

**Міністерство надзвичайних ситуацій України
Національна академія наук України**

Український науково-дослідний гідрометеорологічний інститут

УДК 551.582.3

ДОВІДНИК

**ЗІ СНІГОВОГО ПОКРИВУ В ГОРАХ УКРАЇНИ
(КАРПАТИ, КРИМ)**

Київ-2013

ПЕРЕДМОВА

1 РОЗРОБЛЕНО: Український науково-дослідний гідрометеорологічний інститут (УкрНДГМІ)

2 РОЗРОБНИКИ: В. Ф. Грищенко, канд. геогр. наук (керівник розробки); О. М. Аксюк, Г.А.Гончаренко

3 РЕЦЕНЗЕНТ: В.М.Бойко, канд. геогр. наук

4 ВНЕСЕНО: Українським Гідрометцентром Держгідромету

ЗМІСТ

С

ВСТУП.....	8
УМОВНІ ПОЗНАЧЕННЯ ТА СКОРОЧЕННЯ.....	11
ПЕРЕЛІК ХАРАКТЕРИСТИК СНІГОВОГО ПОКРИВУ, ЇХ ПОЗНАЧЕНЬ ТА ОДИНИЦІ ВИМІРЮВАНЬ.....	12
ВИКОРИСТАНІ МАТЕРІАЛИ	12
УКРАЇНСЬКІ КАРПАТИ.....	14
ВСТУП.....	15
Таблиця 01. Висотні зони в Карпатському регіоні.....	23
Таблиця 02. Перелік стаціонарних пунктів (постів) спостережень Національної гідрометеорологічної служби за сніговим покривом в Карпатському регіоні.....	24
Таблиця 03. Розподіл пунктів спостережень за сніговим покривом в Карпатському регіоні за висотним положенням.....	29
Таблиця 04. Кількість пунктів спостережень за сніговим покривом з різним періодом спостережень	30
Таблиця 05. Перелік басейнів річок, в яких проводяться спеціалізовані спостереження за сніговим покривом	31
Таблиця 05.1. Перелік басейнів річок, в яких проводяться спеціалізовані спостереження за сніговим покривом	33
Таблиця 06. Відомості про маршрутні снігозйомки в басейнах річок Українських Карпат	35
ЧАСТИНА 1	36
Середні значення і мінливість характеристик снігового покриву в пунктах спостережень	36
1. Висота снігового покриву.....	36
Таблиця 1.1. Середня висота снігового покриву на останній день декади (з січня пентади в разі проведення) на ділянках (поле, ліс) маршрутних снігозйомок станціях і постах (\bar{h} , см).....	39

Таблиця 1.1.1.1. Середнє квадратичне відхилення (σ_h , см) висоти снігового покриву на останній день декади (з січня пентади у разі проведення) на ділянках маршрутної снігозйомки.....	44
Таблиця 1.1.1.2. Коефіцієнт варіації (C_{vh}) висоти снігового покриву на останній день декади (з січня пентади в разі проведення) на ділянках маршрутної снігозйомки	49
Таблиця 1.1.2. Максимальна багаторічна за холодний період висота снігового покриву (h_{max} , см) різної імовірності за даними маршрутних снігозйомок на станціях та постах	54
Таблиця 1.2. Середня висота снігового покриву (\bar{h} , см) на кінець місяця на снігопунктах (СП) маршрутних снігозйомок	57
Таблиця 1.2.1. Середнє квадратичне відхилення від норми (σ_h , см) і коефіцієнт варіації (C_{vh}) висоти снігового покриву на кінець місяця на снігопунктах (СП) маршрутних снігозйомок.....	61
Таблиця 1.2.2. Максимальна багаторічна за холодний період висота снігового покриву (h_{max} , см) різної імовірності на снігопунктах (СП) маршрутних снігозйомок.....	64
Таблиця 1.3. Середня висота снігового покриву (\bar{h} , см) на кінець лютого на авіаснігопунктах (АСП) в басейні р.Тиси	68
Таблиця 1.3.1. Середня висота снігового покриву (\bar{h} , см) на кінець місяця по дистанційних снігомірних рейках.....	69
2. Щільність снігового покриву	71
Таблиця 2.1. Середня щільність снігового покриву ($\bar{\rho}$, кг/м ³)на останній день декади (з січня пентади в разі проведення) на ділянках (поле, ліс) маршрутних снігозйомок станціях і постах	72
Таблиця 2.1.1.1 Середнє квадратичне відхилення (σ_{ρ} ,кг/м ³) щільності снігового покриву на останній день декади (з січня пентади у разі проведення) на ділянках маршрутної снігозйомки.....	76
Таблиця 2.1.1.2. Коефіцієнт варіації ($C_{v\rho}$) щільності снігового покриву на останній день декади (з січня пентади в разі проведення) на ділянках маршрутної снігозйомки.	81
Таблиця 2.1.2. Максимальна багаторічна за холодний період щільність снігового покриву (ρ_{max} , кг/м ³) різної імовірності за даними маршрутних снігозйомок на станціях та постах.....	86
Таблиця 2.2. Середня щільність снігового покриву ($\bar{\rho}$, кг/м ³) на кінець місяця на снігопунктах (СП) маршрутних снігозйомок	89
3. Запас води в сніговому покриві.....	93

Таблиця 3.1. Середні запаси води в сніговому покриві на останній день декади (з січня пентади в разі проведення) на ділянках (поле, ліс) маршрутних снігозйомок станціях і постах (\bar{Q} , мм).....	94
Таблиця 3.1.1.1 Середнє квадратичне відхилення (σ_Q , мм) запасів води у сніговому покриві на останній день декади (з січня пентади у разі проведення) на ділянках маршрутної снігозйомки.....	98
Таблиця 3.1.1.2. Коефіцієнт варіації (Cv_Q) запасів води у сніговому покриві на останній день декади (з січня пентади в разі проведення) на ділянках маршрутної снігозйомки	103
Таблиця 3.1.2. Максимальні багаторічні за холодний період запаси води в сніговому покриві (Q_{max} , мм) різної імовірності за даними маршрутних снігозйомок на станціях та постах.....	107
Таблиця 3.2. Середні запаси води в сніговому покриві (\bar{Q} , мм) на кінець місяця на снігопунктах (СП) маршрутних снігозйомок	110
Таблиця 3.2.1. Середнє квадратичне відхилення від норми (σ_Q , мм) і коефіцієнт варіації (Cv_Q) запасів води в сніговому покриві на кінець місяця на снігопунктах (СП) маршрутних снігозйомок.....	114
Таблиця 3.2.2. Максимальні багаторічні запаси води (Q_{max} , мм) в сніговому покриві різної імовірності на снігопунктах (СП) маршрутних снігозйомок	117
4. Дати утворення руйнування стійкого снігового покриву та настання максимальних снігозапасів.....	121
Таблиця 4. Дати утворення (D_y) і руйнування (D_p) стійкого снігового покриву за даними спостережень на станціях і постах	124
ЧАСТИНА 2	127
Норма та мінливість характеристик снігового покриву в висотних зонах басейнів річок	127
Таблиця 5. Середні багаторічні значення максимуму снігозапасів (\bar{Q}_{max} мм), висоти снігу на дату максимуму снігозапасів ($\bar{h}_{Q_{max}}$ см), дата максимуму снігозапасів($D_{Q_{max}}$), дата утворення (D_y) і руйнування (D_p) стійкого снігового покриву та тривалість його залягання ($N_{с.п.}$ дні) по висотних зонах (Z м абс) басейнів річок	134
КРИМ	137
Вступ	138
Таблиця 01. Висотні зони у Кримському регіоні	140
Таблиця 02. Перелік басейнів річок, в яких проводяться спеціалізовані спостереження за сніговим покривом в Криму.....	141

Таблиця 03. Розподіл пунктів спостережень за сніговим покривом в Кримському регіоні за висотним положенням.....143

Таблиця 04. Перелік стаціонарних пунктів (постів) спостережень Національної гідрометеорологічної служби за сніговим покривом в Кримському регіоні.....144

ЧАСТИНА 1148

Середні значення і мінливість характеристик снігового покриву в пунктах спостережень148

1. Висота снігового покриву148

Таблиця 1.1. Середня висота снігового покриву на останній день декади (з січня пентади в разі проведення) на ділянках (поле, ліс) маршрутних снігозйомок на станціях і постах (\bar{h} , см).....153

Таблиця 1.1.1.1 Середнє квадратичне відхилення (σ_h , см) висоти снігового покриву на останній день декади (з січня пентади у разі проведення) на ділянках маршрутної снігозйомки.....155

Таблиця 1.1.1.2. Коефіцієнт варіації (C_{vh}) висоти снігового покриву на останній день декади (з січня пентади в разі проведення) на ділянках маршрутної снігозйомки157

Таблиця 1.1.2. Максимальна багаторічна за холодний період висота снігового покриву (h_{max} , см) різної імовірності за даними маршрутних снігозйомок на станціях та постах159

Таблиця 1.2. Середня висота снігового покриву (\bar{h} , см) на кінець місяця на снігопунктах (СП) маршрутних снігозйомок160

Таблиця 1.2.1. Середнє квадратичне відхилення від норми (σ_h , см) і коефіцієнт варіації (C_{vh}) висоти снігового покриву на кінець місяця на снігопунктах (СП) маршрутних снігозйомок.....163

Таблиця 1.2.2. Максимальна багаторічна за холодний період висота снігового покриву (h_{max} , см) різної імовірності на снігопунктах (СП) маршрутних снігозйомок.....165

2. Щільність снігового покриву168

Таблиця 2.1. Середня щільність снігового покриву на останній день декади (з січня пентади в разі проведення) на ділянках (поле, ліс) маршрутних снігозйомок станціях і постах ($\bar{\rho}$, кг/м³).....171

Таблиця 2.1.1.1 Середнє квадратичне відхилення (σ_{ρ} , кг/м³) щільності снігового покриву на останній день декади (з січня пентади у разі проведення) на ділянках маршрутної снігозйомки.....173

Таблиця 2.1.1.2. Коефіцієнт варіації ($C_{v\rho}$) щільності снігового покриву на останній день декади (з січня пентади в разі проведення) на ділянках маршрутної снігозйомки175

Таблиця 2.2. Середня щільність снігового покриву ($\bar{\rho}$, кг/м ³) на кінець місяця на снігопунктах (СП) маршрутних снігозйомок	177
Таблиця 2.2.1. Середнє квадратичне відхилення від норми (σ_{ρ}) і коефіцієнт варіації (Cv_{ρ}) щільності снігового покриву на кінець місяця на снігопунктах (СП) маршрутних снігозйомок.....	180
Таблиця 2.2.2. Максимальна багаторічна за холодний період щільність снігового покриву (ρ_{\max} , кг/м ³) різної імовірності на снігопунктах (СП) маршрутних снігозйомок	182
3. Запас води в сніговому покриві.....	185
Таблиця 3.1. Середні запаси води в сніговому покриві на останній день декади (з січня пентади в разі проведення) на ділянках (поле, ліс) маршрутних снігозйомок станціях і постах (\bar{Q} , мм).....	189
Таблиця 3.1.1.1 Середнє квадратичне відхилення (σ_Q , мм) запасів води у сніговому покриві на останній день декади (з січня пентади у разі проведення) на ділянках маршрутної снігозйомки.....	191
Таблиця 3.1.1.2. Коефіцієнт варіації (Cv_Q) запасів води у сніговому покриві на останній день декади (з січня пентади в разі проведення) на ділянках маршрутної снігозйомки	193
Таблиця 3.2. Середні запаси води в сніговому покриві (\bar{Q} , мм) на кінець місяця на снігопунктах (СП) маршрутних снігозйомок	195
Таблиця 3.2.1. Середнє квадратичне відхилення від норми (σ_Q , мм) і коефіцієнт варіації (Cv_Q) запасів води в сніговому покриві на кінець місяця на снігопунктах (СП) маршрутних снігозйомок.....	198
Таблиця 3.2.2. Максимальні багаторічні запаси води (Q_{\max} , мм) в сніговому покриві різної імовірності на снігопунктах (СП) маршрутних снігозйомок	200
ЧАСТИНА 2	203
Норма та мінливість характеристик снігового покриву.....	203
Таблиця 4. Дати утворення (D_y) і руйнування (D_p) стійкого снігового покриву за даними спостережень на станціях і постах	217
ПЕРЕЛІК ПОСИЛАНЬ.....	218

ВСТУП

Сніговий покрив є одним з видів природних ресурсів який має, з одного боку, велике практичне значення для економіки, а з другого – викликає значні труднощі в господарській діяльності (снігові замети ускладнюють експлуатацію транспортних магістралей, налипання мокрого снігу призводить до масового полому лісів, пошкодженню повітряних ліній зв'язку та електромереж; значні накопичення снігу на крутих гірських схилах призводять до утворення снігових лавин; нарешті великі снігозапаси сприяють формуванню високих весняних повеней та змішаних паводків, які не поступаються за своїми руйнівними наслідками дощовим.

Гірські райони України – Карпати і Крим є природними коморами водних ресурсів республіки. В високогір'ї Українських Карпат біля 40%, а в Криму – біля 50% річної кількості опадів складають тверді, що випадають переважно у вигляді снігу. В умовах подальшого інтенсивного освоєння (промислового та рекреаційного) гірських районів України стає ясным значимість досліджень «засніженості» території для вирішення різного роду практичних задач (обчислення снігових навантажень на споруди, розрахунки і прогноз водності річок, оцінювання режиму снігового покриву в лавино утворенні тощо).

Через зростання потреб і триваючим освоєнням гірських територій, як промисловим, так і для цілей рекреації, виникає нагальна потреба у якомога більш точній валовій і якісній оцінці водних ресурсів, в тому числі й у вигляді снігового покриву.

Практично після видання «Справочника по климату ССР» Вып.10, виданому у 1969 р. [10] та «Справочника по снежному покрову в горах СССР» Том 6. Україна, Вып. 1. «Западная Украина» та Вып. 2 «Бассейны рек Крыма» (під редакцією Грищенка В.Ф.) виданому у 1991 р. [14] досить малим накладом, де були наведені деякі середньобагаторічні значення деяких характеристик снігового покриву та дані щодо їх мінливості за даними спостережень окремих станцій та постів по 1986 включно.

Зважаючи на історичні обставини, що склалися, спостереження над сніговим покривом на території Українських Карпат розпочато тільки після Великої Вітчизняної війни. Через це опубліковані [10,11] дані мали досить короткі ряди, крім того, станції і пости відображають режим снігового покриву в низькогірній частині.

У 1959 році була відкрита метеостанція Пожежевська (висота 1429 м абс.), а у 1969 р. – Плай (висота 1330 м абс.). На даний час обидві станції є сніголавинними.

З 1962 року – в Криму (15 маршрутів) та з 1965 р. – в Карпатах (14 маршрутів) була організована мережа снігомірних маршрутів, яка дозволила значно «підняти» верхню висотну межу спостережень над сніговим покривом. Від початку організації снігомірних маршрутів верхня висотна межа спостережень над сніговим покривом становить (1495 м абс. – в Українських Карпатах і 1465 м абс. – Кримські гори).

Після розпаду СРСР роботи щодо статистичної обробки та узагальнення результатів спостережень над сніговим покривом в горах України практично не виконувались.

В зв'язку з цим метою створення «Довідника по сніговому покриву в горах України» є систематизація і узагальнення матеріалів всіх видів спостережень над сніговим покривом в горах на основі аналізу і розрахунків середніх значень (норм) і мінливості характеристик режиму снігового покриву та в кінцевому результаті, виявлення особистостей розподілу та режиму снігового покриву в басейнах гірських річок за сучасних кліматичних умов.

Довідник складається з томів, які містять Випуск 1 (Рис.01):

Том 1 «Українські Карпати» Випуск 1 – «Басейни річок Тиси, Сирета, Прута, Дністра».

Том 2 «Крим» Випуск 1 «Басейни річок Криму».

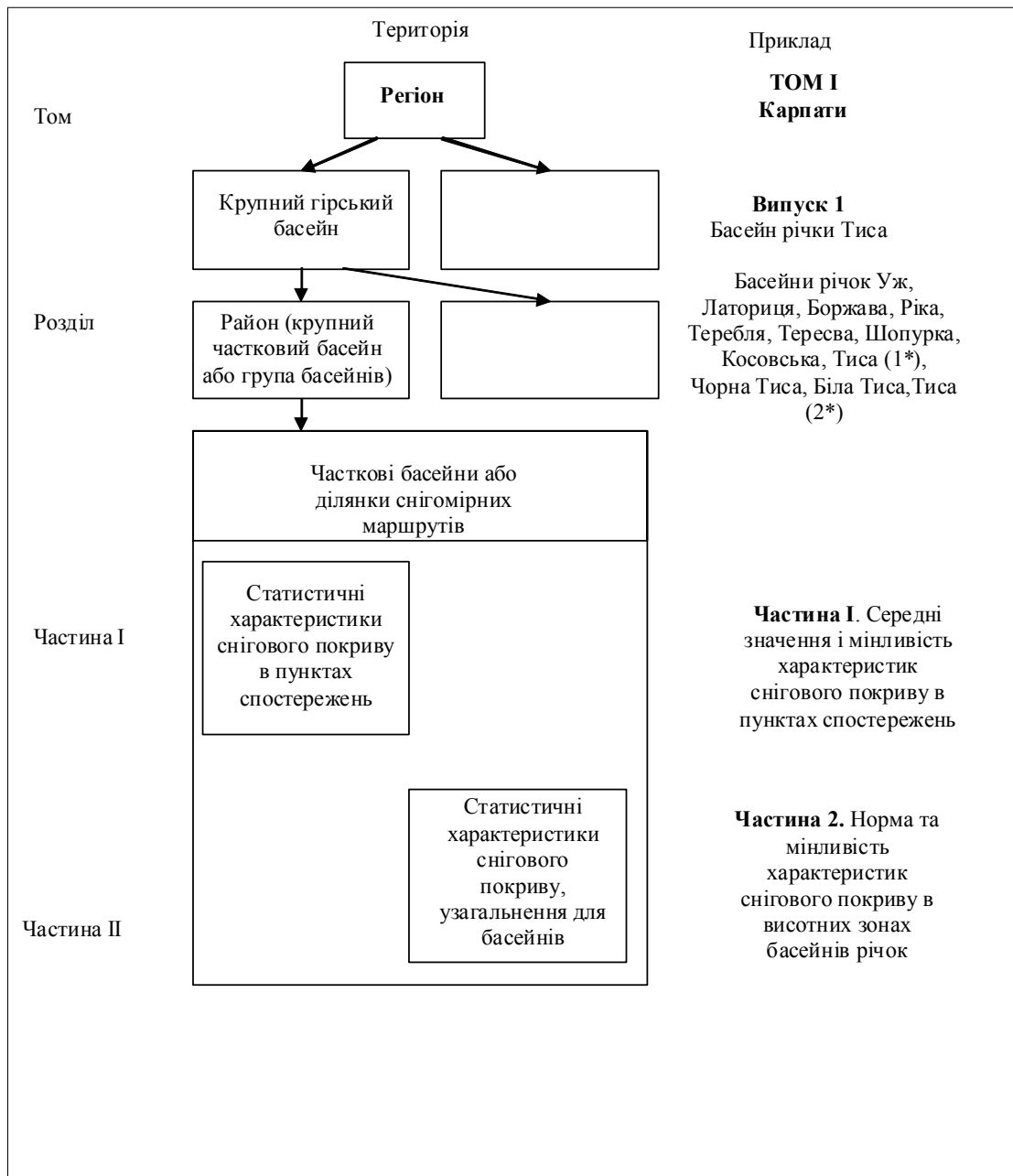


Рис. 0.1. Організаційно-територіальна структура матеріалів в Довіднику

До складу Довідника увійшли основні багаторічні характеристики режиму снігового покриву (висота, щільність снігового покриву, дати утворення та руйнування стійкого снігового покриву, запаси води у снігу) з урахуванням вертикальної зональності та просторової мінливості). В основу територіального поділу покладено басейновий принцип (рис. 01). Поряд з традиційними методами розрахунків характеристик снігового покриву було застосовано програмний засіб StokStat 1.2.1 [18].

Багаторічний досвід досліджень снігового покриву визначив пріоритети у виборі наукових підходів і методологічних засад щодо комплексного відображення в довіднику основних характеристик і параметрів снігового покриву (рис.02) в гірських (та прилеглих) районах України. Узгодження результатів спостережень з їх просторовою прив'язкою дає змогу виявити основні багаторічні закономірності сезонної динаміки снігового покриву з метою сніголавинного забезпечення та гідрологічного прогнозування весняного стоку.

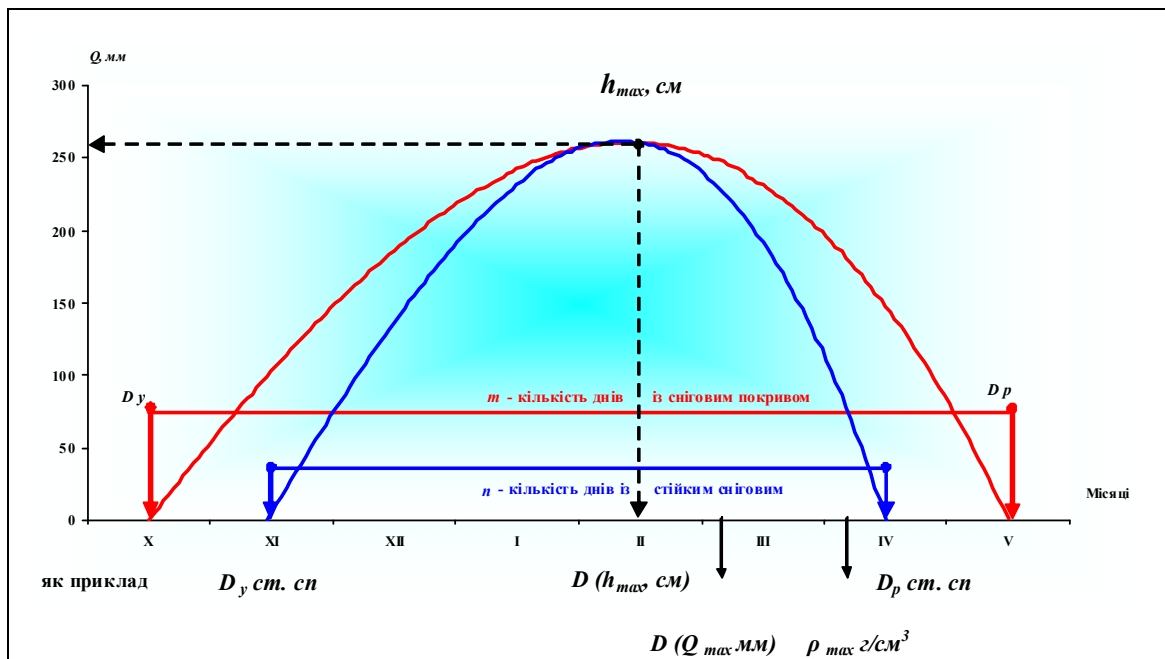


Рис.02. Основні характеристики снігового покриву:

Q , мм – запас води у сніговому покриві; h , см – висота снігового покриву; ρ , г/см³ – щільність; m – кількість днів зі сніговим покривом; n – кількість днів зі стійким сніговим покривом; $D_{h\max}$ – дата максимальної висоти снігового покриву; $D_{Q\max}$ – дата максимуму снігозапасів; D_y – дата утворення снігового покриву; D_p – дата руйнування снігового покриву.

Довідник призначений для широкого кола спеціалістів і може бути використаний багатьма організаціями, підприємствами та науково-дослідними установами для оцінювання характеристик снігового покриву при гідрологічних (сніголавинних) розрахунках та дослідженнях під час проектування (будівництва) споруд (для розрахунку навантажень), для попередньої оцінки умов зимової рекреації території, для вибору районів для зимового спорту, для планування сільського господарства та тваринництва, проектуванні снігомірної мережі, а також для інших видів наукових досліджень.

Довідник склали і підготували до друку співробітники відділу гідрологічних досліджень УкрНДГМІ (Український науково-дослідний гідрометеорологічний інститут): В.Ф. Грищенко к.г.н. провідний науковий співробітник (керівник розробки), О.М. Аксюк ст. науковий співробітник., Г.А. Гончаренко інженер I категорії.

Роботу виконано на замовлення УкрГМЦ Держгідромету МНС України (тема 6/06 «Розробити та скласти «Довідник зі снігового покриву гірських районів України (Карпати, Крим) відповідно до «Методичних рекомендацій по складанню Довідника по сніговому покриву в горах».САНДГМІ ім. В.А.Бугаєва, Ташкент-1988 р.[12,13]та з урахуванням потреб оперативного гідрологічного прогнозування і обслуговування.

Колектив розробників висловлює щирю подяку керівництву і фаховому персоналу Центральної геофізичної обсерваторії за сприяння і допомогу в частині надання результатів спостережень над сніговим покривом на паперових носіях.

УМОВНІ ПОЗНАЧЕННЯ ТА СКОРОЧЕННЯ

В цьому Довіднику є такі позначення і скорочення:

УкрГМЦ	- Український гідрометеорологічний центр;
УкрНДГМІ	- Український науково-дослідний гідрометеорологічний інститут;
ЦГО	- центральна геофізична обсерваторія;
ГДА	- галузевий державний архів;
КГГП	- комплексна гідрографічна партія;
АМСЦ	- авіаційна метеорологічна станція цивільна;
Г	- гідрологічна станція;
ЦГМ	- центр по гідрометеорології;
Крим РЦГМ	- Кримський республіканський центр по гідрометеорології;
М	- метеорологічна станція;
А	- агрометеорологічна станція;
Г	- гідрологічна станція;
ОГМС	- об'єднана гідрометеорологічна станція;
Сс	- селестокова станція;
Сл	- сніголавинна станція;
Вб	- Воднобалансова станція;
Б/н	- без назви;
ГМЦ	- гідрометеорологічний центр;
ГМБ	- гідрометеорологічне бюро;
ГМО	- гідрометеорологічна обсерваторія;
Гп	- гідрологічний пост;
О	- озерна гідрометеорологічна станція;
ГЯ	- гідрометеорологічні явища
СГЯ	- стихійні гідрометеорологічні явища;
абс.	- абсолютна висота над рівнем моря;
г.	- гора;
гориз.	- Горизонтальний;
дрбзрн.	- дрібнозернистий сніг;
зволуж.	- зволожений сніг;
змерз.	- змерзлий сніг;
Зх.	- західний;
крпзрн.	- крупнозернистий сніг ;
ЛС	- лінійна снігосйомка;
Пд.	- південь;
пер.	- перевал;
Пн.	- північ;
р.	- річка;
розсипч.	- розсипчастий сніг;
с.	- село;
снт.	- селище;
СП	- сніголавинний пункт;
срдзрн.	- середньозернистий сніг;
Сх.	- схід;
ущільн.	- ущільнений сніг;
хр.	- хребет.

ПЕРЕЛІК ХАРАКТЕРИСТИК СНІГОВОГО ПОКРИВУ, ЇХ ПОЗНАЧЕНЬ ТА ОДИНИЦІ ВИМІРЮВАНЬ

№ п/п	Символ	Одиниця вимірювань	Точність	Характеристика
1.	\bar{h}	см	1	Середня висота снігового покриву за результатами вимірювань
2.	L_m	бал	1	Ступінь покриття території (маршруту) снігом
3.	$\bar{\rho}$	кг/м ³	10	Середня щільність снігового покриву
4.	\bar{Q}^*	мм	1	Середній запас води в сніговому покриві на дату спостережень
5.	H	м	25	Висота снігової межі на дату проведення спостережень
6.	P	%	0,1	імовірність, %
7.	N, n	рік	1	Число років спостережень.
8.	N_d	день	1	Число днів з явищем
9.	D_y	доба	5	Дата утворення стійкого снігового покриву (рік, місяць, число)
10.	D_p	доба	5	Дата руйнування стійкого снігового покриву (рік, місяць, число)
11.	$D_{Q_{\max}}$	доба	5	Дата настання максимальних снігозапасів (рік, місяць, число)
12.	Cv_p			Коефіцієнт варіації.
13.	Cs_h, Cs_Q			Коефіцієнт асиметрії для висоти і запасу води в сніговому покриві.
14.	$\bar{\sigma}$			Середнє квадратичне відхилення висоти (см), щільності (кг/м ³), запасу води в сніговому покриві (мм).
15.	$Z_{\text{абс}}$	м	1	Абсолютна висота пункту спостереження, в метрах над рівнем моря

*Для гідрологічного прогнозування можна вводити символ S

ВИКОРИСТАНІ МАТЕРІАЛИ

Для підготовки таблиць Довідника використані масиви даних спостережень за наступними видами снігозйомок:

1. Щоденні спостереження над висотою снігового покриву на мережі станцій та постів. Результати спостережень (ТМ-1, КМ-5, ТМ-8 – ГДА ЦГО).

2. Декадні (пентадні) снігозйомки на гідрометеорологічних (спеціалізованих) станціях та постах – дозволяють визначати висоту, снігозапаси та щільність снігового покриву в районі станції (поста) кінець декади (пентади). Результати спостережень публікуються в («Метеорологічних щомісячниках» Вип.10 (з 1979 р., раніше вони публікувались в «Щорічниках по сніговому покриву»).
3. Маршрутні снігозйомки на снігопунктах та лінійних маршрутах. Даний вид спостережень належить до спеціалізованих спостережень над сніговим покривом в горах. На снігопунктах або через 1 км на лінійному маршруті визначаються снігозапаси та щільність снігового покриву, висота снігу вимірюється через кожні 100 метрів. Цей вид снігозйомки проводиться, як правило, 1 раз (рідше 2) за зиму. Тривалість маршрутів коливається від кількох до десятків кілометрів. Даним видом спостережень зазвичай охоплюється кілька висотних зон в басейні. Результати спостережень публікуються в щорічних випусках матеріалів спостережень над сніговим покривом та опадами в горах (маршрутні снігомірні зйомки та спостереження по сумарним опадомірам), які видаються Держгідрометом з 1963 року і охоплюють період з 1952 року.
4. Спостереження над висотою снігового покриву по дистанційним снігомірним рейкам, з місцем дислокації в районах сніголавинних станцій Плай (Полонина Боржава), Пожежевська (хр. Черногора) та в районі полу стаціонарних робіт сніголавинного загону української гідрометеорологічної експедиції УкрНДГМІ на Полонині Драгобрат (хр. Свидовець). Результати спостережень наведені в технічних звітах (архіви ЦГО та УкрНДГМІ).
5. Дані експедиційних та стаціонарних спеціалізованих вимірювань снігозапасів, щільності і висоти снігового покриву в шурфах та при авіадесантних снігозйомках (архіви ЦГО та УкрНДГМІ).

Результати вимірювань опадів по сумарним опадомірам не використовувались, через те, що в зимовий період за умов мокрих та зливових снігопадах частина опадів до опадомірів не потрапляє.

Таблиці 01 – 05 є інформативними і містять відомості щодо поділу території Карпатського регіону на висотні зони (табл. 01), перелік стаціонарних пунктів спостережень за сніговим покривом (табл. 02), дані щодо розподілу пунктів спостережень за сніговим покривом, басейнів річок, в яких провадяться спеціалізовані спостереження за сніговим покривом, наведено за висотним положенням та кількості пунктів спостережень з різним періодом спостережень (табл.03-06).

Не узагальнена в табличній формі інформація щодо окремих характеристик снігового покриву в пунктах спостережень та гірських снігомірних маршрутах додається до звіту у формі баз даних (формат *MS EXCEL*) з виконаним комплексом необхідних обчислень і розрахунків.

Тематичні карти регіонів складені за допомогою ГІС *Mainfo* з використанням електронної карти України масштабу 1:200 000 та інших картографічних матеріалів [15-17]

**Міністерство надзвичайних ситуацій України
Національна академія наук України**

Український науково-дослідний гідрометеорологічний інститут

УДК 551.582.3

**ДОВІДНИК
ЗІ СНІГОВОГО ПОКРИВУ В ГОРАХ УКРАЇНИ**

ТОМ 1

Українські Карпати

Випуск 1

**БАСЕЙНИ РІЧОК
ТИСИ, СИРЕТА, ПРУТА, ДНІСТРА**

Київ-2013

ВСТУП

Українські Карпати (рис.1) це складова частина Східних Карпат, які простягаються більш, ніж на 270 км від кордонів України з Польщею та Словаччиною на північному заході до кордонів з Румунією на південному сході. Ширина їх становить 100-110 км. Складаються з низки паралельних хребтів, що простягаються з північного заходу на південний схід. Середня висота – 1000 м, найбільша – 2061 м (г. Говерла). Річна сума атмосферних опадів коливається в межах 1200-1500 мм з яких близько – 30-40% випадає у вигляді снігу. Стійкий сніговий покрив утворюється тут щорічно. Наведені в Довіднику характеристики снігового покриву визначені на основі рядів багаторічних спостережень на мережі станцій, постів та снігопунктів снігомірних маршрутів (рис2, 3).

В межах Карпатського регіону виділено чотири басейни основних річок, це річки Тиса, Дністер, Прут і Сирет (рис.3 – 7).

При складанні даного Довідника виконано поділ гірської території Українських Карпат на 10 районів – басейнів (груп басейнів), у межах яких умови снігонакопичення та режиму снігового покриву наближено однакові (рис. 8). Середні багаторічні значення основних характеристик режиму снігового покриву (рис. 9-14) з урахуванням вертикальної зональності приведені в межах діапазону абсолютних висот 100 – 2000 м, який поділяється на 16 стометрових висотних зон з 2 до 17 (таблиця 01).

Перелік стаціонарних пунктів спостережень наведено в таблиці 02. Номери постів (індекси) зберігаються однаковими в усіх таблицях. Коди водних об'єктів і пунктів спостережень наведені відповідно до прийнятої єдиної для колишнього СРСР і країн – членів ВМО системи, яка збережена і в гідрометслужбі України.

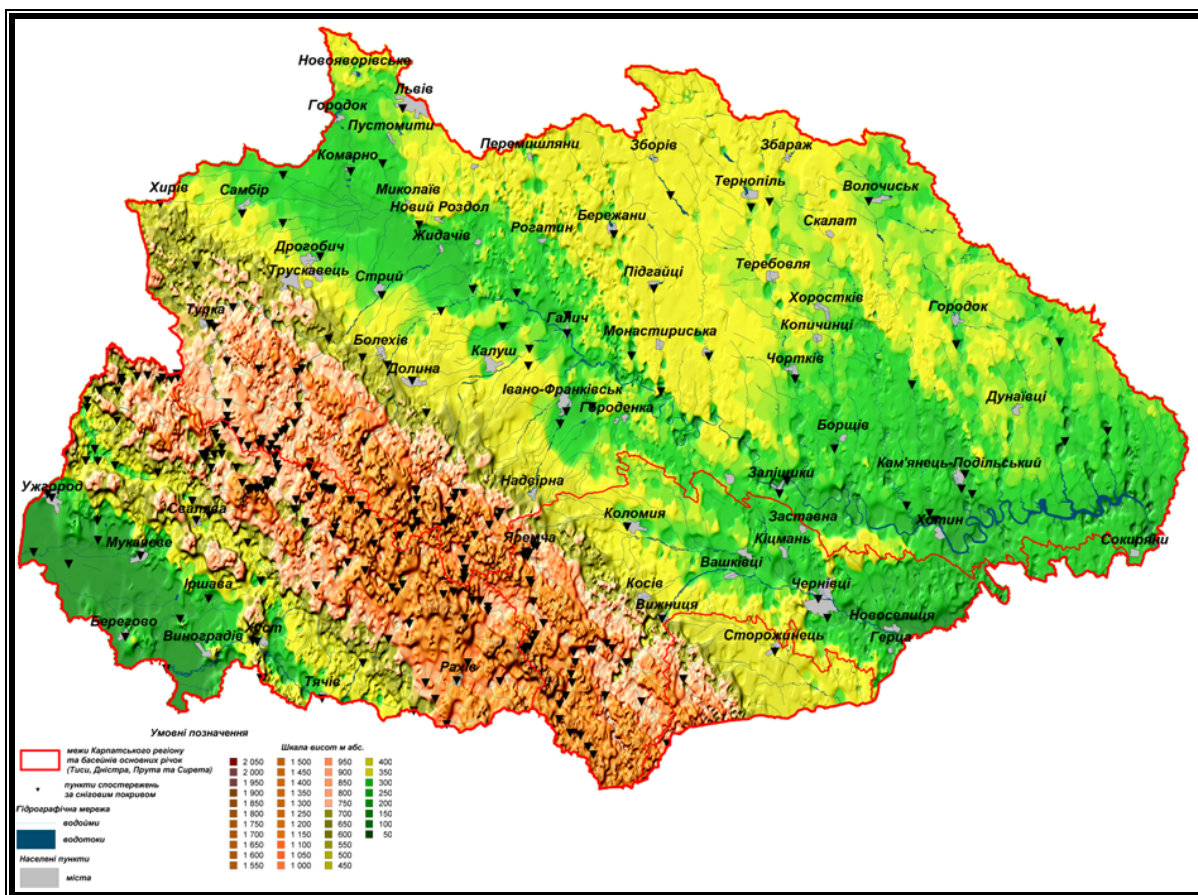


Рис.1. Карта Карпатського регіону

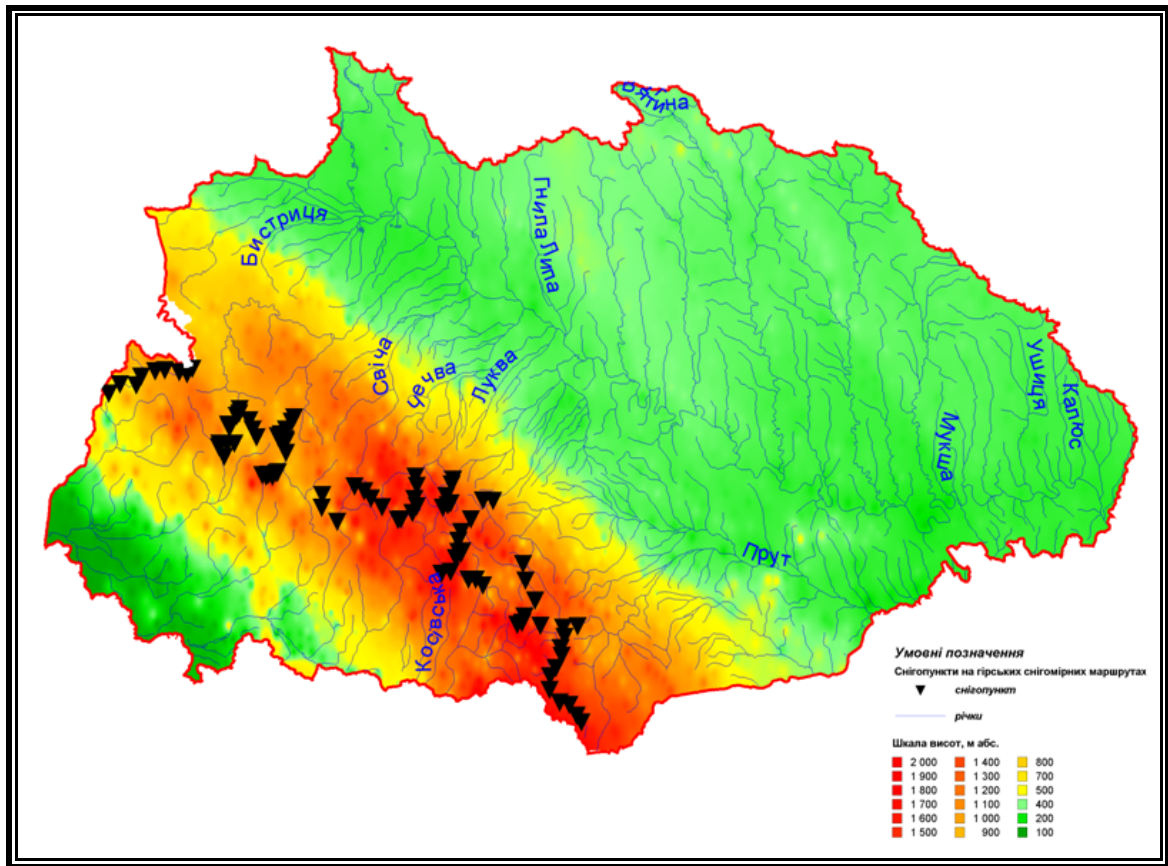


Рис.2. Мережа снігопунктів на гірських снігомірних маршрутах

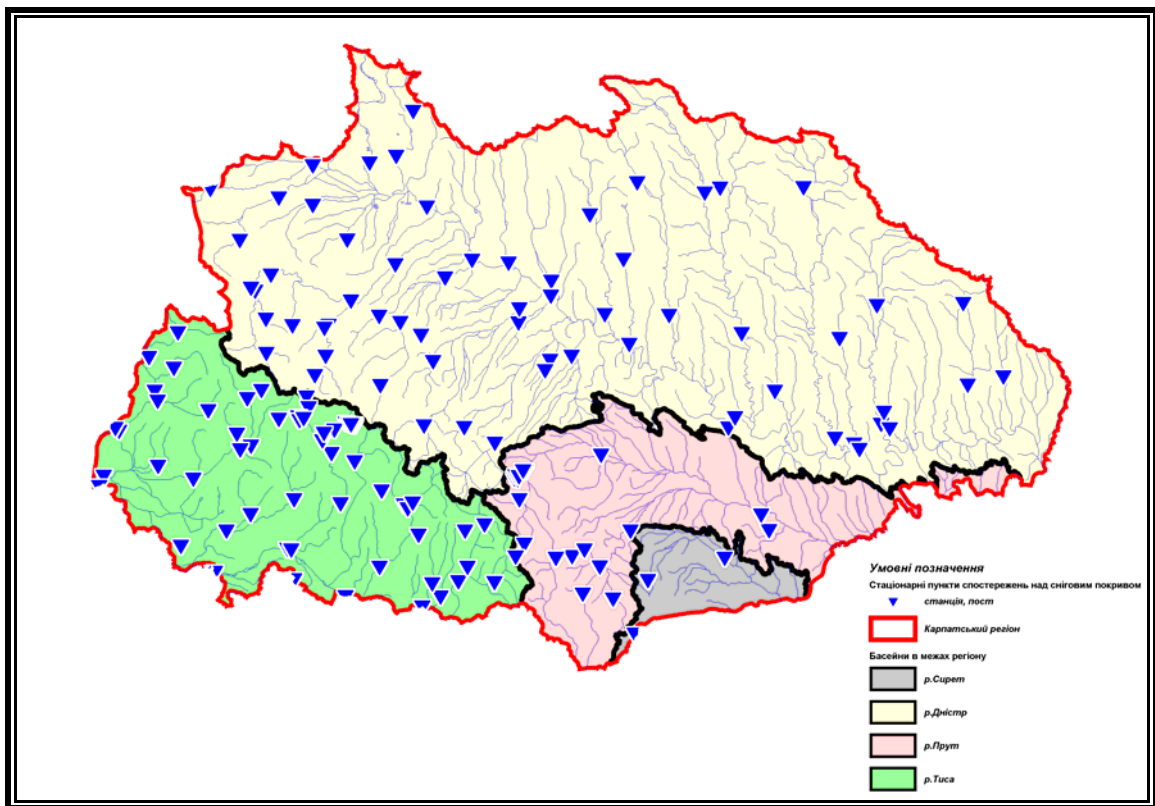


Рис.3. Мережа стаціонарних пунктів (станції та пости) спостережень та басейни основних річок Карпатського регіону

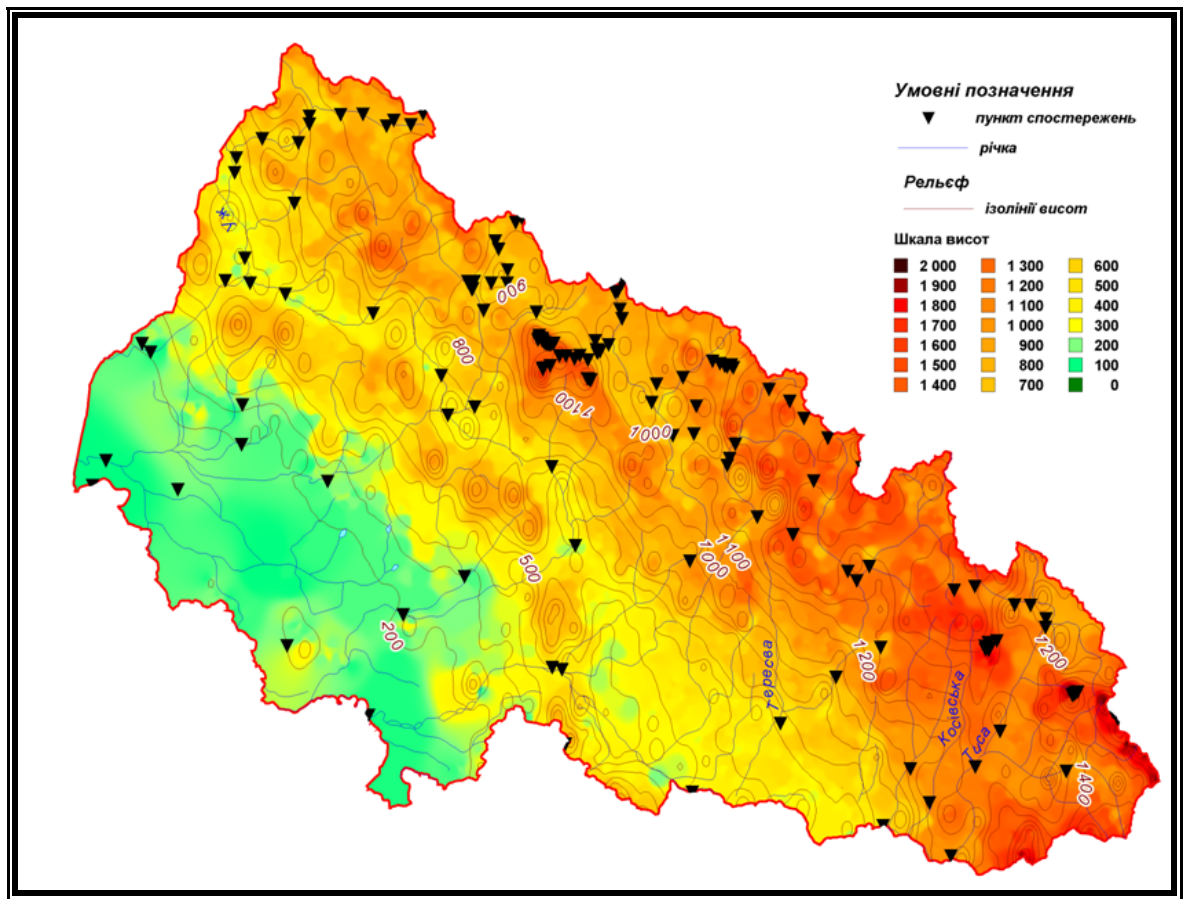


Рис.4. Басейн р. Тиси

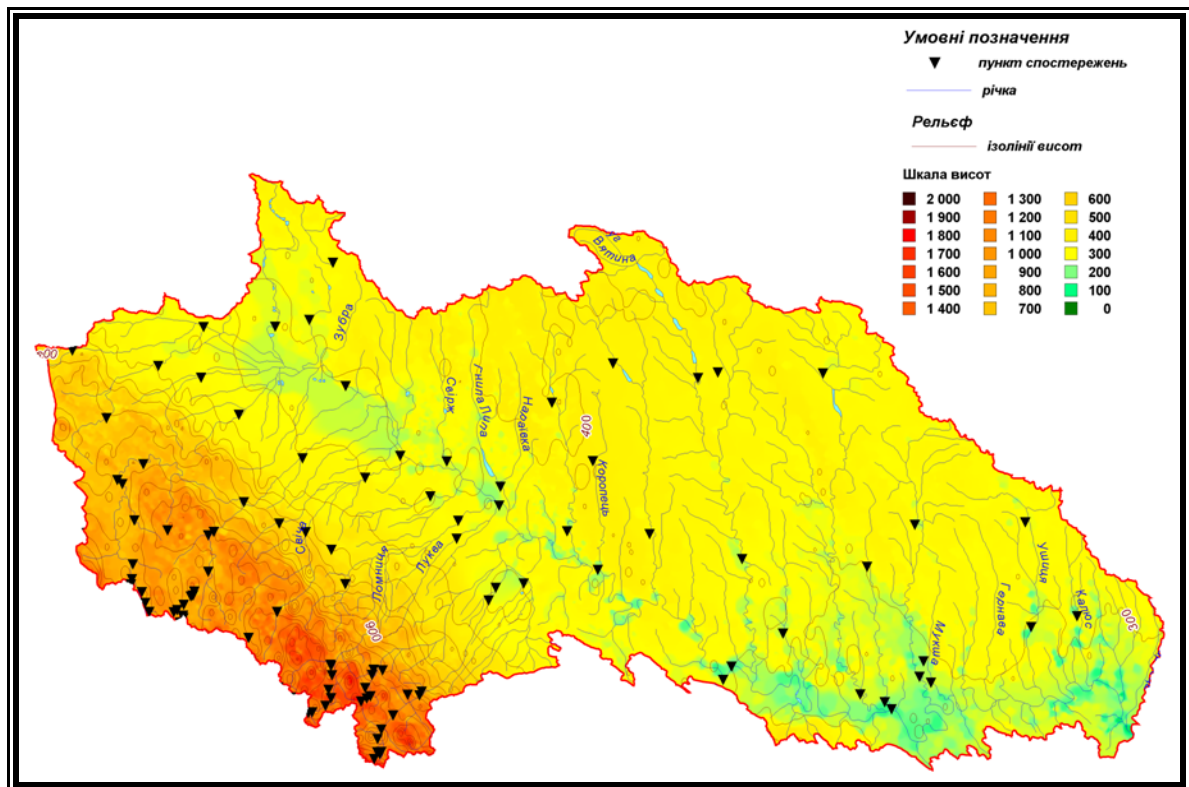


Рис.5. Басейн р. Дністра

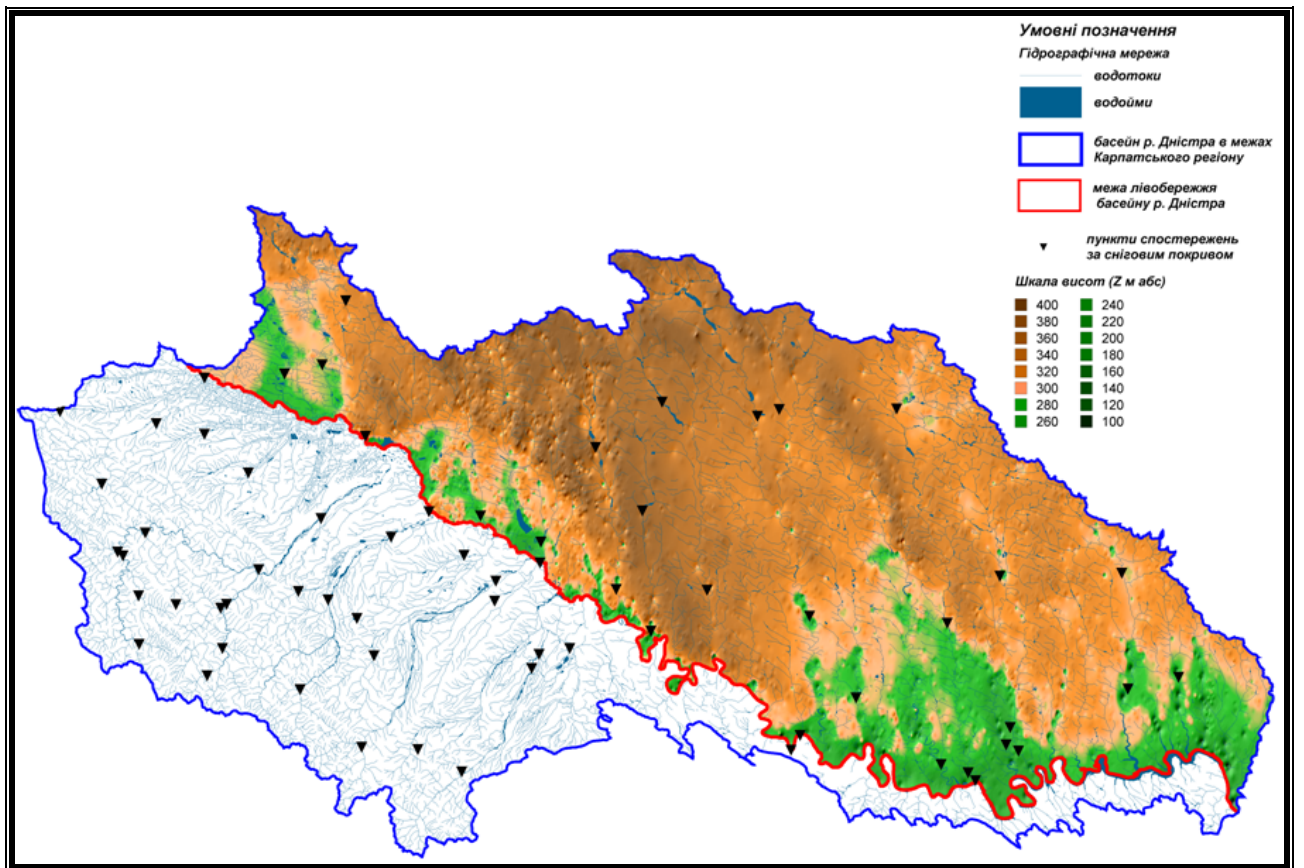


Рис.5.1. Лівобережжя басейну р. Дністра

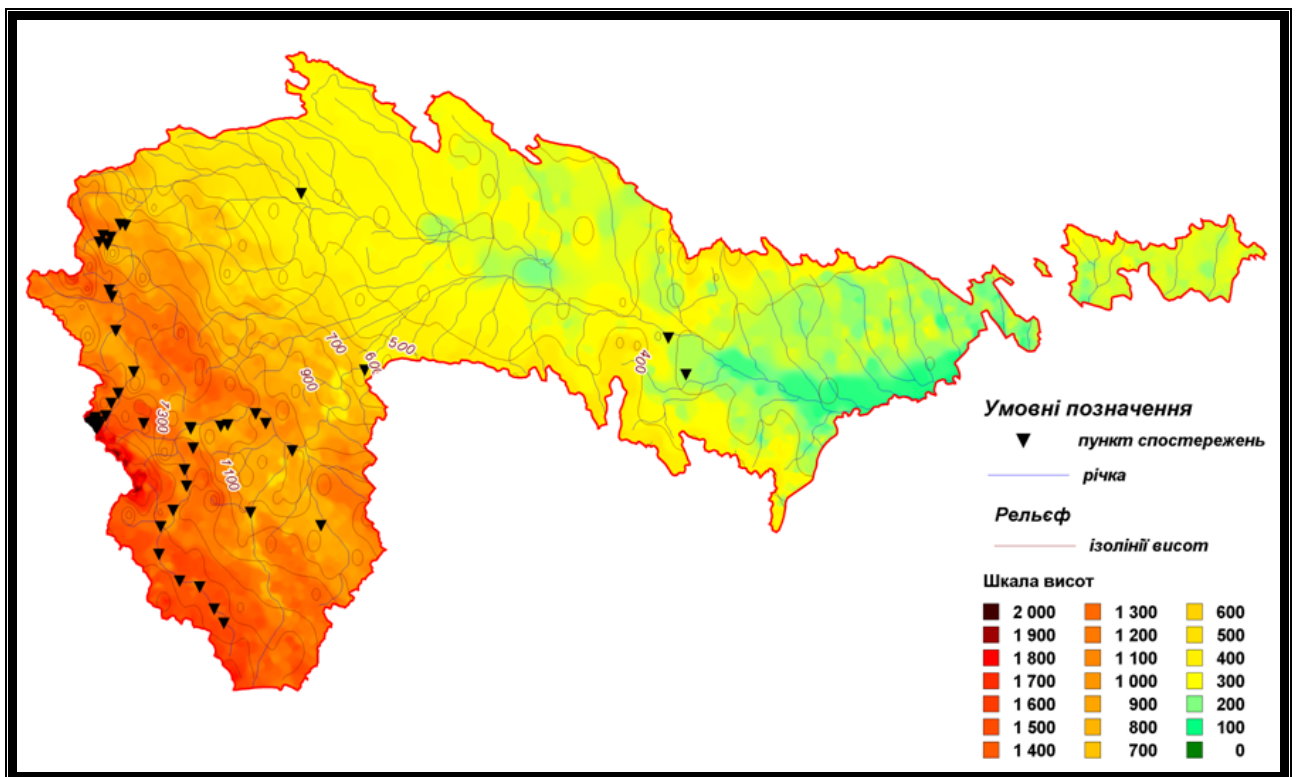


Рис.6. Басейн р. Прута

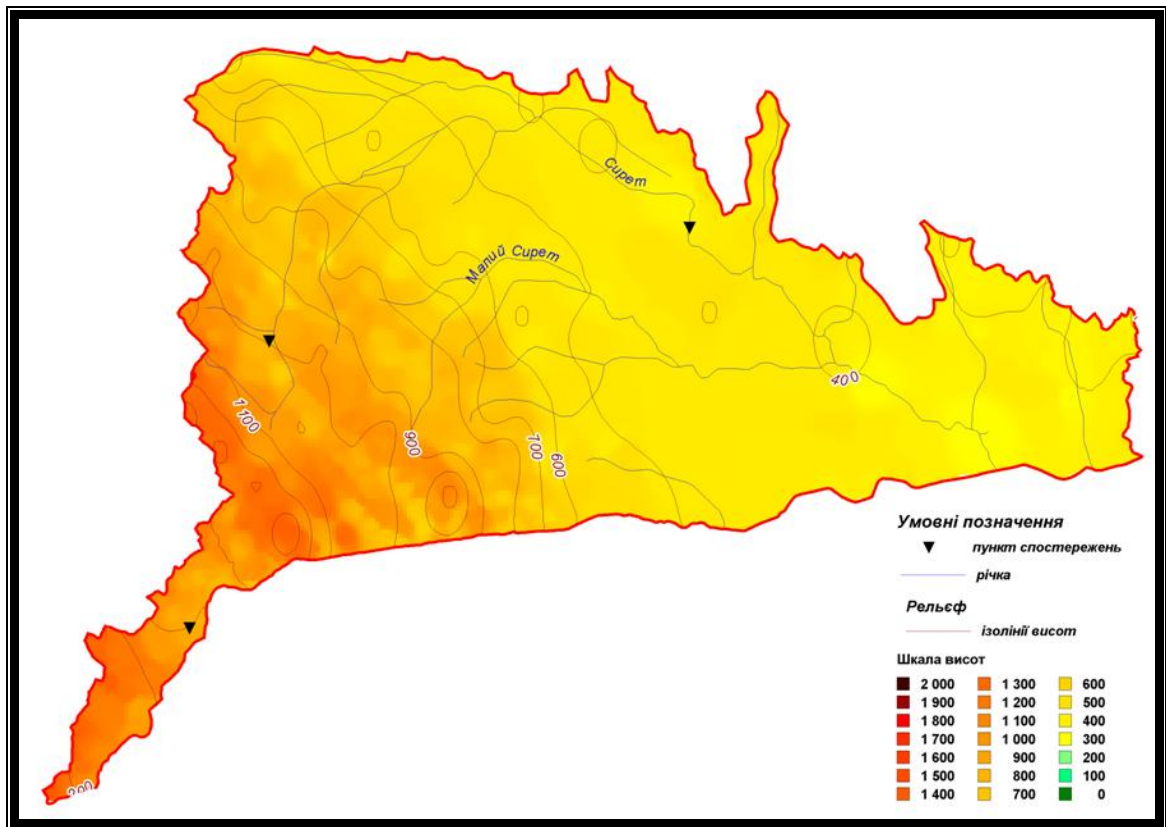


Рис.7. Басейн р. Сирета

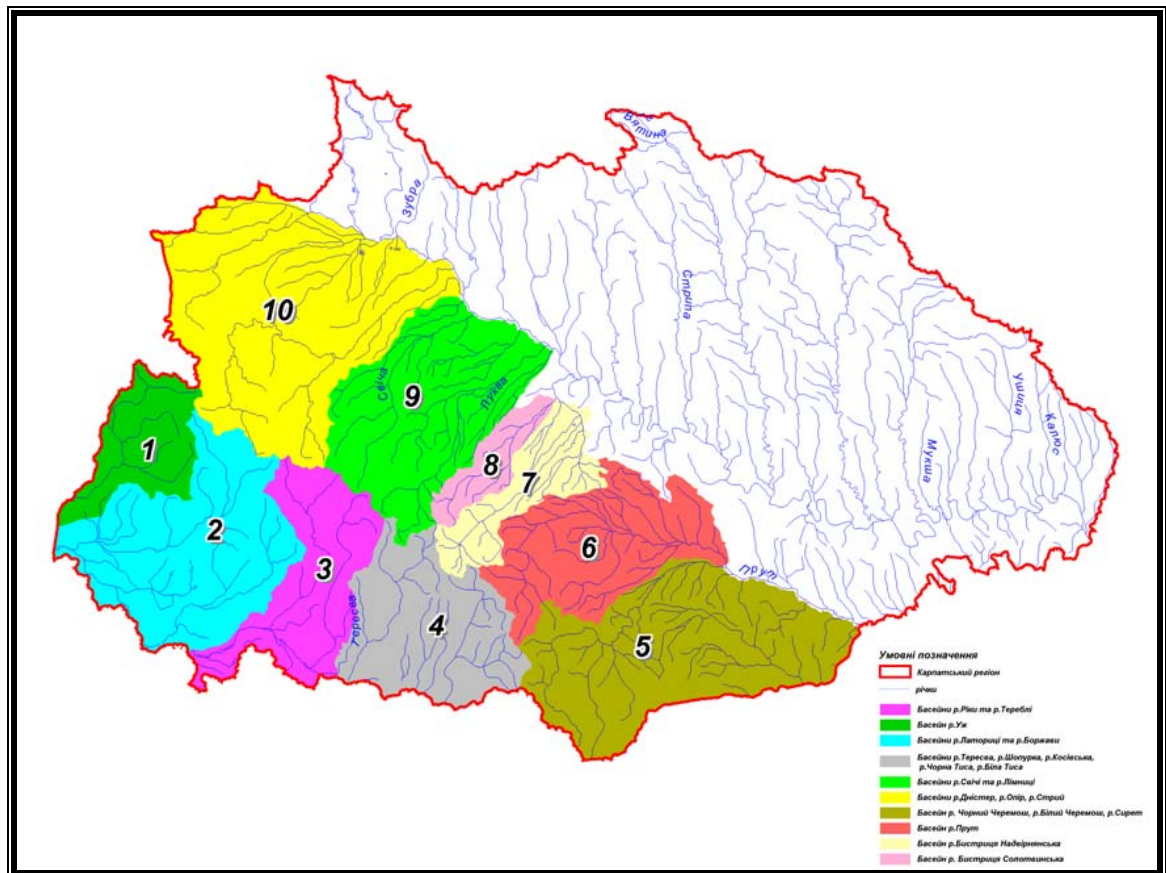


Рис.8. Районування Українських Карпат за режимом снігового покриву

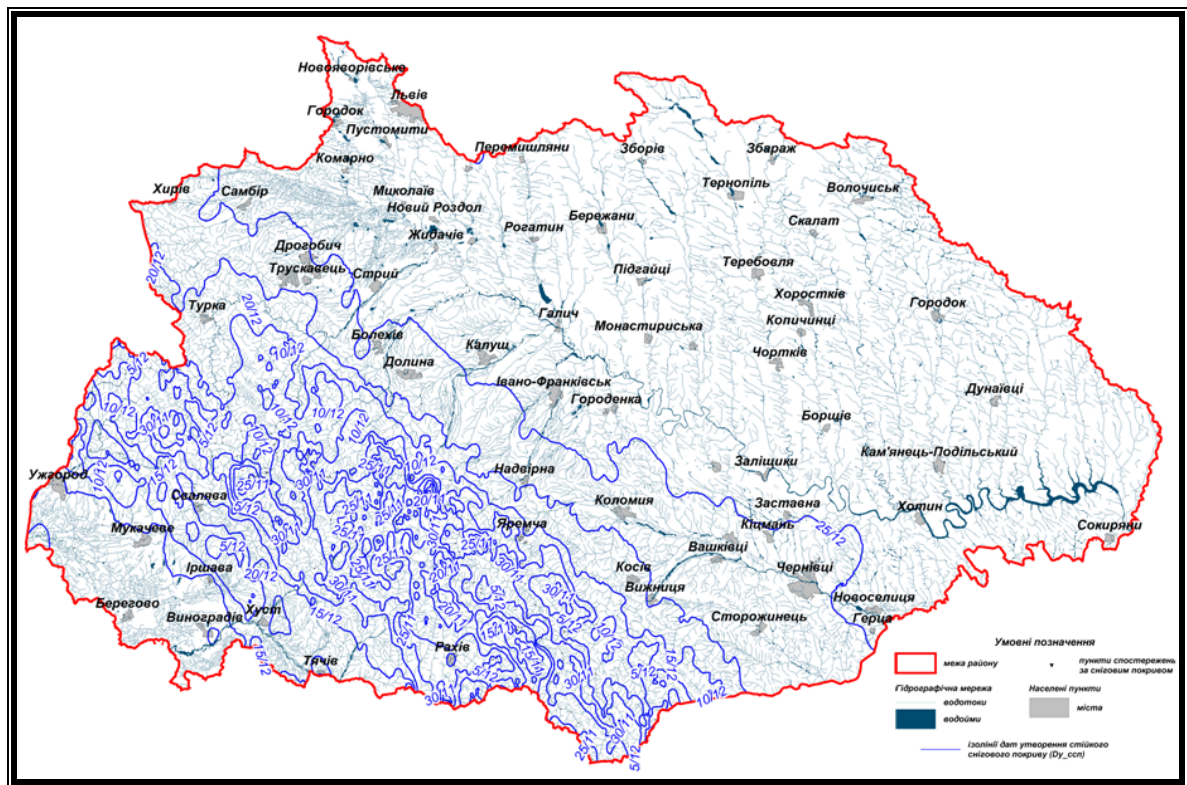


Рис.9. Дати утворення стійкого снігового покриву (D_{y_ssp})

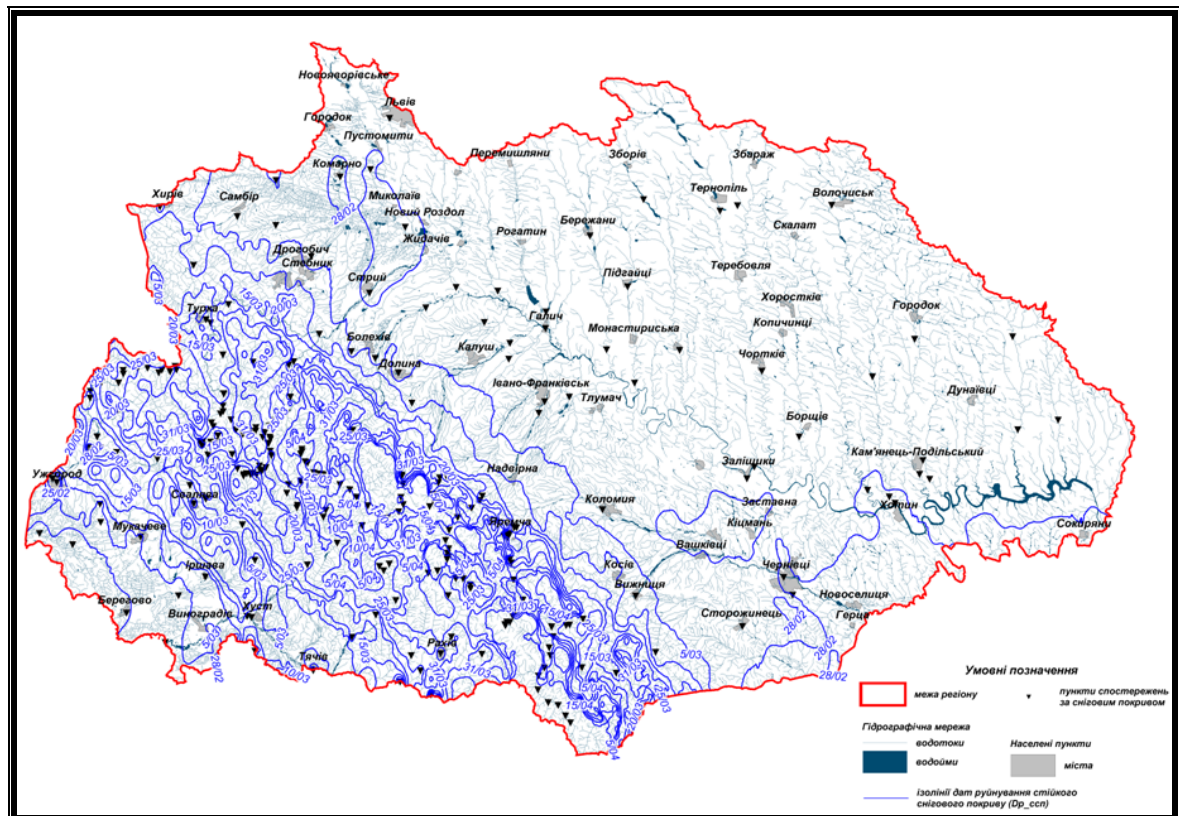


Рис.10. Дати руйнування стійкого снігового покриву (D_r_ssp)

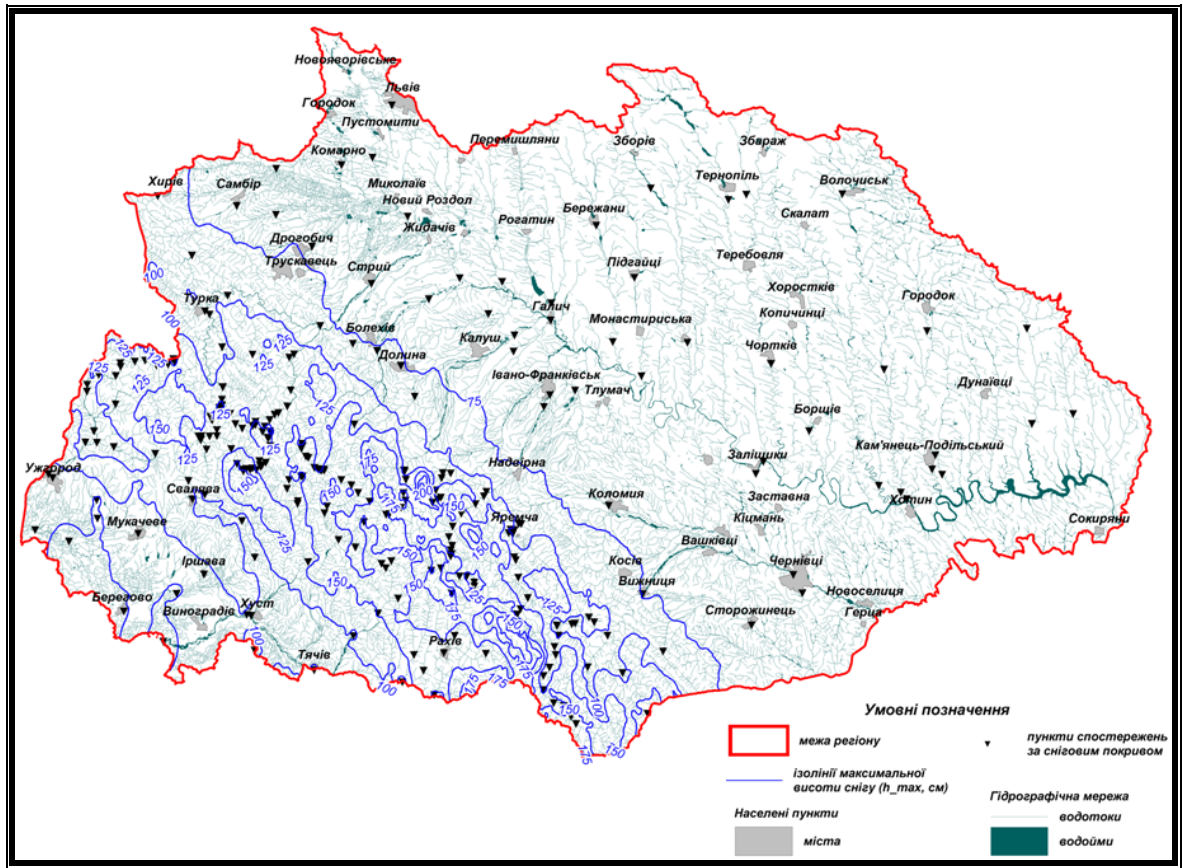


Рис.11. Максимальна висота снігу ($h_{снmax}$)

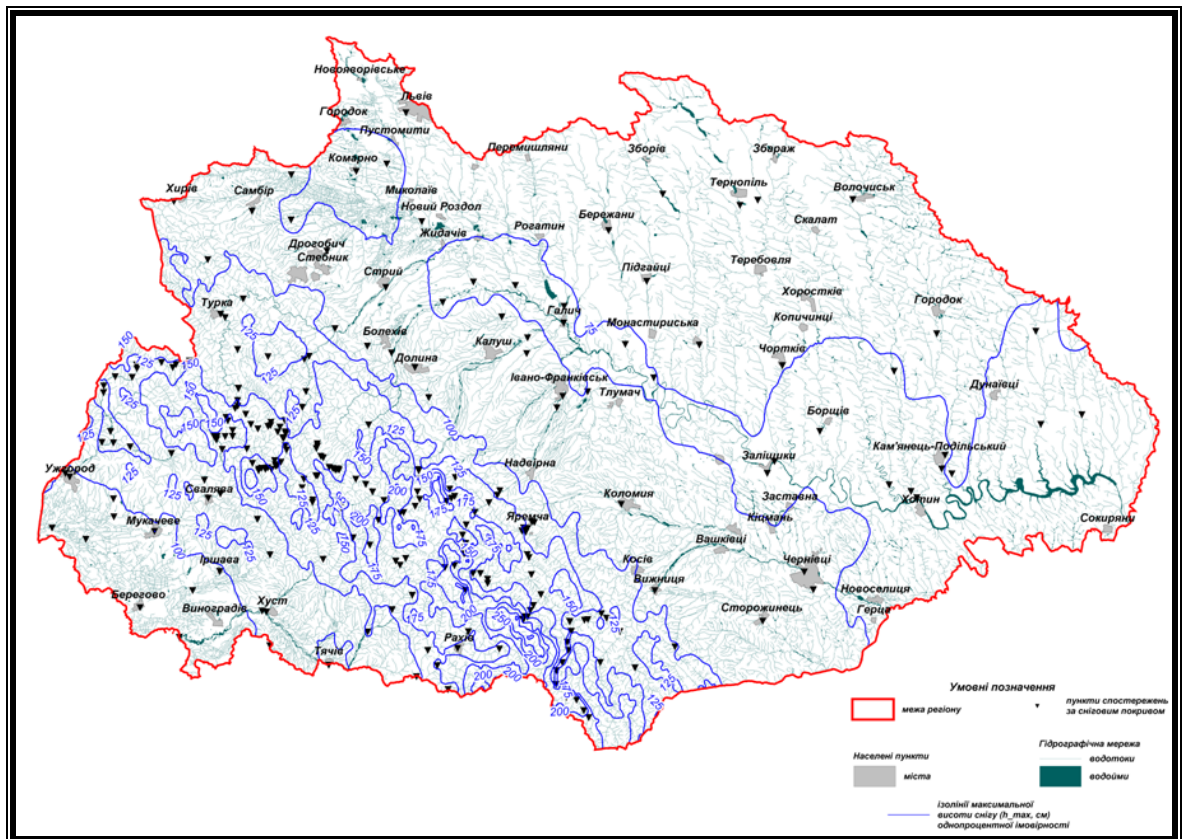


Рис.12. Максимальна висота снігу ($h_{снmax}$) 1% імовірності

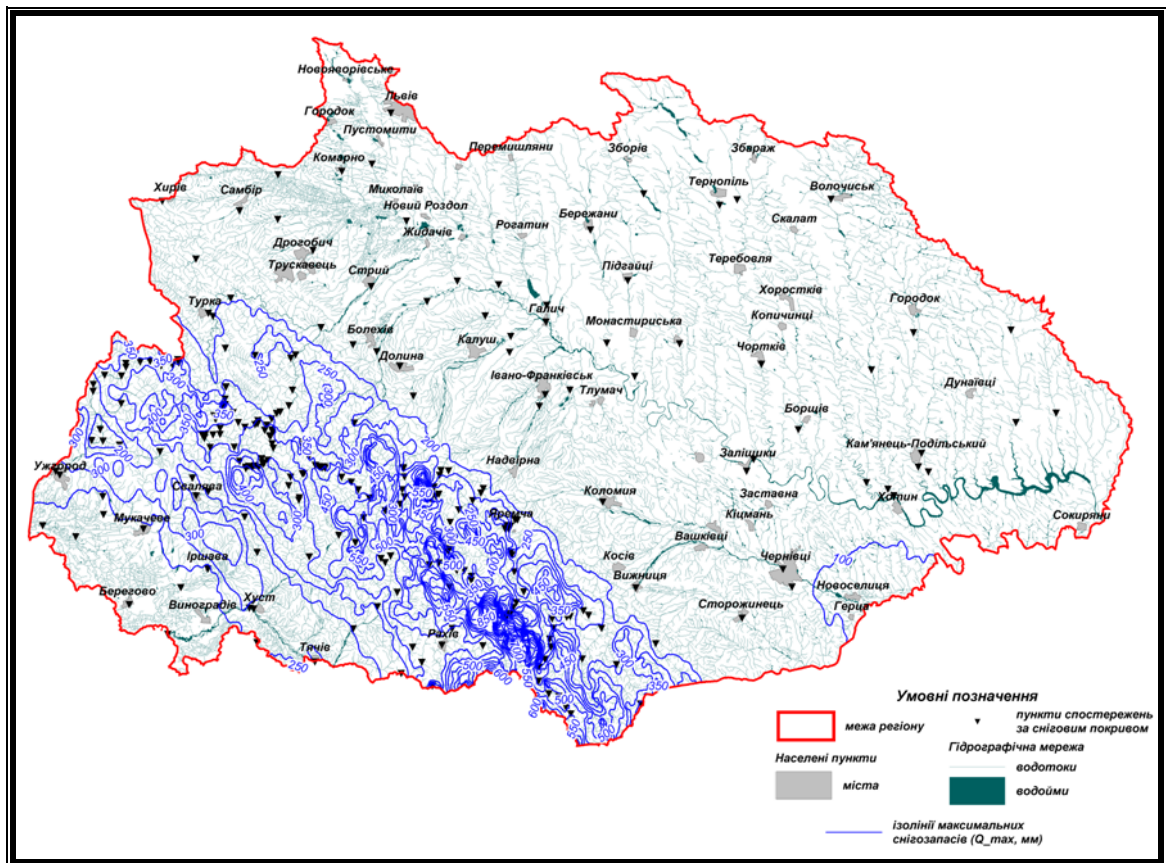


Рис.13. Максимальні запаси води у сніговому покриві (Q_{max} , мм)

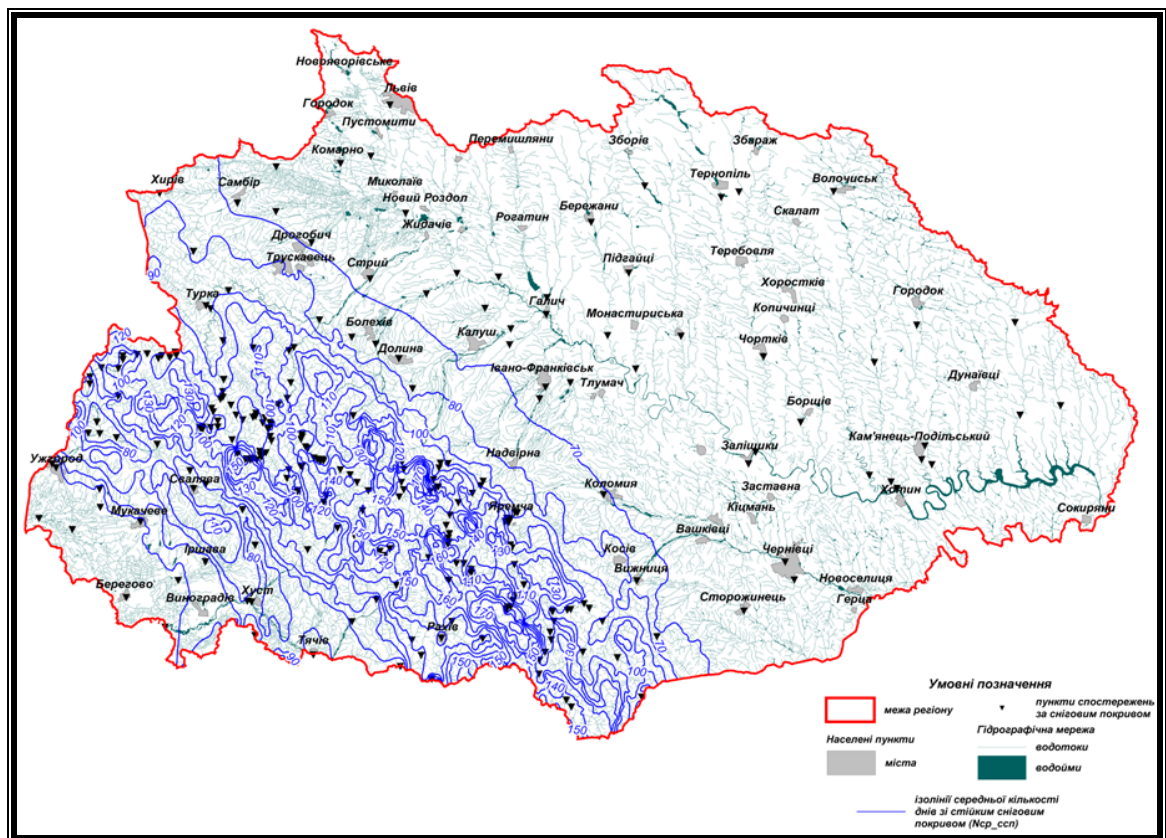


Рис.14. Кількість днів із стійким сніговим покривом (N_{ccn})

Таблиця 01. Висотні зони в Карпатському регіоні

Висотні зони			
№ п/п	№ зони	діапазон висот, м абс.	
1	2	100	200
2	3	200	300
3	4	300	400
4	5	400	500
5	6	500	600
6	7	700	800
7	8	800	900
8	9	900	1000
9	10	1000	1100
10	11	1100	1200
11	12	1300	1400
12	13	1400	1500
13	14	1500	1600
14	15	1600	1700
15	16	1800	1900
16	17	1900	2000

Таблиця 02. Перелік стаціонарних пунктів (постів) спостережень Національної гідрометеорологічної служби за сніговим покривом в Карпатському регіоні

№ п/п	Басейн		Пост	Індекс	Розряд	Висотна відмітка, м абс	Географічні координати		Період спостережень, роки	Належність
	Річка	Код водного об'єкта					широта	довгота		
1.	Тиса	106100126	м. Тячів	44013	II	214	48° 00' 20"	23° 34' 38"	60	Закарпатський ЦГМ
2.	“	106100126	м. Хуст	44015	II	160	48° 10' 58"	23° 14' 54"	56	-“-
3.	“	106100126	смт Вилок	44019	I	118	48° 05' 50"	22° 50' 24"	53	-“-
4.	“	106100126	м. Чоп	44023	II	104	48° 24' 59"	22° 11' 12"	56	-“-
5.	Тересва	106100150	смт Усть-Чорна	44034	I	524	48° 19' 59"	23° 55' 43"	58	-“-
6.	“	106100150	с.Нересниця	44036	II	302	48° 06' 53"	23° 46' 09"	59	-“-
7.	Мокранка	106100151	с.Руська Мокра	44038	II	552	48° 20' 48"	23° 54' 27"	43	-“-
8.	Ріка	106100180	с.Нижній Бистрий	44053	II	296	48° 21' 08"	23° 32' 55"	47	-“-
9.	“	106100180	м.Хуст	44054	II	164	48° 10' 49"	23° 16' 13"	56	-“-
10.	Боржава	106100203	с.Довге	44079	I	174	48° 22' 01"	23° 17' 15"	58	-“-
11.	"	106100203	с.Шаланки	44080	II	122	48° 15' 01"	22° 54' 21"	46	-“-
12.	Іршава	106100212	смт.Іршава	44083	II	138	48° 18' 45"	23° 02' 24"	46	-“-
13.	Латориця	106100221	с.Підполоззя	44085	I	364	48° 44' 36"	23° 01' 22"	53	-“-
14.	“	106100221	м.Свалява	44087	I	196	48° 33' 10"	22° 58' 58"	57	-“-
15.	“	106100221	м.Мукачеве	44090	I	122	48° 26' 37"	22° 43' 05"	60	-“-
16.	“	16100126	м.Чоп	44093	I	101	48° 27' 18"	22° 12' 49"	56	-“-
17.	Пиня	106100227	смт Поляна	44098	II	244	48° 36' 42"	22° 57' 48"	37	-“-
18.	Стара	106100235	с.Зняцєве	44100	I	110	48° 29' 30"	22° 31' 06"	53	-“-
19.	Уж	106100263	с.Жорнава	44108	I	331	48° 59' 22"	22° 37' 49"	58	-“-
20.	“	106100263	смт Великий Березний	44110	II	205	48° 53' 53"	22° 27' 59"	60	-“-
21.	“	106100263	с.Зарічєве	44113	I	160	48° 46' 16"	22° 30' 05"	53	-“-
22.	“	106100263	м.Ужгород	44116	I	114	48° 37' 19"	22° 17' 59"	60	-“-
23.	Лютянка	106100270	с.Чорноголова	44120	II	261	48° 51' 26"	22° 36' 26"	50	-“-

№ п/п	Басейн		Пост	Індекс	Розряд	Висотна відмітка, м абс	Географічні координати		Період спостережень, роки	Належність
	Річка	Код водного об'єкта					широта	довгота		
24.	Тур'я	106100272	с.Тур'я Поляна	44121	II	282	48° 41' 57"	22° 48' 04"	32	-"-
25.	"	106100272	с.Сімер	44124	I	155	48° 44' 03"	22° 30' 58"	40	-"-
26.	Теребля	106100165	смт Колочава	44046	I	536	48° 24' 42"	23° 40' 53"	40	Закарпатська ВБ
27.	Ріка	106100183	с.Верхній Бистрий	44050	I	529	48° 37' 36"	23° 30' 50"	7	-"-
28.	"	106100183	смт Міжгір'я	44051	I	439	48° 32' 20"	23° 29' 47"	59	-"-
29.	Голятинка	106100183	смт Майдан	44062	I	500	48° 36' 54"	23° 27' 17"		-"-
30.	Репинка	106100184	с.Рипинне	44064	II	474	48° 35' 13"	23° 26' 43"	7	-"-
31.	"	106100184	с.Нижн.Студений	44073	I	610	48° 42' 38"	23° 22' 06"	59	-"-
32.	Дністер	106100608	с.Стрілки	81015	I	410	49° 19' 43"	22° 58' 43"	60	Г Стрий
33.	"	106100608	м.Самбір	81017	I	290	49° 30' 21"	23° 13' 24"	62	-"-
34.	"	106100608	смт Роздол	81028	I	250	49° 26' 20"	24° 04' 23"	37	-"-
35.	"	106100608	смт Журавне	81030	I	241	49° 15' 40"	24° 17' 22"	39	-"-
36.	Стрв'яж	106100617	с.Хирів	81078	I	351	49° 31' 28"	22° 48' 48"	49	-"-
37.	"	106100617	с.Луки	81080	I	269	49° 36' 43"	23° 23' 30"	53	-"-
38.	Верещиця	106100629	м.Комарне	81085	I	262	49° 37' 23"	23° 42' 43"	53	-"-
39.	Бистриця	106100638	с.Озимица	81087	I	282	49° 27' 52"	23° 23' 29"	53	-"-
40.	Тисьмениця	106100646	м.Дрогобич	81092	I	275	49° 21' 45"	23° 34' 49"	58	-"-
41.	Щирець	106100666	смт Щирець	81097	I	263	49° 38' 50"	23° 51' 45"	53	-"-
42.	Стрий	106100675	с.Матків	81102	I	662	48° 54' 46"	23° 07' 51"	59	-"-
43.	"	106100675	смт Верхне Синьовидне	81108	I	377	49° 06' 30"	23° 36' 28"	41	-"-
44.	"	106100675	м.Стрий	81109	III	299	49° 14' 35"	23° 51' 30"	64	-"-
45.	Завадка	106100681	с.Риків	81469	I	627	49° 02' 24"	23° 07' 40"	38	-"-
46.	Яблунька	106100683	м.Турка	81113	I	554	49° 09' 19"	23° 02' 39"	60	-"-
47.	Рибник	106100688	с.Майдан	81465	I	492	49° 09' 58"	23° 16' 38"	23	-"-
48.	Опір	106100692	м.Сколе	81120	I	452	49° 01' 04"	23° 28' 48"	56	-"-
49.	Славська	106100693	смт Славське	81122	I	596	48° 50' 11"	23° 26' 55"	60	-"-

№ п/п	Басейн		Пост	Індекс	Розряд	Висотна відмітка, м абс	Географічні координати		Період спостережень, роки	Належність
	Річка	Код водного об'єкта					широта	довгота		
50.	Головчанка	106100695	с.Тухля	81126	I	543	48° 54' 07"	23° 27' 50"	52	-"-
51.	Орава	106100698	х.Святослав	81129	I	481	49° 00' 26"	23° 27' 23"	56	-"-
52.	Свіча	106100714	х.Мислівка	81140	I	652	48° 47' 36"	23° 46' 27"	57	-"-
53.	"	106100714	с.Зарічне	81147	I	282	49° 10' 16"	24° 05' 19"	53	-"-
54.	Лужанка	106100719	с.Гошів	81151	I	381	49° 01' 44"	23° 53' 08"	54	-"-
55.	Сукіль	106100724	с.Тисів	81152	I	425	49° 03' 04"	23° 46' 02"	48	-"-
56.	Тиса	106100126	м.Рахів	44006	I	435	48° 03' 40"	24° 12' 44"	59	Карпатська Сс
57.	"	106100126	смт Вел.Бичків	44010	II	299	47° 58' 04"	24° 00' 34"	59	-"-
58.	Чорна Тиса	106100127	смт Ясіня	44025	I	652	48° 16' 26"	24° 21' 36"	59	-"-
59.	Біла Тиса	106100132	с.Луги	44028	I	604	48° 03' 32"	24° 25' 02"	59	-"-
60.	Косівська	106100142	с.Косівська Поляна	44031	I	410	48° 00' 16"	24° 06' 43"	33	-"-
61.	Прут	106100311	смт Ворохта	42249	I	912	48° 12' 05"	24° 35' 10"	37	-"-
62.	"	106100311	с.Татарів	42136	I	642	48° 22' 04"	24° 33' 22"	58	-"-
63.	"	106100311	м.Яремча	42137	I	509	48° 26' 31"	24° 32' 54"	56	-"-
64.	"	106100311	м.Яремча	42174	I	518	48° 26' 35"	24° 32' 47"	56	-"-
65.	струм.Чорногорчик	106100311	ур.Поток	42248	I	594	48° 27' 21"	24° 32' 13"	27	-"-
66.	струм.Буярський	106100311	с.Буярський	42177	I	478	48° 28' 25"	24° 35' 26"	27	-"-
67.	Кам'янка	106100311	с.Дора	42176	I	491	48° 28' 29"	24° 34' 41"	58	-"-
68.	струм.Варетин	106100311	с.Ясенів	42203	I	596	48° 10' 47"	24° 55' 31"	28	-"-
69.	Дністер	106100608	м.Галич	81033	I	217	49° 07' 35"	24° 44' 03"	58	Г Чортків
70.	"	106100608	с.Нижній	81036	II	197	48° 57' 42"	25° 06' 09"	53	-"-
71.	"	106100608	м.Заліщики	81041	I	149	48° 38' 03"	25° 44' 15"	54	-"-
72.	Свіж	106100735	смт Букачівці	81156	I	229	49° 14' 59"	24° 29' 47"	52	-"-
73.	Лімниця	106100747	с.Осмолода	81161	I	718	48° 38' 33"	24° 01' 12"	55	-"-
74.	"	106100747	с.Перевозець	81169	I	245	49° 04' 42"	24° 33' 06"	53	-"-
75.	Чечва	106100755	с.Спас	81172	I	426	48° 52' 56"	24° 04' 10"	52	-"-

№ п/п	Басейн		Пост	Індекс	Розряд	Висотна відмітка, м абс	Географічні координати		Період спостережень, роки	Належність
	Річка	Код водного об'єкта					широта	довгота		
76.	Луква	106100764	с.Боднарів	81178	I	289	49° 01' 35"	24° 33' 07"	52	-"-
77.	Гнила Липа	106100768	смт Білшівці	81184	I	221	49° 10' 53"	24° 44' 14"	52	-"-
78.	Бистриця-Надвірнянська	106100769	с.Пасічна	81191	I	539	48° 34' 20"	24° 24' 43"	46	-"-
79.	"	106100779	с.Черніїв	81471	I	278	48° 50' 56"	24° 42' 04"	21	-"-
80.	Ворона	106100794	м.Тисмениця	81197	I	247	48° 54' 06"	24° 51' 10"	52	-"-
81.	Бистриця Солотвинська	106100808	с.Гута	81199	I	641	48° 38' 10"	24° 12' 44"	57	-"-
82.	"	106100808	м.Івано-Франківськ	81203	I	244	48° 56' 14"	24° 42' 25"	58	-"-
83.	Золота Липа	106100824	м.Бережани	81205	I	267	49° 26' 11"	24° 57' 09"	66	-"-
84.	"	106100824	с.Задарів	81206	I	213	49° 03' 25"	25° 02' 17"	58	-"-
85.	Коропець	106100837	м.Підгайці	81209	I	322	49° 15' 47"	25° 08' 37"	59	-"-
86.	"	106100837	смт Коропець	81210	I	206	48° 56' 50"	25° 10' 41"	53	-"-
87.	Стрипа	106100844	х.Каплинці	81213	I	330	49° 32' 57"	25° 13' 22"	52	-"-
88.	"	106100844	м.Бучач	81215	I	271	49° 03' 17"	25° 24' 10"	28	-"-
89.	Серет	106100864	смт Велика Березовиця	81219	I	299	49° 29' 36"	25° 36' 18"	52	-"-
90.	"	106100864	м.Чортків	81225	I	218	49° 00' 32"	25° 47' 59"	62	-"-
91.	Нічлава	106100903	с.Стрілківці	81230	I	182	48° 46' 18"	25° 59' 51"	59	-"-
92.	Збруч	106100913	м.Волочиськ	81232	I	277	49° 31' 51"	26° 09' 36"	52	-"-
93.	"	106100913	с.Завалля	81236	I	141	48° 35' 48"	26° 20' 17"	35	-"-
94.	Жванчик	106100942	с.Кугаївці	81241	I	243	48° 58' 06"	26° 21' 47"	52	-"-
95.	Смотрич	106100951	с.Купин	81243	I	235	49° 05' 29"	26° 34' 24"	52	-"-
96.	Сирет	106100281	м.Сторожинець	42130	I	356	48° 08' 59"	25° 42' 56"	53	Чернівецький ЦГМ
97.	Прут	106100315	м.Коломия	42140	II	281	48° 31' 27"	25° 01' 05"	61	-"-
98.	"	106100315	м.Чернівці	41148	I	165	48° 18' 40"	25° 55' 14"	62	-"-
99.	Чорнява	106100347	с.Любківці	42253	I	227	48° 28' 39"	25° 21' 54"	22	-"-

№ п/п	Басейн		Пост	Індекс	Розряд	Висотна відмітка, м абс	Географічні координати		Період спостережень, роки	Належність
	Річка	Код водного об'єкта					широта	довгота		
100.	Черемош	106100355	с.Устеріки	42187	I	479	48° 06' 59"	25° 00' 43"	56	-"-
101.	"	106100355	сmt Кути	42191	II	333	48° 15' 00"	25° 11' 01"	56	-"-
102.	Білий Черемош	106100356	с.Яблуниця	42194	I	602	48° 00' 53"	24° 54' 54"	28	-"-
103.	Чорний Черемош	106100364	сmt Верховина	42198	I	601	48° 09' 19"	24° 51' 14"	57	-"-
104.	Ільця	106100369	с.Ільці	42201	I	680	48° 08' 57"	24° 45' 49"	52	-"-
105.	Путила	106100374	сmt Путила	42202	I	622	47° 59' 47"	25° 05' 10"	56	-"-

Таблиця 03. Розподіл пунктів спостережень за сніговим покривом в Карпатському регіоні за висотним положенням

Басейн	Пункти спостережень	Кількість пунктів	Кількість пунктів в інтервалі висот (м абс.)																	
			100-200	200-300	300-400	400-500	500-600	600-700	700-800	800-900	900-1000	1000-1100	1100-1200	1200-1300	1300-1400	1400-1500	1500-1600	1600-1700	1800-1900	1900-2000
р. Тиса	Станції та пости	74	22	10	8	8	7	15			2			1	1					
	Снігопункти (СП)	50		3	5	3	4	7	3	5	7	6	3	3		1				
	Разом	124	22	13	13	11	11	22	3	5	9	6	3	4	1	1				
	Разом, %	44,8	7,9	4,7	4,7	4,0	4,0	7,9	1,1	1,8	3,2	2,2	1,1	1,4	0,4	0,4				
р. Дністер	Станції та пости	73	9	36	9	6	8	4	1											
	Снігопункти (СП)	35					1	8	9	5	5	5	2							
	Разом	108	9	36	9	6	9	12	10	5	5	5	2							
	Разом, %	38,7	3,2	12,9	3,2	2,2	3,2	4,3	3,6	1,8	1,8	1,8	0,7							
р. Прут	Станції та пости	22	2	2	1	3	7	5			1					1				
	Снігопункти (СП)	21					1	3	4	4	2	2	2	1	1	1				
	Разом	43	2	2	1	3	8	8	4	4	3	2	2	1	1	2				
	Разом, %	15,5	0,7	0,7	0,4	1,1	2,9	2,9	1,4	1,4	1,1	0,7	0,7	0,4	0,4	0,7				
р. Сирет	Станції та пости	3			1		1		1											
	Снігопункти (СП)																			
	Разом	3			1		1		1											
	Разом, %	1,2			0,4		0,4		0,4											
Разом		278	33	51	24	20	29	42	18	14	17	13	7	5	2	3				
Разом, %		100	11,9	18,3	8,6	7,2	10,4	15,1	6,5	5,0	6,1	4,7	2,5	1,8	0,7	1,1				

Таблиця 04. Кількість пунктів спостережень за сніговим покривом з різним періодом спостережень

Басейн	Пункти спостережень				Тривалість періоду спостережень, роки								Разом
	Станції та пости	Снігопункти	Разом	Разом, %	≤ 4	5	6-10	11-15	16-20	21-30	31-50	≥ 51	
р. Тиса	74	50	124	44,8	2	1	18	4	5	3	71	20	124
р. Дністер	73	35	108	38,7					1	5	45	57	108
р. Прут	22	21	43	15,5		1				4	25	13	43
р. Сирет	3		3	1,2								3	3
Разом	172	106	278	100	2	2	18	4	6	12	141	93	278

Таблиця 05. Перелік басейнів річок, в яких проводяться спеціалізовані спостереження за сніговим покривом

Басейн				Снігомірні маршрути						Маршрутні снігозйомки з СП		Маршрутні лінійні снігозйомки			
№ п/п	Код водного об'єкта	Назва річки	Куди впадає	початок	кінець	Довжина, км	Період спостережень, роки			Кількість СП	Діапазон висот, м		Кількість точок вимірів	Діапазон висот, м	
							початок	кінець	Фактична кількість років		найменша	найбільша		найменша	найбільша
1	106100127	Чорна Тиса	Тиса, Дунай	смт Ясіня	Витік р. Чорна Тиса	28	1964	2005	42	5	630	1200			
2	106100180	Ріка	Тиса, Дунай	гирло р. Лопушна	г. Чорна Ріпа	11	1956	2005	50	4	690	1280			
				гирло р. Лопушна	г. Озерна	9	1956	2005	50	5	675	1495			
				г. Озерна	г. Озерна	20	1966	2005	40				201/21	900	1000
				г. Менчул	г. Менчул	3,2	1966	2005	40				323/35	1000	1300
				гирло р. Студений	г. Явірник	5	1956	2005	50	4	642	1000			
				г. Явірник	г. Явірник	3,2	1966	2005	40				322/34	700	950
				гирло р. Пилипець	г. Вел. Верх	9	1956	2005	50	5	630	1200			
г. Вел. Верх	г. Вел. Верх	3,2	1966	2005	40				323/35	900	1250				
3	106100221	Латориця	Бодрог, Тиса, Дунай	с. Майдан	витік р. Латориця	30	1964	2005	42	9	320	860			
4	106100263	Уж	Лаборець, Латориця, Бодрог, Тиса,	смт Вел. Березний	витік р. Уж	30	1964	2005	42	9	220	910			

Басейн				Снігомірні маршрути						Маршрутні снігозйомки з СП		Маршрутні лінійні снігозйомки			
№ п/п	Код водного об'єкта	Назва річки	Куди впадає	початок	кінець	Довжина, км	Період спостережень, роки			Кількість СП	Діапазон висот, м		Кількість точок вимірів	Діапазон висот, м	
							початок	кінець	Фактична кількість років		найменша	найбільша		найменша	найбільша
			Дунай												
5	106100311	Прут	Дунай	с.Татарів	г.Пожежевська	34,5	1964	2005	42	7	650	1450			
				Сл Пожежевська	г.Брецкул	2,3	1977	2005	29	5	1450	1900			
6	106100364	Чорний Черемош	Черемош, Прут, Дунай	смт Верховина	витік р. Чорний Черемош	60	1964	2005	42	12	600	1220			
7	106100675	Стрий	Дністер	с. Матків	витік р.Стрий	30	1964	2005	42	7	660	1050			
8	106100692	Опір	Стрий, Дністер	смт Славське	витік р.Опір	18	1964	2005	42	6	610	1050			
9	106100747	Лімниця	Дністер	с. Осмолода	витік р.Лімниця	24	1964	2005	42	7	710	1170			
10	106100808	Бистриця Солотвинська	Дністер	с. Гута	витік Бистриця Солотвинська	17	1964	2005	42	6	650	1400			
11	106100779	Бистриця Надворнянська	Дністер	с. Пасічна	струм. Розчинець	38	1964	2005	42	9	550	1400			
12 (7)	106100356	Білий Черемош	Черемош, Прут, Дунай	гирло	витік р. Білий Черемош, .Перкалаб	55	1964	XI-1974	10	11	460	1020	562		

Таблиця 05.1. Перелік басейнів річок, в яких проводяться спеціалізовані спостереження за сніговим покривом

Код водного об'єкта	Басейн	Маршрутні снігозйомки			Авіаційні снігозйомки			Лінійні снігозйомки			Дистанційні рейки на Сл		
		Кількість СП	Діапазон висот, м	Період спостережень	Кількість АСП	Діапазон висот, м	Період спостережень	Кількість висотних зон	Діапазон висот, м	Період спостережень	Кількість	Діапазон висот, м	Період спостережень
				Фактична кількість років			Фактична кількість років			Фактична кількість років			Фактична кількість років
Басейн р.Тиси													
106100263	Уж	9	220-910	$\frac{1964 - 2005}{42}$	6	450-1500	$\frac{1986 - 1990}{5}$						
106100221	Латориця	9	320-860	$\frac{1964 - 2005}{42}$							46	1120-1280	$\frac{1978 - 1990}{13}$
106100203	Боржава												
106100180	Ріка	19	500-1550	$\frac{1956 - 2005}{50}$				10	300-1300	$\frac{1956 - 2005}{50}$	24	1250-1450	$\frac{1979 - 1980}{1}$
106100165	Теребля				8	650-1300	$\frac{1987 - 1990}{4}$						
106100150	Тересва				4	820-1300	$\frac{1986 - 1990}{5}$						
106100143	Шопурка												
106100142	Косівська										14	1550-1662	$\frac{1982 - 1990}{9}$
106100127	Чорна Тиса	5	660-1200	$\frac{1964 - 2005}{42}$				6	660-1200	$\frac{1964 - 1981}{18}$	21	1480-1615	$\frac{1982 - 1990}{9}$
106100132	Біла Тиса				5	600-1800	$\frac{1987 - 1990}{4}$						
Басейн р.Сирета													

Код водного об'єкта	Басейн	Маршрутні снігозйомки			Авіаційні снігозйомки			Лінійні снігозйомки			Дистанційні рейки на Сл		
		Кількість СП	Діапазон висот, м	Період спостережень	Кількість АСП	Діапазон висот, м	Період спостережень	Кількість висотних зон	Діапазон висот, м	Період спостережень	Кількість	Діапазон висот, м	Період спостережень
				Фактична кількість років			Фактична кількість років			Фактична кількість років			Фактична кількість років
106100281	Сирет												
Басейн р.Прута													
106100356	Білий Черемош		500-1020	<u>1965 – 1973</u> 9				5	500-1000	<u>1964 – 1973</u> 10			
106100364	Чорний Черемош	12	600-1220	<u>1964 – 2005</u> 42				6	600-1200	<u>1964 – 1986</u> 23			
106100311	Прут	8	660-1450	<u>1964 – 2005</u> 42				9	650-1450	<u>1964 – 1986</u> 23	37	1385-1781	<u>1976 – 1990</u> 15
Басейн р.Дністра													
106100779	Бистриця Надвірнянська	9	550-1400	<u>1964 – 2005</u> 42				6	500-1100	<u>1964 – 1986</u> 23			
106100808	Бистриця Солотвинська	6	650-1400	<u>1964 – 2005</u> 42				8	600-1400	<u>1964 – 1986</u> 23			
106100747	Лімниця	7	710-1170	<u>1964 – 2005</u> 42				4	700-1100	<u>1964 – 1986</u> 23			
106100714	Свіча												
106100692	Опір	6	610-1050	<u>1964 – 2005</u> 42				5	600-1100	<u>1964 – 1986</u> 23			
06100675	Стрий	7	660-1050	<u>1964 – 2005</u> 42				5	600-1100	<u>1964 – 1986</u> 23			
06100608	Дністер												

Таблиця 06. Відомості про маршрутні снігозйомки в басейнах річок Українських Карпат

N басейну	Басейн річки	Назва маршруту	Довжина маршруту, км	Висота пункту, м абс.		Період дії		Кількість	
				початкового	кінцевого	відкриття	закриття	СП	промірних точок
1	Чорна Тиса	сmt Ясіня - витік р.Чорна Тиса	28	660	1200	1964		5	-
2	Ріка	Гирло р.Лопушна – г.Чорна Ріпа	11	690	1280	1956		4	-
		Гирло р.Лопушна – г.Озерна	9	675	1495	1956		5	-
		Гирло р.Студений – г.Явірник	4	642	1000	1956		4	-
		Гирло р.Пилипець – г.Великий Верх	9	630	1200	1956		5	-
3	Латориця	с.Майдан – витік р.Латориця	30	320	860	1964		9	-
4	Уж	Сmt Великий Березний - витік р.Уж	53	220	910	1964		9	-
5	Прут	с.Татарів – г.Пожежевська	34,5	650	1450			7	-
6	Чорний Черемош	сmt Верховина – витік р. Чорний Черемош	60	600	1220	1954		12	-
7	Стрий	с.Матків – витік р.Стрий	30	660	1050	1964		7	-
8	Опір	сmt Славське – витік р.Опір	18	610	1050	1964		6	-
9	Лімниця	с.Осмолода-витік Лімниця	24	710	1170	1964		7	-
10	Бистриця Солотвинська	с.Гута – витік р.Бистриця Солотвинська	17	650	1400	1964		6	-
11	Бистриця Надворнянська	с.Пасічна – витік р. Бистриця Надворнянська – струм. Розчинець	38	550	1400	1964		9	-

ЧАСТИНА 1

Середні значення і мінливість характеристик снігового покриву в пунктах спостережень

Наведені середні за фактичний період, екстремальні і імовірнісні характеристики висоти, щільності і запасу води у сніговому покриві, в тому числі для окремих місяців холодного періоду; аналогічні дані про дати утворення та руйнування стійкого снігового покриву в окремих басейнах річок.

В поясненнях до таблиць наведено способи визначення характеристик снігового покриву в пунктах спостережень, короткі роз'яснення щодо змісту окремих колонок таблиць.

1. Висота снігового покриву

Пояснення до таблиць з даними про висоту снігового покриву

Табл. 1.1. Середня висота снігового покриву на ділянках декадної снігозйомки (\bar{h} см) на останній день декади.

В таблиці наведена середня багаторічна висота снігового покриву за період спостережень від початку по 2005 рік включно. Для декад, в яких сніжний покрив спостерігався менш ніж в 50% зим, дані не заносяться, а тих, де середнє значення висоти снігового покриву визначалось з урахуванням нульових значень за формулою (1).

$$\bar{h} = \frac{\sum_{i=1}^N h_i}{N}, \quad (1)$$

де h_i – спостережні значення висоти снігового покриву, N – кількість років спостережень та роки з відсутнім сніговим покривом включно.

В останніх трьох колонках таблиці наведена середня багаторічна з максимальних висота снігового покриву (\bar{h}_{\max}), а також максимальні та мінімальні значення висоти снігового покриву з найбільших за весь період спостережень по даній станції.

Дані в таблиці розташовуються в алфавітному порядку пунктів спостережень.

Таблиці (1.1.1.1 – Середнє квадратичне відхилення (σ_h см) та 1.1.1.2 коефіцієнт варіації (Cv_h)) висоти снігового покриву на останній день декади на ділянках декадної снігозйомки на пунктах спостережень.

В таблицях наводяться значення вказаних характеристик, обчислених для усіх рядів спостережень. Відсутність даних та нульові значення (декади з відсутністю снігу) в цьому випадку включається в підрахунки σ_h і Cv_h за стандартними формулами статистики. Середнє квадратичне відхилення для використаних рядів спостережень, визначалось за формулою (2):

$$\sigma_h = \sqrt{\frac{\sum_{i=1}^n (h_i - \bar{h})^2}{N-1}}, \quad (2)$$

де, N – загальна кількість років спостережень з випадками відсутності снігового покриву включно; \bar{h} – середня висота снігового покриву на кінець декади (пентади) за весь період спостережень; h_i – спостережна висота снігового покриву на кінець декади.

Значення середнього квадратичного відхилення наводяться з округленням до цілих.

Коефіцієнт варіації визначається за формулою (3):

$$Cv_h = \frac{\sigma_h}{\bar{h}}, \quad (3)$$

де \bar{h} – середнє значення висоти снігового покриву на кінець декади; σ_h – середнє квадратичне відхилення снігового покриву на кінець тієї ж декади.

Коефіцієнт варіації наводиться з округленням до сотих.

Таблиця 1.1.2. Максимальна за рік висота снігового покриву (h_{\max} , см) різної ймовірності за даними декадних снігозйомок на пунктах спостережень.

В таблиці наведені значення статистичних характеристик (середньої максимальної висоти снігового покриву - h_{\max} , коефіцієнт її варіації - $Cv_{h_{\max}}$ та коефіцієнт асиметрії - $Cs_{h_{\max}}$, та ординат згладжених кривих ймовірності найбільшої за рік висоти снігового покриву), що визначаються за рядами тривалістю понад 5 років. Значення статистичних характеристик максимальної висоти снігу визначаються за формулами (4 – 6) методу моментів:

$$\bar{h} = \frac{\sum_{i=1}^N h_{i \max}}{N} \quad (4)$$

$$Cv_{h_{\max}} = \sqrt{\frac{\sum_{i=1}^N (Ki - 1)^2}{N}}, \quad (5)$$

$$Cs_{h_{\max}} = \frac{\sum_{i=1}^N (Ki - 1)^3}{N - 1(Cv_{h_{\max}})^2}, \quad (6)$$

де $Ki = \frac{h_{i \max}}{\bar{h}}$.

Побудова кривих імовірності виконувалась на клітчасті ймовірностей для кривих з помірною асиметрією[11].

В таблицю занесені значення найбільшої висоти снігового покриву зазначеної ймовірності, зняті з аналітичної кривої.

Таблиця 1.2. Середня висота снігового покриву (\bar{h} , см) на кінець місяця на снігопунктах наземних маршрутних снігозйомок.

В таблицю занесені дані щодо середньої багаторічної висоти снігового покриву на СП маршрутів в різних регіонах, басейнах на кінець місяця (зазвичай щорічно снігозйомки проводяться з 20 по 28 лютого). Дані спостережень з рядами менше 4 років не заносяться.

Таблиця 1.2.1 Середнє квадратичне відхилення від норми (σ_h , см) та коефіцієнт варіації (Cv_h) висоти снігового покриву на кінець місяця на снігопунктах наземних маршрутних снігозйомок.

Розрахунки середнього квадратичного відхилення і коефіцієнта варіацій висоти снігового покриву на СП виконувались аналогічно розрахункам для Табл.1.1.1.

Таблиця 1.2.2 Максимальна багаторічна за холодний період висота снігового покриву (h_{\max} , см) різної імовірності на снігопунктах (СП) маршрутних снігозйомок

Розрахунки виконувались аналогічно розрахункам для Табл.1.1.2.

Таблиця 1.3 Середня висота снігового покриву (\bar{h} , см) на кінець місяця на авіаснігопунктах.

Авіадесантні роботи виконувались УкрНДГМІ упродовж 5 років (2-4 снігозйомки за сезон).

В таблиці наведені усереднені дані щодо висоти на кінець лютого.

Табл. 1.3.1 Середня висота снігового покриву (\bar{h} , см) за дистанційними рейками в районі сніголавинних станцій.

В таблиці наведені дані щодо середньо-багаторічної висоти снігового покриву за дистанційними рейками в районі сніголавинного поста УкрНДГМІ «Драгобрат» (басейна рр. Косовська та Чорна Тиса) та сніголавинної станції Пожежевська (басейн р. Прут) на кінець місяця.

Таблиця 1.1. Середня висота снігового покриву на останній день декади (з січня пентади в разі проведення) на ділянках (поле, ліс) маршрутних снігозйомок станціях і постах (\bar{h} , см)

Станція (пост)	Код	Місяці																								Висота за зиму, h см									
		11			12			1					2					3					4					сер.	max	min					
		10	20	30	10	20	31	5	10	15	20	25	31	5	10	15	20	25	28	5	10	15	20	25	31	5	10				15	20	25	30	
Басейн р. Тиси																																			
Берегово	33634	2	7	4	4	8	9	10	9	11	11	11	11	11	14	14	13	13	10	7	10	10	7	4	8			2				19	54	5	
Великий Березний	44110	5	4	4	7	10	13	14	13	15	17	16	14	15	15	16	15	14	14	10	9	11	8	5	2	1	2	5					30	68	12
Великий Бичків	44010		3	8	9	9	12	14	14	16	18	16	16	18	18	20	17	17	14	12	11	12	6	6									28	87	8
Велика Добрань	44000		4	7	10	7	4	12	11	11	16	14	13	9	9	9	5	4	9	7	7												18	36	11
Верхній Бистрий	44050	28	4	2	1	4	16	23	22	21	21	23	21	20	18	21	18	17	18	15	19	24	19	33	20			1		0		33	46	15	
Верхня Грабовниця	44110	3	7	7	11	14	15	18	20	21	24	26	25	25	27	25	22	23	22	22	22	22	21	21	16	12	8	2		3	1	38	93	12	
Вилок	44019	3	1	4	5	9	10	12	11	12	12	10	12	10	13	13	11	11	9	6	8	3	4	0	0							20	49	3	
Воловець	44459	11	2	5	6	9	9	12	12	14	16	17	16	16	16	18	15	16	14	15	15	15	13	11	4	3	3	3	1	3		28	62	7	
Волосянка	44000	10	3	14	13	13	20	23	21	24	25	26	26	23	27	24	20	21	23	28	26	27	20	22	30	11					40	60	13		
Ділове	44000	2	3	7	10	12	11	16	16	19	20	18	20	20	22	21	21	21	16	16	14	15	8	10	4	1	3		0	1		35	101	11	
Довге	44079	4	7	9	11	14	15	17	17	19	20	20	19	19	21	22	21	21	20	15	19	17	13	9	8		4				33	97	7		
Дубове	44399	4	7	12	15	18	17	23	26	28	32	28	29	30	31	30	27	29	26	27	28	28	27	20	14	3	2	3				53	146	14	
Жорнава	44108	9	9	12	11	15	17	21	20	21	25	23	23	23	25	25	23	24	23	23	22	20	18	18	13	5					39	88	15		
Зарічеве	44113	1	3	5	7	10	13	14	14	16	18	18	18	16	15	18	16	16	16	12	13	16	10	6	2					2	25	65	9		
Зняцеве	44100	2	3	3	6	10	11	13	13	15	15	15	16	13	15	15	14	15	13	12	13	9	7	1								23	65	4	
Іршава	44083		4	4	8	12	12	15	16	20	19	22	22	19	20	21	19	17	14	13	17	18	11	8	2						30	68	5		
Керецьки	44000	4	4	7	6	9	11	14	19	21	23	20	22	23	23	24	22	23	20	24	24	20	18	20	11	5	2					37	76	9	
Колочава	44046	5	11	13	18	21	28	30	29	31	33	34	36	36	39	37	37	40	37	32	29	34	30	23	15	10	7	7	5			57	134	20	
Косівська Поляна	44031	2	5	9	14	12	17	20	17	21	23	24	27	25	24	26	21	25	24	18	18	21	11	13	12		2					44	140	13	
Красне	44000								22		23		26		30		28		28													45	70	11	
Лопухово	44000											24		25		22		25														39	68	11	
Луги	44028	7	9	12	15	17	20	24	24	27	28	29	31	31	33	33	33	35	33	31	31	31	30	24	18	18	8	4	9		4	46	108	15	
Майдан	44062	12	7	9	8	11	15	12	12	11	15	12	11	14	13	19	17	20	17	15	13	13	7	6	7	2	10	8	14	1	3	30	73	11	
Міжгір'я (Волове)	44051	3	7	7	9	12	14	16	17	17	20	18	18	18	21	25	21	22	21	18	14	17	11	14	5	5	3	3	4	4	1	33	119	11	
Мукачеве	44090	2	2	5	4	6	5	14	14	14	15	14	11	13	14	14	13	13	10	7	13	12	5									26	55	9	
Нересниця	44036	1	7	12	12	14	17	17	16	20	22	19	24	22	25	22	21	21	21	19	18	16	15	14	6		3					37	125	10	
Нижній Бистрий	44053	4	8	11	14	14	16	21	24	24	28	26	28	28	30	28	27	25	24	22	23	27	22	15	10	8	7	4				45	86	14	
Нижні	33517	6	9	8	9	11	14	18	16	17	20	19	19	18	20	21	20	20	19	17	16	16	10	8	7	2	3	1	5	2	2	36	116	11	

Станція (пост)	Код	Місяці																												Висота за зиму, <i>h</i> см							
		11			12			1					2					3					4					сер.	max	min							
		10	20	30	10	20	31	5	10	15	20	25	31	5	10	15	20	25	28	5	10	15	20	25	31	5	10				15	20	25	30			
Ворота																																					
Нижній Студений	44073	8	7	9	12	13	15	18	18	19	21	21	23	23	26	27	25	27	25	26	23	24	20	20	15	16	7	5	3	7	3	41	144	12			
Острика	44000	10	7	15	15	15	19	24	26	24	26	27	28	32	33	40	35	36	32	32	32	36	40	30	21	13	10	18	1	2	62	111	17				
Перечин	44000			4	5	5	5	8	10	11	14	13	11	10	10	5	11	9	7	4	8	6	2							21	42	9					
Плай	33515	12	16	15	19	24	27	29	30	31	33	32	34	36	37	40	43	41	42	40	38	36	34	34	25	17	15	18	15	13	11	69	153	24			
Підполоззя	44085	6	7	8	10	12	14	17	16	17	19	21	19	19	19	23	21	21	21	15	15	16	15	14	7	2			32	101	6						
Поляна	44098		4	11	9	13	16	18	20	22	25	22	24	21	23	25	22	24	22	19	21	21	19	18	18	10	2		35	97	10						
Прислоп М	44000	27	7	17	20	23	28	29	36	36	39	36	42	41	46	52	47	50	48	42	42	41	42	36	30	26	21	13	13	1	70	112	25				
Прислоп Х	44000	16	2	18	28	14	37	45	39	37	39	32	33	28	24	27	23	27	29	42	40	32	33	17	5	0	8	3	0	55	67	31					
Рахів	33647	7	5	7	10	12	14	15	15	18	19	19	20	20	21	20	19	20	18	16	14	20	9	8	3	2	2		37	104	10						
Репинне	44064		1	5	4	5	14	21	24	22	25	22	25	25	27	33	25	28	26	20	22	27	32	23	31	17		8	3	39	65	10					
Руська Мокра	44038	9	7	13	13	16	23	26	28	30	33	34	36	39	40	40	44	38	39	35	38	35	32	23	17	8	3	3	4	7	65	180	17				
Свалява	44087	3	6	9	11	12	15	19	17	19	20	19	18	17	18	22	17	21	17	15	16	16	10	7	1				30	104	6						
Симер	44124	2	5	10	10	11	12	14	13	16	18	16	14	14	13	16	14	14	14	12	10	10	7	2				25	84	4							
Синевир	44000	8	18	14	8	12	19	23	24	27	29	29	29	31	32	37	34	36	39	45	41	50	45	51	29	25	5	50	92	10							
Середнє	44000			4	4	10	9	12	14	12	13	12	13	12	11	13	11	14	9	11	22	27	12					23	50	7							
Тур'я Поляна	44121	1	2	6	11	15	16	18	17	22	22	23	26	19	21	22	20	17	16	15	18	18	8	18	1				34	74	8						
с.Тур'я - Ремети	44577	2		5	6	3	6	15	14	15	17	17	15	14	13	16	10	9	11	8	12	12	8	7	0				29	48	17						
Тячів	44103	1	5	7	7	9	12	13	13	15	17	17	16	16	17	17	16	17	15	13	13	13	11	9	0				28	61	3						
Ужгород АМСЦ	33631	4	4	3	5	8	10	11	10	12	12	12	11	11	12	11	11	14	10	7	8	5	4	2	0	8	3		22	86	8						
Усть-Чорна	44034	9	7	12	16	20	23	29	29	31	34	33	36	37	37	38	37	38	37	34	31	33	26	21	14	10	3	2	2	3	2	59	165	13			
Хуст М	33638	1	7	6	8	12	14	17	18	20	21	20	22	21	21	23	20	21	20	18	18	17	19	17	5		4		34	69	5						
Чорноголова	44120	1	4	5	7	12	11	14	14	15	18	17	19	18	18	17	16	16	16	11	13	12	9	8	2			30	72	5							
Чоп	44023	3	2	3	4	7	10	10	11	11	13	13	13	12	12	14	12	13	10	7	6	5	9	1				19	78	3							
Шаланки	44080	3	6	6	9	11	13	11	11	13	14	13	14	13	15	13	13	13	15	8	8	8	3	36			23	50	4								
Ясіня	44025	10	8	10	12	12	17	20	18	21	19	19	18	19	19	25	23	25	22	22	19	25	20	20	9	10	8	19	2	1	3	34	104	10			
Басейн р. Дністра																																					
Бережани	81205	3	5	4	6	6	8	10	11	10	12	10	10	11	11	13	11	13	14	12	10	10	9	10	9	13	6	2	4	1	20	47	4				
Боднарів	81178	6	4	5	6	8	10	11	12	12	13	13	13	12	12	15	15	17	15	15	13	11	13	14	10	10	9	12	4	12	25	67	3				
Більшівці	81184	5	7	7	6	7	8	10	11	12	12	13	12	12	12	15	13	15	12	13	12	10	12	13	4	12	5		20	53	5						
Букачівці	81156	7	5	6	6	8	8	10	11	11	13	12	12	11	12	12	14	13	13	10	9	8	11	4		3	8	2	19	45	4						
Бучач	81215	6	9	6	6	6	9	12	12	14	12	12	12	12	18	17	20	16	17	16	17	16	28	13	9	8	5		22	63	5						
Верхнє Синьовидне	81108	8	5	5	6	8	9	12	9	10	10	10	11	10	11	16	12	11	12	13	13	13	12	15	7		2	5	9	24	75	4					
Велика Березовиця	81219	6	5	6	7	8	9	11	12	13	14	14	14	14	16	16	17	16	18	15	14	14	11	6	4	6		1	24	58	6						
Волочиськ	81232	7	6	6	5	7	9	11	12	12	13	13	13	12	12	13	13	14	15	15	13	14	12	12	8	6	6	2	22	55	6						
Галич	81033	7	8	5	5	7	7	10	9	11	11	11	11	12	11	14	14	15	13	11	10	9	13	13	7	5	3	8	4	20	52	2					

Станція (пост)	Код	Місяці																												Висота за зиму, <i>h см</i>				
		11			12			1						2						3						4						сер.	max	min
		10	20	30	10	20	31	5	10	15	20	25	31	5	10	15	20	25	28	5	10	15	20	25	31	5	10	15	20	25	30			
Сторожинець	42130	24	10	8	10	8	12	15	15	16	16	16	18	17	17	22	20	19	20	22	20	18	22	21	14	7	9					29	75	4
Басейн р. Вісли																																		
Мостиська	33391	15	6	6	5	7	8	7	7	7	7	8	8	8	8	10	9	9	10	8	7	5	6	11	3	4	3		1			18	39	3
Яворів	33392	13	6	7	7	7	9	11	9	10	11	12	11	11	12	14	14	14	13	13	12	11	11	13	9	2	5	2	14	3	4	20	46	6

Таблиця 1.1.1.1. Середнє квадратичне відхилення (σ_h , см) висоти снігового покриву на останній день декади (з січня пентади у разі проведення) на ділянках маршрутної снігозйомки

Станція (пост)	Код	Висота абс., м	місяці																																				
			11			12			1						2						3						4												
			10	20	30	10	20	31	5	10	15	20	25	31	5	10	15	20	25	28	5	10	15	20	25	31	5	10	15	20	25	30							
Басейн р. Тиси																																							
Берегово	33634	112		10	3	3	7	6	9	7	8	6	7	9	9	11	13	11	10	8	6	7	6	6	1														
Великий Березний	44110	209	4	4	4	8	8	11	12	12	12	12	13	13	13	14	14	12	12	10	8	9	10	6	5	2													
Великий Бичків	44010	299		4	7	7	10	8	11	10	13	12	14	17	14	16	14	13	13	12	9	10	13	6	10														
Велика Добрань	44000	107			5		5	5	14	10	7	7	5	7	7	6	4	3	4	1	1	1																	
Верхній Бистрий	44050	545		3	1	1	3	19	19	18	19	17	15	16	13	11	10	11	14	13	19	16	13	15															
Верхня Грабовниця	44110	377	1	10	9	10	13	12	13	14	14	15	19	21	19	18	18	18	17	16	14	18	17	17	18	12	14								3	0			
Вилок	44019	120		0	3	5	7	8	11	10	10	9	8	10	10	11	12	9	9	7	5	7	3	3															
Воловець	44000	490	4	3	4	6	11	8	13	10	9	10	13	12	14	12	14	14	14	12	12	12	10	9	8	4	2	1	2	1									
Волосянка	44000	490			8	14	12	15	18	15	15	13	14	17	16	16	12	12	19	14	18	18	15	14	15														
Ділове	44000	360	2	2	6	7	12	10	14	14	17	17	17	20	17	19	18	16	15	13	12	11	13	9	10	5	1	0											
Довге	44079	175		5	9	12	13	12	15	16	16	15	16	16	15	17	19	18	18	17	12	15	13	10	8	8													
Дубове	44399	381	2	6	13	15	21	16	21	22	23	25	24	25	22	23	22	20	19	18	16	18	18	13	15	13	6	2											
Жорнава	44108	331	8	8	6	10	12	13	16	15	14	17	17	17	17	18	18	17	16	15	13	16	15	14	14	12	6												
Зарічеве	44113	160		2	6	6	8	10	12	12	11	12	12	15	14	13	13	12	11	10	9	13	10	7	7	1													
Зняцеве	44100	110		2	3	6	8	9	10	11	10	11	10	12	12	13	14	12	11	10	7	8	8	4															
Іршава	44083	160		2	5	9	11	11	13	15	15	15	16	16	17	17	17	14	13	13	11	15	16	10	7														
Керецьки	44000	285	3		3	4	9	11	18	17	15	15	15	16	17	17	19	17	18	16	16	14	14	14	12	10	6	0											
Колочава	44046	525	4	8	12	17	20	20	21	21	22	24	25	26	23	22	24	25	25	22	20	22	26	20	22	15	11	5	6	4									
Косівська Поляна	44031	410	1	6	10	14	12	15	15	14	18	22	25	28	25	22	22	20	21	19	16	19	19	10	10			0											
Луги	44028	601	4	8	8	12	14	13	15	15	16	18	18	18	18	20	22	21	21	19	18	19	20	17	17	15	8	5	3	6							1		
Майдан	44062	499	17	5	8	10	7	13	12	11	8	14	13	10	8	12	19	17	17	14	12	13	12	7	8	4	0	12	6	12							3		
Міжгір'я (Волове)	44051	456	2	7	8	9	12	12	14	13	12	12	13	15	14	16	21	20	19	17	14	14	15	12	12	8		4	3	3	4						0		
Мукачеве	44090	122		1	3	3	5	5	17	12	11	9	7	8	10	11	14	10	12	9	8	12	9	7															
Нересниця	44036	312	1	5	7	10	14	11	15	15	16	17	16	21	17	21	18	17	15	15	10	12	14	11	9	8													
Нижній Бистрий	44053	300	8	12	12	13	14	15	20	18	18	18	19	19	19	19	19	17	17	17	16	17	18	14	15	9	5	4	4										
Нижні Ворога	33517	496	8	10	7	9	10	12	16	14	14	15	16	16	14	14	19	19	17	16	13	15	14	12	10	8	1	2	1	5	1					1	1		
Нижній	44073	615	8	9	8	11	11	12	12	13	13	15	15	17	15	18	24	22	24	22	20	19	20	19	20	16	15	8	4	3	8					2			

Станція (пост)	Код	Висота абс., м	місяці																																		
			11			12			1					2					3					4													
			10	20	30	10	20	31	5	10	15	20	25	31	5	10	15	20	25	28	5	10	15	20	25	31	5	10	15	20	25	30					
Студений																																					
Острика	44000	688	8	8	10	14	17	19	24	19	15	17	17	17	23	23	31	29	25	24	27	27	25	23	22	19	15	8	25	1	1						
Перечин	44000	167			4	2	3	4	12	9	8	9	9	9	10	8	6	7	6	3	4	6	9	4													
Плай	33515	1330	10	14	12	13	12	11	12	14	14	16	14	12	13	15	15	13	18	17	16	18	18	17	18	14	13	13	18	17	15	19					
Підполоззя	44085	364	4	10	7	9	12	12	14	13	12	15	16	16	15	16	18	19	17	13	11	14	15	12	15	10											
Поляна	44098	260		4	12	11	13	15	18	19	16	16	16	18	18	17	16	16	16	15	14	15	15	14	13	12	6	1									
Прислоп М	44000	944	20	6	17	13	19	18	20	21	17	22	17	26	23	25	30	30	28	27	25	30	30	26	33	25	19	12	13								
Прислоп Х	44000	944		3	13	19	18	15	20	14	18	21	22	26	21	12	3	8	8	10	13	18	14	20	15	9		11	4								
Рахів	33647	438	9	5	9	10	14	12	13	15	16	17	19	21	18	19	20	18	18	16	14	15	16	10	11	6		1	3								
Репинне	44064	480		1		2	5	13	26	15	11	13	11	10	11	13	11	14	10	12	19	18	16	16	30												
Руська Мокра	44038	552	11	7	11	13	15	19	22	21	23	25	24	25	24	26	31	30	33	29	27	26	29	28	22	18	13	7	3	2							
Свалява	44087	196		6	7	11	11	10	16	15	13	12	13	13	12	14	17	16	15	14	12	11	12	8	7												
Симер	44124	155		7	12	12	10	11	10	12	11	11	12	13	12	12	17	15	13	12	6	9	8	6													
Синевир	44000	606	7	13	15	8	9	20	23	24	22	20	18	19	18	22	26	25	27	26	23	26	21	25	26	23	21	4									
Середне	44000	200			5	2	8	7	16	13	7	9	8	9	8	8	10	9	11	6	10	19	5	4													
Гур'я Поляна	44121	282		2	6	9	14	12	14	15	15	17	16	18	16	13	13	13	12	11	14	14	13	7													
с. Гур'я - Ремети	44000	175			5	4	3	6	16	11	10	13	11	11	11	9	5	5	8	6	9	14	12	7	5												
Гячів	44103	214	1	3	8	8	8	9	11	10	10	11	11	13	14	14	15	15	15	14	12	13	12	10	6	0											
Ужгород АМСЦ	33631	115	5	5	4	6	7	9	10	8	10	10	9	11	11	14	15	15	18	14	11	8	7	9	3												
Усть-Чорна	44034	524	10	6	16	17	23	21	24	23	24	25	26	28	24	27	29	30	31	27	24	24	29	24	21	15	7	4	2	1							
Хуст М	33638	164		7	6	10	12	12	15	15	16	16	17	18	17	18	18	16	16	14	12	15	15	11	10	7											
Чорноголова	44120	261	1	4	4	7	11	10	13	12	12	13	13	14	14	15	15	14	12	11	10	12	10	6	7	1											
Чоп	44023	109		1	3	4	6	8	8	9	9	9	10	11	11	13	16	14	13	11	5	5	4	9													
Шаланки	44080	121		6	6	8	10	11	8	10	10	10	9	12	11	12	13	11	11	8	5	6	7	2													
Ясіня	44025	660	8	8	8	10	10	13	13	12	10	10	11	12	12	15	21	19	19	16	13	14	16	15	12	7	9	6		1						1	
Басейн р. Дністра																																					
Бережани	81205	300	3	7	4	6	6	7	9	8	8	10	8	8	9	10	10	10	11	10	9	8	8	8	9	10	12	4	1	6							
Боднарів	81178	284	6	5	6	5	6	10	11	10	9	10	10	11	10	11	15	14	16	14	13	11	12	14	15	12	13	5		5							
Більшівці	81184	222	4	8	5	5	5	7	7	7	7	7	8	10	8	10	13	12	13	10	12	12	12	14	11	3		4									
Букачівці	81156	229	6	4	5	5	5	7	9	7	7	7	8	7	8	9	11	11	11	10	11	8	7	8	7	3		1		1							
Бучач	81215	270	6	9	7	6	6	9	10	10	9	9	9	10	10	11	16	16	17	14	13	13	13	17	11	11	8	6	4								
Верхнє Синьовидне	81108	377	13	8	7	6	7	9	10	9	7	8	8	9	9	10	17	12	11	11	10	10	9	9	7	6		1	4								
Велика Березовиця	81219	299	4	9	6	6	5	6	8	7	10	11	11	12	12	12	13	14	14	13	10	12	11	10	9	7	4	5									
Волочиськ	81232	277	5	8	6	6	5	8	10	9	11	12	11	10	10	9	11	11	12	12	10	10	10	10	11	8	5										

Станція (пост)	Код	Висота абс., м	місяці																														
			11			12			1					2					3					4									
			10	20	30	10	20	31	5	10	15	20	25	31	5	10	15	20	25	28	5	10	15	20	25	31	5	10	15	20	25	30	
Галич	81033	217	8	10	5	5	6	7	8	8	7	8	8	9	9	10	13	13	13	12	11	10	9	11	10	8	5	3		2			
Гошів	81151	381	13	7	7	5	7	10	11	9	7	9	10	10	10	11	17	14	15	12	10	10	5	12	8	12	6	6	5	6	2		
Гута	81199	642	18	9	10	10	9	12	14	12	11	12	11	14	16	15	20	20	17	17	14	14	16	15	15	9	9	12	7	12	10		
Долина	33524	470	10	6	6	5	7	9	12	12	9	10	9	10	10	11	15	12	12	11	11	9	10	10	11	10	9	5	5	3	8	2	
Дрогобич АМСЦ	33398	275	12	5	6	6	8	8	9	8	7	6	8	7	9	8	10	10	10	10	10	9	8	9	9	10	7	4	1	2		1	
Жванець	81923	110	3	7	6	5	6	7	8	8	10	11	11	10	12	10	12	12	10	10	10	11	10	12	15	14	5	5					
Журавне	81030	241	13	5	5	6	5	11	12	9	7	9	8	7	12	8	11	9	13	10	11	10	10	11	11	7							
Завалля	81219	141	6	12	7	4	5	6	14	14	10	12	10	9	9	10	13	10	13	10	11	10	11	15	17	8		1					
Задарів	81206	219	5	6	5	5	5	8	8	8	8	9	9	9	9	9	11	11	12	12	13	11	10	12	11	6		8					
Заліщики	81041	149	6	8	6	6	5	7	9	9	9	9	9	10	9	9	12	11	11	11	11	10	9	11	12	8	4	2					
Зарічне	81147	282	17	5	6	5	7	11	9	8	7	8	10	9	10	9	15	14	14	13	12	10	9	10	10	9	0	6	7	2	2		
Зіньків	81250	214	10	14	12	6	7	8	10	10	10	11	11	11	11	11	12	12	12	11	12	11	11	13	13	12	0	1					
Івано- Франківськ АМСЦ	33526	275	12	4	4	4	5	10	11	10	10	9	12	12	13	12	15	14	15	14	15	13	16	12	13	10	17	8		4			
Кам'янець Подільський	33548	217	4	8	6	6	6	7	10	10	11	11	11	12	11	10	12	11	12	12	11	11	11	12	13	10	4	2	3			1	
Каплинці	81213	330	5	8	5	6	5	8	8	7	7	8	9	10	9	9	11	12	14	12	11	12	10	10	9	7	4	6					
Комарне	81085	263	9	5	6	6	6	7	6	6	5	8	8	7	8	8	10	11	11	11	11	10	9	10	10	6		2	0				
Коропець	81210	205	7	6	5	5	4	7	9	8	8	8	9	10	9	10	14	13	13	13	14	12	11	14	13	8	6	2					
Кугайці	81241	263	7	7	5	5	5	9	9	9	11	11	11	11	11	12	13	12	12	12	12	12	11	12	14	10	3	2					
Кудіївці	81261	264	6	10	8	6	7	8	8	9	9	10	10	10	10	9	12	12	12	12	12	11	12	13	16	13	7	0					
Купин	81243	235	6	7	5	6	7	7	9	10	11	11	12	12	11	11	12	12	13	13	13	14	12	13	14	12	4	1		1			
Ласгівці	81242	143	6	7	5	5	5	7	9	10	11	11	11	13	12	12	14	12	14	13	13	12	11	12	13	7	3	4					
Луки	81080	274	6	7	6	7	8	8	7	7	8	8	9	9	9	11	13	14	15	15	16	10	13	13	12	8		8					
Львів АМСЦ	33393	319	9	5	5	6	9	8	9	8	10	11	14	12	12	12	12	13	13	12	12	10	10	11	8	2	3	4	8				
Мала Слобідка	81245	154	4	14	5	4	5	9	17	16	15	15	14	14	9	8	9	9	7	8	12	13	11	12	11	7		1					
Матків	81245	154	8	9	8	11	11	12	13	12	12	15	15	15	15	17	21	22	22	21	16	16	17	16	18	16	15	12	9	8	10		
Мислівка	81140	690	15	9	10	9	8	11	13	10	9	11	12	13	14	16	21	19	18	17	15	14	17	15	15	9	6	10	8	10	11	4	
Нижнів	81036	198	5	6	5	4	5	9	10	9	8	8	9	9	9	9	14	12	12	10	11	10	9	10	11	9		5	6				
Нова Ушиця	33557	292	3	6	8	6	5	7	9	10	10	11	10	11	11	10	12	11	11	11	11	11	11	12	14	11	2	4	5				
Озимина	81087	280	6	6	8	4	7	7	7	7	6	8	7	8	8	8	10	10	10	11	11	8	10	11	6	10							
Осмолода	81161	714	25	8	9	9	6	13	13	9	8	9	9	9	10	11	22	19	18	16	11	10	9	14	12	8	7	28	9	15	10		
Пасічна	81191	539	8	7	8	9	8	11	14	9	9	7	8	11	9	11	20	17	16	13	13	13	15	12	13	9	8	14	14	15			
Перевозець	81169	245	5	5	3	4	5	9	10	8	8	8	10	10	11	11	15	15	15	14	14	11	10	12	11	8		3	2				
Підгайці	81209	332	3	6	5	5	5	7	8	7	8	9	9	9	9	9	11	12	13	12	10	10	9	10	9	6		6		3			
Риків	81469	629	11	9	10	16	12	15	21	14	16	19	20	21	18	18	20	23	25	24	18	18	18	16	15	15	16	12	9	13	9	4	

Станція (пост)	Код	Висота абс., м	місяці																																					
			11			12			1					2					3					4																
			10	20	30	10	20	31	5	10	15	20	25	31	5	10	15	20	25	28	5	10	15	20	25	31	5	10	15	20	25	30								
Роздол	81028	244	13	3	6	6	6	8	9	7	7	10	8	9	9	7	9	10	8	8	9	11	7	9	8	7	4	5												
Самбір	81017	296	7	7	6	5	8	7	8	7	7	7	8	8	7	8	10	9	9	10	10	8	8	7	8	9	1	0	1	6										
Святослав	81129	481	12	11	8	9	9	10	12	11	11	13	14	13	13	17	19	17	16	14	13	15	13	14	13	12	12	8	5	5	1	3								
Сколе	81120	456	12	5	7	7	7	8	11	9	9	12	13	12	14	15	18	17	16	15	12	12	11	14	15	7	2	9	6	4	4									
Славське	33516	596	9	8	9	11	11	13	14	13	13	15	16	17	16	17	22	20	20	18	17	18	19	17	18	15	12	15	3	5	8	1								
Спас	81172	424	9	8	8	6	8	11	11	11	9	10	9	9	10	11	19	15	15	13	12	10	11	12	10	10	7	13	6	5										
Стрільки	81015	456	7	6	8	6	9	8	9	7	9	10	11	13	10	13	15	14	13	12	11	12	13	12	14	13	2	6	6	3							1			
Стрільківці	81230	182	4	5	5	5	5	7	10	9	10	10	10	11	9	10	11	10	10	10	10	9	8	9	9	7	2	2												
Стрий	33513	296	15	7	5	5	6	9	9	9	7	9	7	8	9	8	12	11	10	9	10	7	7	9	10	6	3	4	3	4	4	4	0							
Тернопіль АМСЦ	33415	321	4	6	6	5	5	7	8	8	10	11	10	11	11	12	12	13	13	13	13	13	13	14	12	12	10	5	1	3										
Тисів	81152	423	11	7	7	6	6	11	13	11	10	9	9	12	11	11	20	14	15	13	15	13	12	13	10	8	5	0									1			
Тисмениця	81197	247	10	7	5	5	5	10	11	9	9	9	9	10	9	11	14	12	15	13	13	12	10	10	12	8	4	5												
Томашевці	81434	260	5	5	8	8	7	10	9	8	9	9	9	8	8	7	9	11	10	11	9	7	9	10	8	6														
Турка	33511	594	9	8	8	7	9	11	11	9	9	11	11	12	11	12	15	13	13	11	11	13	14	11	13	12	7	8	9	8	8	3								
Тухля	81126	543	6	9	8	8	9	10	12	11	11	14	14	15	15	19	21	18	17	17	14	15	15	15	13	6	3	5	4	6	11	2								
Хирів	81078	351	5	7	9	6	9	9	10	8	9	10	11	9	10	10	11	11	10	10	9	12	9	9	9	12	4	1	2	5										
Цибулівка	81244	135	2	7	6	4	5	7	8	10	11	12	11	11	9	8	12	10	10	9	8	9	8	12	10	10	4	2												
Чернівці	81471	277	17	5	7	4	7	10	10	10	9	10	11	9	11	9	15	14	17	16	15	16	15	23	16		1													
Чортків	33536	320	6	7	6	6	6	7	10	10	10	10	11	10	11	10	11	14	13	13	12	12	11	12	14	11	10	2	2	1										
Щирець	81097	265	7	5	5	8	9	9	8	7	7	9	12	10	11	9	10	13	12	10	12	10	9	7	7	1														
Басейн р. Прута																																								
Буярьський	42177	478	13	6	5	7	7	11	15	9	14	8	14	8	10	10	33	14	25	14	25	15	19	11	17	11	6	9	1	1										
Верхній Ясенів	42203	581		1	2	15	3	3	2	3	6	7	5	6	3	5	6	2	8	18	21	18			6															
Верховина	42198	620	17	4	6	6	5	8	12	9	9	9	9	10	10	11	13	12	12	11	11	11	11	10	10	9	6	3	4	1	1									
Ворохта	42249	915	14	9	12	13	9	16	17	14	16	16	14	17	15	19	24	21	20	20	19	18	20	16	16	14	12	13	10	12	11	5								
Дора	42176	491	13	6	8	6	6	10	10	9	10	11	10	12	12	14	18	15	15	14	14	13	13	13	13	8	8	10	5	2										
Льці	42201	714	12	8	7	9	7	10	11	10	10	10	10	13	11	12	16	14	14	14	13	12	12	13	11	9	5	5	9	9	2									
Коломия	42140	295	7	3	7	5	5	8	10	9	8	9	10	10	9	10	12	11	12	11	11	9	10	12	10	7	3	2												
Кременці (Татарів)	42136	648	13	6	7	8	6	11	11	10	10	11	11	12	13	15	20	18	17	16	15	14	17	13	14	9	4	7	6	9	8	2								
Кути	42191	336	21	6	6	5	6	9	13	10	9	9	9	11	10	10	15	13	13	11	13	11	11	11	7	4	6	1	1											
Любківці	42253	235	17	7	7	6	7	9	9	9	8	9	10	9	7	9	11	12	15	15	15	13	12	12	11	13	2													
Пожежевська	33966	1450	23	20	21	21	21	26	28	22	23	22	23	23	24	25	31	27	31	28	28	29	30	32	34	34	31	35	29	33	30	24								
Поток	42248	594	14	6	10	7	8	13	17	12	10	9	10	10	10	12	20	18	16	13	16	15	13	13	13	10	15	10	2											
Путила	42202	622	13	11	10	12	11	13	18	15	13	13	12	15	17	18	20	19	20	17	18	16	17	17	16	14	10	9	2	18	4	5								
Устеріки	42147	479	13	6	6	7	7	10	14	11	11	12	12	14	14	16	18	15	15	14	16	16	13	15	13	4	2	3	6	8	3									
Чернівці	33658	242	3	9	6	7	7	10	12	12	13	12	12	13	12	12	17	15	17	16	13	12	12	13	17	10	3	6	7											

Станція (пост)	Код	Висота абс., м	місяці																																	
			11			12			1					2					3					4												
			10	20	30	10	20	31	5	10	15	20	25	31	5	10	15	20	25	28	5	10	15	20	25	31	5	10	15	20	25	30				
АМСЦ																																				
Яблуниця	42194	601	20	11	11	8	8	15	17	14	13	14	16	14	13	14	21	17	16	16	17	15	16	14	13	11	9	6	6	6	13	3				
Ясенів	42203	604	17	5	7	6	7	13	21	12	10	11	11	13	10	12	18	17	16	12	12	12	11	11	16	5	2	11	6	2	3					
Басейн р. Сирета																																				
Банілів	42000	477								10		10		12		13		14		13		13		1												
Лопушна	42417	553	7	8	4	9	6	8	18	11	12	12	11	13	12	15	15	15	13	14	17	16	16	17	15	8	4	6	3	8	3					
Петрівці	42000	346					4	4		6		8		9		12		11		13		12		10												
Селятин	33657	762	17	9	9	11	9	11	14	11	12	12	12	15	13	13	16	14	15	15	17	14	13	15	13	10	8	8	6	4	6	3				
Сторожинець	42130	356	23	9	5	7	8	10	12	13	13	13	12	14	12	14	17	16	18	17	16	15	16	16	15	13	8	4								
Басейн р. Вісли																																				
Мостиська	33391	232	18	5	4	4	7	7	6	6	5	8	8	7	7	6	9	9	8	9	9	7	5	6	7	5		1								
Яворів	33392	245	4	5	6	6	6	6	6	6	7	8	9	8	8	9	10	11	13	11	13	11	9	10	11	8	2	4	1							

Таблиця 1.1.1.2. Коефіцієнт варіації (C_{vh}) висоти снігового покриву на останній день декади (з січня пентади в разі проведення) на ділянках маршрутної снігозйомки

Станція (пост)	Код	Висота абс., м	місяці																																				
			11			12			1					2					3					4															
			10	20	30	10	20	31	5	10	15	20	25	31	5	10	15	20	25	28	5	10	15	20	25	31	5	10	15	20	25	30							
Басейн р. Тиси																																							
Берегово	33634	112		1,45	0,75	0,78	0,85	0,64	0,92	0,83	0,70	0,59	0,66	0,81	0,89	0,75	0,94	0,87	0,74	0,74	0,81	0,69	0,64	0,89	0,13														
Великий Березний	44110	209	0,94	0,93	0,94	1,21	0,87	0,89	0,87	0,93	0,83	0,73	0,79	0,89	0,85	0,93	0,84	0,81	0,84	0,71	0,79	1,01	0,87	0,71	0,98	1,41													
Великий Бичків	44010	299		0,29	0,30	0,33	0,23	0,26	0,22	0,27	0,22	0,20	0,18	0,21	0,24	0,25	0,25	0,25	0,26	0,28	0,28	0,29	0,31	0,40	0,48														
Велика Добрань	44000	107			0,76		0,69	1,21	1,15	0,92	0,62	0,44	0,34	0,56	0,74	0,66	0,45	0,63	0,92	0,15	0,14	0,11																	
Верхній Бистрий	44050	545		0,71	0,50	1,41	0,71	1,15	0,84	0,84	0,92	0,81	0,67	0,76	0,65	0,63	0,47	0,61	0,82	0,69	1,28	0,83	0,57	0,78															
Верхня Грабовниця	44110	377	0,17	1,48	1,22	0,95	0,94	0,79	0,69	0,69	0,67	0,63	0,73	0,83	0,77	0,67	0,71	0,85	0,74	0,75	0,64	0,81	0,77	0,83	0,87	0,78	1,10												
Вилок	44019	120		0,38	0,79	0,88	0,79	0,80	0,90	0,92	0,78	0,71	0,74	0,82	0,99	0,88	0,89	0,79	0,85	0,80	0,79	0,90	0,94	0,64															
Воловещь	44000	490	0,37	1,47	0,88	1,00	1,21	0,93	1,09	0,78	0,63	0,63	0,80	0,78	0,83	0,76	0,79	0,96	0,88	0,90	0,75	0,83	0,65	0,65	0,68	1,04	0,63	0,35	0,77	1,41									
Волосянка	44000	490			0,59	1,15	0,86	0,79	0,81	0,73	0,62	0,53	0,53	0,64	0,70	0,58	0,49	0,61	0,89	0,60	0,66	0,71	0,54	0,72	0,68														
Ділове	44000	360	1,41	0,91	0,95	0,68	0,97	0,91	0,91	0,85	0,88	0,83	0,92	0,98	0,88	0,86	0,85	0,77	0,71	0,81	0,76	0,83	0,85	1,12	0,95	1,15	1,41	0,00											
Довге	44079	175		0,68	1,02	1,11	0,98	0,77	0,87	0,97	0,84	0,78	0,79	0,81	0,79	0,81	0,88	0,85	0,88	0,88	0,79	0,78	0,78	0,77	0,90	1,04													
Дубове	44399	381	0,50	0,84	1,05	0,94	1,13	0,93	0,91	0,85	0,82	0,80	0,87	0,84	0,75	0,75	0,74	0,75	0,66	0,68	0,60	0,64	0,67	0,48	0,74	0,96	2,00	1,41											
Жорнава	44108	331	0,84	0,91	0,55	0,89	0,76	0,75	0,78	0,75	0,68	0,69	0,73	0,73	0,73	0,72	0,75	0,75	0,67	0,66	0,60	0,73	0,73	0,76	0,79	0,90	1,21												
Зарічеве	44113	160		0,95	1,07	0,87	0,80	0,82	0,85	0,86	0,69	0,68	0,68	0,83	0,86	0,87	0,76	0,75	0,69	0,61	0,71	0,94	0,61	0,73	1,22	0,47													
Зняцеве	44100	110		0,56	0,93	1,04	0,86	0,78	0,83	0,81	0,70	0,71	0,70	0,77	0,88	0,88	0,94	0,85	0,77	0,76	0,58	0,60	0,85	0,55															
Іршава	44083	160		0,35	1,35	1,12	0,92	0,92	0,85	0,94	0,79	0,77	0,71	0,72	0,89	0,87	0,81	0,76	0,78	0,88	0,84	0,87	0,88	0,87	0,78														
Керецьки	44000	285	0,84		0,44	0,72	1,01	0,96	1,30	0,88	0,75	0,68	0,74	0,73	0,72	0,74	0,79	0,79	0,79	0,79	0,65	0,61	0,72	0,78	0,61	0,92	1,41	0,00											
Колочава	44046	525	0,81	0,69	0,96	0,93	0,97	0,71	0,68	0,74	0,72	0,72	0,73	0,74	0,64	0,57	0,65	0,66	0,62	0,60	0,61	0,75	0,77	0,67	0,94	0,99	1,12	0,65	0,80	0,69									
Косівська Поляна	44031	410	0,47	1,17	1,15	1,00	1,00	0,86	0,74	0,80	0,84	0,96	1,06	1,06	0,98	0,90	0,85	0,95	0,81	0,80	0,93	1,03	0,91	0,93	0,75			0,00											
Луги	44028	601	0,57	0,90	0,68	0,78	0,81	0,65	0,64	0,61	0,61	0,64	0,60	0,59	0,58	0,63	0,66	0,64	0,59	0,57	0,57	0,61	0,66	0,57	0,75	0,87	0,46	0,67	0,71	0,63									
Майдан	44062	499	1,36	0,65	0,81	1,28	0,67	0,84	1,07	0,93	0,80	0,96	1,04	0,87	0,60	0,92	0,99	1,01	0,83	0,84	0,78	1,00	0,90	1,07	1,36	0,60	0,00	1,22	0,78	0,85									
Міжгір'я (Волове)	44051	456	0,94	0,91	1,06	1,00	0,95	0,85	0,88	0,76	0,70	0,61	0,72	0,85	0,76	0,74	0,87	0,95	0,87	0,83	0,77	0,96	0,92	1,05	0,82	1,46		1,25	1,12	0,75	1,01								
Мукачеве	44090	122		0,47	0,62	0,67	0,80	0,86	1,28	0,86	0,77	0,60	0,54	0,76	0,77	0,85	1,03	0,82	0,91	0,89	1,12	0,89	0,80	1,41															
Нересниця	44036	312	0,67	0,73	0,59	0,81	0,98	0,67	0,88	0,90	0,80	0,77	0,85	0,91	0,79	0,84	0,82	0,78	0,74	0,72	0,54	0,69	0,86	0,75	0,69	1,24													
Нижній Бистрий	44053	300	1,73	1,44	1,11	0,95	0,96	0,94	0,96	0,75	0,74	0,64	0,72	0,66	0,68	0,61	0,69	0,64	0,68	0,70	0,73	0,76	0,68	0,62	0,95	0,95	0,62	0,52	1,01										
Нижні Ворота	33517	496	1,20	1,15	0,98	0,99	0,92	0,90	0,89	0,86	0,84	0,78	0,82	0,84	0,80	0,73	0,91	0,96	0,84	0,83	0,80	0,95	0,88	1,15	1,26	1,13	0,35	0,80	0,59	0,91	0,86	0,59							

Станція (пост)	Код	Висота абс., м	місяці																													
			11			12			1					2					3					4								
			10	20	30	10	20	31	5	10	15	20	25	31	5	10	15	20	25	28	5	10	15	20	25	31	5	10	15	20	25	30
Нижній Студений	44073	615	1,05	1,23	0,92	0,91	0,85	0,75	0,69	0,71	0,68	0,70	0,69	0,72	0,65	0,68	0,86	0,88	0,89	0,89	0,78	0,82	0,84	0,96	0,98	1,08	0,97	1,16	0,72	1,16	1,17	0,61
Острика	44000	688	0,79	1,11	0,70	0,90	1,16	1,00	0,98	0,72	0,62	0,63	0,63	0,59	0,71	0,70	0,77	0,85	0,70	0,74	0,85	0,84	0,70	0,58	0,72	0,91	1,11	0,83	1,46	1,41	0,71	
Перечин	44000	167			0,93	0,43	0,72	0,72	1,48	0,88	0,68	0,64	0,67	0,79	1,07	0,79	1,24	0,65	0,69	0,50	1,03	0,76	1,58	1,97								
Плай	33515	1330	0,83	0,86	0,80	0,70	0,50	0,39	0,40	0,45	0,47	0,48	0,44	0,34	0,35	0,40	0,38	0,31	0,43	0,40	0,41	0,47	0,51	0,49	0,51	0,58	0,76	0,86	1,00	1,12	1,20	1,79
Підполоззя	44085	364	0,73	1,53	0,93	0,93	0,94	0,81	0,80	0,81	0,72	0,77	0,78	0,85	0,78	0,84	0,81	0,88	0,80	0,65	0,77	0,96	0,91	0,85	1,02	1,51						
Поляна	44098	260		1,05	1,09	1,19	0,97	0,95	0,98	0,95	0,75	0,61	0,71	0,76	0,84	0,75	0,67	0,76	0,68	0,68	0,74	0,75	0,71	0,75	0,70	0,69	0,67	0,47				
Прислоп М	44000	944	0,74	0,83	0,99	0,66	0,82	0,63	0,70	0,58	0,49	0,57	0,46	0,62	0,57	0,55	0,59	0,64	0,57	0,56	0,61	0,72	0,73	0,62	0,92	0,85	0,74	0,57	0,98			
Прислоп Х	44000	944		1,41	0,71	0,66	1,34	0,40	0,44	0,35	0,48	0,55	0,70	0,79	0,74	0,48	0,11	0,35	0,29	0,33	0,32	0,44	0,43	0,61	0,92	1,73		1,41	1,41			
Рахів	33647	438	1,26	0,95	1,22	0,97	1,15	0,88	0,88	0,95	0,90	0,88	0,98	1,05	0,94	0,93	0,99	0,96	0,89	0,88	0,88	1,06	0,81	1,00	1,30	2,11		0,47	1,41			
Репинне	44064	480		1,41		0,61	1,10	0,96	1,21	0,61	0,50	0,53	0,52	0,42	0,42	0,50	0,35	0,56	0,38	0,47	0,97	0,83	0,60	0,52	1,29							
Руська Мокра	44038	552	1,13	1,02	0,83	1,02	0,93	0,83	0,86	0,75	0,77	0,77	0,71	0,70	0,61	0,64	0,75	0,75	0,74	0,75	0,68	0,74	0,78	0,78	0,71	0,77	0,79	0,81	0,96	0,55		
Свалая	44087	196		1,14	0,79	0,98	0,91	0,68	0,86	0,86	0,72	0,58	0,70	0,72	0,70	0,76	0,76	0,93	0,69	0,82	0,75	0,70	0,74	0,79	1,01							
Симер	44124	155		1,34	1,16	1,22	0,86	0,91	0,73	0,89	0,71	0,61	0,74	0,93	0,83	0,93	1,07	1,12	0,92	0,89	0,53	0,93	0,81	0,82								
Синевир	44000	606	0,88	0,72	1,06	0,93	0,75	1,07	0,99	0,96	0,82	0,69	0,62	0,65	0,58	0,66	0,70	0,73	0,75	0,67	0,50	0,62	0,42	0,56	0,50	0,79	0,84	0,82				
Середнє	44000	200			1,14	0,59	0,81	0,72	1,26	0,97	0,61	0,66	0,60	0,67	0,63	0,68	0,82	0,79	0,79	0,64	0,85	0,87	0,19	0,31								
Гур'я Поляна	44121	282		0,65	1,04	0,83	0,94	0,79	0,81	0,91	0,67	0,80	0,71	0,69	0,87	0,63	0,62	0,63	0,72	0,70	0,96	0,81	0,70	0,96								
с.Гур'я - Ремети	44000	175			0,92	0,69	1,04	0,99	1,07	0,82	0,66	0,73	0,66	0,72	0,73	0,68	0,31	0,49	0,81	0,61	1,17	1,13	0,97	0,93	0,76							
Гячів	44103	214	0,87	0,75	1,14	1,11	0,87	0,72	0,85	0,79	0,68	0,63	0,64	0,80	0,83	0,81	0,88	0,95	0,86	0,88	0,89	0,99	0,95	0,90	0,62							
Ужгород АМСЦ	33631	115	1,41	1,32	1,28	1,25	0,86	0,88	0,94	0,80	0,82	0,84	0,81	0,92	0,99	1,11	1,31	1,39	1,32	1,45	1,56	1,00	1,52	1,99	1,38							
Усть-Чорна	44034	524	1,12	0,92	1,25	1,12	1,12	0,94	0,83	0,79	0,77	0,75	0,78	0,77	0,66	0,72	0,75	0,80	0,81	0,73	0,72	0,78	0,88	0,91	0,98	1,04	0,73	1,20	0,91	0,72		
Хуст М	33638	164		1,01	0,99	1,17	0,93	0,91	0,87	0,86	0,81	0,76	0,84	0,81	0,81	0,85	0,78	0,78	0,76	0,72	0,64	0,82	0,86	0,57	0,63	1,49						
Чорноголова	44120	261	1,41	1,08	0,90	0,97	0,93	0,99	0,91	0,89	0,80	0,75	0,74	0,75	0,82	0,80	0,87	0,88	0,77	0,71	0,91	0,93	0,87	0,69	0,84	0,47						
Чоп	44023	109		0,72	0,89	0,91	0,84	0,81	0,85	0,88	0,82	0,72	0,77	0,84	0,93	1,07	1,15	1,19	1,00	1,07	0,80	0,88	0,75	0,93								
Шаланки	44080	121		1,05	1,06	0,94	0,85	0,86	0,69	0,91	0,76	0,69	0,74	0,86	0,85	0,81	0,96	0,82	0,82	0,54	0,55	0,68	0,91	0,69								
Ясіня	44025	660	0,81	1,00	0,77	0,84	0,81	0,72	0,67	0,64	0,49	0,52	0,57	0,68	0,66	0,78	0,84	0,83	0,77	0,72	0,57	0,71	0,65	0,74	0,62	0,81	0,88	0,76		0,41		0,43
Басейн р. Дністра																																
Бережани	81205	300	0,99	1,22	1,09	1,08	0,88	0,87	0,96	0,79	0,79	0,87	0,85	0,82	0,85	0,89	0,82	0,86	0,81	0,75	0,71	0,83	0,81	0,89	0,87	1,13	0,96	0,78	0,49	1,41		
Боднарів	81178	284	1,08	1,24	1,13	0,86	0,74	1,02	0,94	0,85	0,72	0,75	0,75	0,84	0,84	0,88	1,05	0,93	0,92	0,90	0,88	0,87	1,12	1,07	1,10	1,18	1,27	0,60		1,30		
Більшівці	81184	222	0,85	1,27	0,71	0,86	0,66	0,84	0,71	0,61	0,60	0,60	0,60	0,81	0,68	0,88	0,88	0,95	0,87	0,88	0,99	0,95	1,19	1,10	0,85	0,65		0,66				
Букачівці	81156	229	0,93	0,89	0,90	0,80	0,71	0,86	0,85	0,67	0,62	0,53	0,68	0,62	0,75	0,75	0,93	0,95	0,78	0,79	0,87	0,77	0,83	1,05	0,62	0,74		0,44		0,71		
Бучач	81215	270	1,06	1,12	1,16	1,10	0,99	1,00	0,87	0,84	0,68	0,76	0,80	0,85	0,86	0,90	0,90	0,92	0,84	0,85	0,75	0,86	0,79	1,04	0,42	0,86	0,94	0,78	0,79			
Верхнє Синьовидне	81108	377	1,62	1,58	1,27	1,01	0,93	1,05	0,88	1,00	0,75	0,76	0,82	0,87	0,95	0,88	1,08	0,95	1,03	0,89	0,75	0,76	0,69	0,76	0,49	0,97		0,47	0,78			
Велика Березовиця	81219	299	0,67	1,63	1,00	0,85	0,64	0,71	0,76	0,63	0,75	0,77	0,79	0,87	0,86	0,84	0,79	0,85	0,83	0,77	0,57	0,81	0,78	0,71	0,83	1,08	1,10	0,84				
Волочиськ	81232	277	0,71	1,36	0,87	1,27	0,71	0,88	0,87	0,81	0,86	0,91	0,89	0,80	0,83	0,77	0,81	0,90	0,88	0,77	0,69	0,78	0,73	0,83	0,82	1,39	1,35	0,88				

Станція (пост)	Код	Висота абс., м	місяці																																
			11			12			1					2					3					4											
			10	20	30	10	20	31	5	10	15	20	25	31	5	10	15	20	25	28	5	10	15	20	25	31	5	10	15	20	25	30			
Галич	81033	217	1,12	1,23	0,89	1,01	0,88	0,94	0,83	0,95	0,67	0,72	0,78	0,78	0,76	0,87	0,89	0,89	0,92	0,95	1,03	0,96	1,01	0,81	0,78	1,24	1,10	0,94	0,61						
Гошів	81151	381	1,11	1,08	1,12	0,77	0,80	0,91	1,02	0,93	0,65	0,81	0,84	0,93	0,90	0,84	1,11	0,92	0,98	0,90	0,84	0,91	0,67	1,15	0,80	1,46	0,68	1,14	1,03	1,13	0,65				
Гута	81199	642	1,23	0,83	1,07	0,90	0,82	0,78	0,79	0,75	0,71	0,71	0,65	0,74	0,81	0,84	0,92	0,94	0,76	0,75	0,65	0,73	0,81	0,76	0,87	0,75	0,72	0,99	0,68	1,01	0,74				
Долина	33524	470	1,27	1,19	0,99	0,72	0,90	1,03	1,15	1,14	0,88	0,90	0,79	0,85	0,88	1,06	1,09	0,84	0,89	0,83	0,82	0,76	1,16	1,06	0,74	1,21	1,13	1,01	1,09	0,94	0,80	0,54			
Дрогобицьк АМСЦ	33398	275	1,45	1,00	1,09	0,93	1,26	0,83	1,06	0,99	0,80	0,74	0,90	0,80	0,98	0,89	0,87	0,86	0,89	0,95	0,89	0,91	1,36	1,12	1,33	1,04	1,84	1,45	0,35	1,00	0,71				
Жванець	81923	110	0,28	0,61	0,69	0,67	0,76	0,75	0,70	0,73	0,83	0,82	0,84	0,82	0,91	0,86	0,75	0,85	0,72	0,72	0,81	0,79	0,90	0,86	0,75	1,14	0,46	0,90							
Журавне	81030	241	1,38	1,23	0,91	1,08	0,94	0,98	0,82	0,71	0,64	0,74	0,62	0,73	0,94	0,71	0,76	0,69	0,76	0,67	0,83	0,96	1,12	1,42	1,10	0,71									
Завалля	81219	141	1,08	1,09	1,03	1,20	1,14	0,91	1,29	1,10	0,92	0,83	0,78	0,77	0,78	0,80	0,80	0,75	1,14	1,24	1,14	0,96	0,99	0,95	0,75	1,07	0,28								
Задарів	81206	219	0,91	1,39	1,06	0,95	0,88	0,87	0,79	0,82	0,74	0,74	0,81	0,74	0,75	0,72	0,81	0,86	0,86	0,93	0,98	0,95	1,04	0,86	1,07	0,88	1,26								
Заліщики	81041	149	1,28	0,98	0,97	0,91	0,88	0,87	0,80	0,92	0,77	0,75	0,75	0,81	0,71	0,81	0,70	0,76	0,74	0,79	0,89	0,82	0,85	0,93	0,82	1,01	0,60	0,49							
Зарічне	81147	282	0,84	1,04	1,12	0,91	0,79	1,00	0,90	0,79	0,63	0,65	0,86	0,75	0,96	0,83	1,01	0,96	0,87	0,98	0,82	0,82	0,89	1,02	0,92	1,20	0,00	0,78	1,18	0,28	1,41				
Зіньків	81250	214	1,24	1,49	1,15	0,90	0,99	0,89	0,74	0,85	0,66	0,84	0,69	0,70	0,70	0,74	0,66	0,70	0,63	0,73	0,83	0,68	0,73	0,63	1,04	1,72	0,47								
Івано-Франківськ АМСЦ	33526	275	1,72	0,84	0,84	0,82	0,75	0,94	0,93	0,99	0,64	0,84	0,80	0,99	0,97	1,02	0,90	1,02	0,98	1,06	1,16	1,10	1,33	1,25	0,89	1,45	1,13	1,12	0,81						
Кам'янець Подільський	33548	217	1,21	1,47	0,84	0,97	1,00	0,78	0,99	1,03	1,02	1,00	1,00	0,92	0,89	0,88	0,86	0,90	1,04	0,96	0,86	1,02	1,17	1,20	1,24	1,20	0,61	0,61	0,94			0,47			
Каплиці	81213	330	0,79	1,21	0,89	1,03	0,71	0,88	0,77	0,69	0,69	0,77	0,82	0,86	0,84	0,85	0,77	0,88	0,85	0,78	0,72	0,78	0,67	0,76	0,52	0,92	0,66	0,94							
Комарне	81085	263	1,19	0,59	0,97	1,21	0,77	0,77	0,65	0,61	0,56	0,82	0,82	0,71	0,78	0,70	0,75	0,99	0,87	0,85	0,89	0,79	1,10	0,92	0,81	1,14	0,47	0,00							
Коропець	81210	205	0,77	0,93	0,68	0,86	0,61	0,76	0,73	0,75	0,66	0,68	0,69	0,69	0,78	0,74	0,78	0,83	0,80	0,89	0,88	0,88	0,74	1,03	0,86	1,09	1,41	0,46							
Кугаївці	81241	263	1,00	1,39	0,80	0,90	0,73	0,91	0,72	0,75	0,79	0,81	0,79	0,78	0,85	0,91	0,79	0,80	0,81	0,80	0,77	0,76	0,79	0,85	0,91	1,27	0,70	0,69							
Кудіївці	81261	264	0,96	1,25	1,05	0,90	0,91	0,87	0,81	0,81	0,76	0,81	0,78	0,90	0,88	0,73	0,85	0,80	0,84	0,85	0,80	0,84	0,84	0,86	1,07	1,27	1,40	0,00							
Купин	81243	235	0,97	1,27	0,78	0,71	0,89	0,78	0,97	0,79	0,84	0,86	0,88	0,90	0,80	0,71	0,67	0,67	0,67	0,69	0,67	0,71	0,63	0,83	0,80	0,78	0,89	0,47	0,47						
Ластівці	81242	143	1,31	1,19	1,09	0,85	0,79	0,79	0,80	0,83	0,80	0,89	0,87	0,88	0,97	0,98	0,88	0,90	0,88	0,98	0,97	0,88	0,92	0,96	0,95	0,76	0,24	1,03							
Луки	81080	274	0,61	1,11	1,00	0,90	0,92	0,70	0,65	0,62	0,63	0,70	0,68	0,69	0,74	0,81	0,74	0,95	1,02	1,09	1,07	0,85	1,18	1,03	1,12	1,09	1,43								
Львів АМСЦ	33393	319	2,07	0,94	0,96	0,93	1,04	0,81	0,72	0,69	0,87	0,93	1,16	0,95	0,98	0,93	0,89	0,89	0,92	0,91	0,93	1,01	1,07	1,23	1,00	1,12	0,86	0,98	1,31	1,03					
Мала Слобідка	81245	154	1,03	1,81	1,18	0,86	0,91	1,18	1,36	1,46	1,14	1,16	1,11	1,04	0,94	0,78	0,79	0,74	0,60	0,83	1,00	0,86	1,00	1,17	1,17	0,93	0,71								
Магіків	81245	154	1,00	1,08	0,89	0,79	0,71	0,64	0,59	0,59	0,53	0,61	0,56	0,60	0,58	0,61	0,71	0,77	0,73	0,73	0,60	0,59	0,67	0,63	0,83	0,87	1,00	0,75	0,79	0,71	0,82				
Мислівка	81140	690	0,92	0,78	0,83	0,71	0,62	0,75	0,76	0,65	0,49	0,62	0,63	0,69	0,68	0,80	0,86	0,88	0,81	0,75	0,72	0,68	0,79	0,76	0,77	0,74	1,00	1,11	0,88	1,04	1,00	1,01			
Нижнів	81036	198	0,91	1,44	1,24	0,97	0,94	1,05	1,03	1,08	0,87	0,90	0,94	0,94	0,91	0,94	1,01	1,13	1,05	0,96	1,05	1,05	1,04	1,14	0,97	1,42	1,11	1,41							
Нова Ушиця	33557	292	0,94	1,26	1,24	1,04	0,84	0,79	0,87	0,88	0,85	0,97	0,98	0,95	0,87	0,79	0,88	0,84	0,80	0,82	0,78	0,92	0,98	1,19	1,11	1,23	0,53	0,71	1,20						
Озимина	81087	280	0,80	1,29	1,23	0,80	0,99	0,84	0,93	0,83	0,75	0,95	0,74	1,00	0,89	0,86	0,86	0,98	0,93	0,97	1,07	0,93	1,30	1,29	0,36	1,24									
Осмолода	81161	714	1,46	0,85	1,07	0,80	0,70	0,94	0,96	0,73	0,67	0,72	0,74	0,70	0,74	0,87	1,17	1,04	0,97	0,87	0,65	0,73	0,62	0,87	0,78	0,50	0,93	1,25	0,59	0,79	0,77				
Пасічна	81191	539	0,63	0,73	0,81	0,86	0,90	0,84	1,00	0,78	0,79	0,68	0,82	0,87	0,70	0,81	1,08	0,94	0,80	0,66	0,80	0,73	0,85	0,79	0,87	0,90	0,95	0,95	0,96	0,80					
Перевозець	81169	245	0,96	1,33	1,02	1,00	0,99	1,29	1,10	0,98	0,82	0,77	0,96	0,96	0,99	1,00	1,05	0,98	0,89	0,99	1,06	0,98	1,05	1,11	0,81	1,26	0,83	0,62							
Підгайці	81209	332	0,85	1,26	0,98	0,90	0,79	0,82	0,68	0,73	0,69	0,73	0,76	0,78	0,76	0,70	0,79	0,94	0,84	0,78	0,70	0,77	0,73	0,89	0,66	1,36	0,95	0,96							
Риків	81469	629	1,36	0,88	0,90	1,17	0,70	0,77	0,95	0,62	0,62	0,74	0,69	0,74	0,67	0,62	0,69	0,75	0,80	0,85	0,67	0,73	0,66	0,66	0,82	1,19	1,26	1,16	0,98	0,78	1,34	0,87			

Станція (пост)	Код	Висота аБС., м	місяці																																		
			11			12			1					2					3					4													
			10	20	30	10	20	31	5	10	15	20	25	31	5	10	15	20	25	28	5	10	15	20	25	31	5	10	15	20	25	30					
Роздол	81028	244	0,87	0,70	1,00	1,03	1,01	0,93	0,88	0,66	0,71	0,98	0,87	0,87	0,85	0,78	0,93	0,97	0,82	0,69	0,78	1,00	0,86	1,03	1,14	0,94	1,41	0,75									
Самбір	81017	296	1,06	1,08	0,99	1,13	1,17	0,82	0,95	0,84	0,82	0,81	0,87	0,88	0,91	0,88	1,02	0,78	0,90	0,89	0,91	0,92	1,13	0,88	0,97	0,95	0,20		0,47	0,51							
Святослав	81129	481	1,10	1,13	1,00	0,84	0,75	0,74	0,77	0,72	0,67	0,74	0,74	0,65	0,67	0,86	0,87	0,78	0,77	0,62	0,58	0,75	0,66	0,79	0,72	0,86	1,70	1,41	1,20	0,95	0,40	0,96					
Сколе	81120	456	1,23	0,78	0,96	0,76	0,68	0,75	0,75	0,78	0,73	0,89	0,82	0,77	0,95	1,04	0,94	0,91	0,99	0,91	0,72	0,68	0,73	0,90	0,97	0,77	0,92	1,09	0,55	0,81	1,21						
Славське	33516	596	1,27	0,87	1,02	0,86	0,81	0,86	0,74	0,75	0,66	0,67	0,68	0,76	0,70	0,68	0,84	0,83	0,77	0,76	0,71	0,85	0,75	0,89	0,93	1,13	0,89	1,40	0,60	0,62	1,22	0,43					
Спас	81172	424	1,25	1,15	1,30	0,76	0,81	1,02	1,13	0,98	0,88	0,79	0,76	0,79	0,85	0,84	1,15	0,96	0,97	0,93	0,81	0,85	1,05	0,93	0,69	1,32	0,88	1,42	1,08	0,98							
Стрільки	81015	456	1,02	1,06	0,86	0,86	0,78	0,65	0,72	0,64	0,70	0,76	0,71	0,91	0,69	0,75	0,82	0,80	0,66	0,67	0,75	0,84	0,80	0,94	0,82	1,25	0,42	0,80	0,77	0,96			0,47				
Стрільківці	81230	182	0,70	0,71	0,79	0,94	0,87	0,79	0,77	0,86	0,73	0,75	0,79	0,85	0,76	0,83	0,75	0,81	0,78	0,78	0,84	0,76	0,58	0,65	0,55	0,89	0,61	0,57									
Стрий	33513	296	1,43	1,16	1,16	0,88	0,98	0,97	0,93	0,99	0,66	0,78	0,66	0,79	0,91	0,86	0,95	0,95	0,85	0,76	0,85	0,73	1,32	1,23	1,11	1,21	0,88	1,35	0,58	0,89	1,21	0,00					
Тернопіль АМСЦ	33415	321	1,06	1,36	1,06	0,97	0,80	0,78	0,91	0,78	0,88	1,05	0,99	0,98	0,98	0,96	0,88	0,92	0,93	0,79	0,81	0,95	1,01	1,11	0,76	0,99	1,02	1,16	0,71	0,75							
Тисів	81152	423	1,46	1,13	1,16	0,97	0,79	1,22	1,02	1,01	0,90	0,95	0,90	1,06	1,07	0,97	1,11	0,94	0,97	0,82	0,85	0,99	0,98	0,97	0,57	1,08		1,41	0,00		0,28						
Тисмениця	81197	247	1,04	1,23	1,08	0,70	0,66	0,95	0,87	0,72	0,72	0,68	0,66	0,67	0,75	0,90	0,93	0,88	1,00	0,90	0,88	0,86	0,90	0,78	0,76	0,62	0,90	0,65									
Томашевці	81434	260	1,05	0,77	0,91	0,84	0,81	0,97	0,88	0,83	0,75	0,61	0,74	0,69	0,79	0,63	0,65	0,85	0,69	0,95	0,82	0,55	0,82	0,78	0,44	1,78											
Гурка	33511	594	1,45	0,88	0,90	0,80	0,82	0,86	0,84	0,78	0,75	0,85	0,71	0,75	0,74	0,78	0,89	0,82	0,80	0,77	0,67	0,91	0,93	1,04	1,18	1,20	1,41	1,16	1,05	1,19	0,82	0,81					
Гухля	81126	543	0,74	0,88	0,94	0,69	0,66	0,64	0,71	0,68	0,64	0,70	0,66	0,72	0,72	0,83	0,84	0,80	0,68	0,71	0,66	0,77	0,78	0,91	0,88	0,75	0,69	0,81	0,55	0,71	1,26	0,39					
Хирів	81078	351	0,80	0,75	0,85	0,83	1,07	0,73	0,77	0,64	0,80	0,80	0,86	0,64	0,84	0,78	0,73	0,70	0,65	0,68	0,70	0,74	0,79	0,63	0,67	1,27	0,45	0,16	0,85	0,58							
Цибулівка	81244	135	0,59	1,00	0,98	0,82	0,73	0,73	0,78	0,89	0,89	0,92	0,80	0,84	0,82	0,70	0,87	0,73	0,79	0,64	0,69	0,78	0,74	0,90	0,96	1,14	1,02	0,62									
Чернівці	81471	277	1,44	1,46	0,81	0,67	1,04	1,00	0,95	0,75	0,89	0,98	0,91	0,82	0,80	0,70	1,08	1,08	1,01	1,11	1,05	1,01	1,55	1,63		1,73		0,47									
Чортків	33536	320	1,25	1,36	0,92	0,84	0,80	0,81	0,87	0,89	0,87	0,88	0,85	0,83	0,77	0,79	0,93	0,89	0,84	0,78	0,72	0,82	0,83	1,01	0,98	1,04	0,65	0,59	0,78	0,38							
Щирець	81097	265	1,40	1,12	1,10	1,29	1,19	0,87	0,84	0,76	0,79	0,87	0,96	0,91	0,98	0,82	0,93	1,16	1,01	0,78	0,99	1,10	1,06	0,91	0,74	1,00											
Басейн р. Прута																																					
Буярський	42177	478	1,52	1,08	0,85	1,08	1,09	0,78	1,15	1,16	0,93	0,82	0,93	0,79	0,76	0,94	1,16	1,09	1,11	1,09	1,44	1,08	1,50	1,08	1,31	0,95	0,75	0,96	0,30	0,67							
Верхній Ясенів	42203	581		0,07	0,25	1,55	0,36	0,75	0,69	0,65	0,83	0,66	0,49	0,58	0,38	0,80	1,16	0,20	0,74	0,77	0,95	0,96			0,55												
Верховина	42198	620	1,23	0,63	1,00	0,78	0,84	0,86	0,98	0,82	0,77	0,69	0,68	0,76	0,75	0,81	0,73	0,77	0,78	0,74	0,79	0,97	0,97	1,06	0,92	1,06	0,75	0,53	0,87	0,54	0,20						
Ворохта	42249	915	0,91	0,74	0,86	0,85	0,66	0,79	0,72	0,63	0,64	0,64	0,55	0,61	0,52	0,66	0,71	0,64	0,55	0,59	0,54	0,60	0,65	0,57	0,58	0,71	0,84	0,74	0,54	0,92	0,80	0,51					
Дора	42176	491	1,17	0,87	1,16	0,84	0,73	0,89	0,88	0,91	0,77	0,74	0,72	0,78	0,92	0,81	1,03	0,84	0,79	0,83	0,86	0,86	0,95	1,05	0,94	1,07	1,13	1,58	1,03	0,43							
Льбці	42201	714	1,05	0,82	0,74	0,83	0,76	0,77	0,77	0,64	0,62	0,66	0,63	0,75	0,67	0,72	0,74	0,77	0,75	0,67	0,69	0,74	0,76	0,74	0,64	0,92	0,85	0,90	0,73	1,02	0,39						
Коломия	42140	295	1,15	0,72	1,14	0,82	0,83	0,86	0,93	0,98	0,81	0,83	0,76	0,84	0,87	0,84	0,84	0,84	0,89	0,85	0,95	0,93	1,21	0,99	0,82	1,24	0,57	0,50		0,00							
Кременці (Татарів)	42136	648	1,15	0,79	0,90	0,81	0,57	0,79	0,78	0,71	0,68	0,73	0,67	0,71	0,77	0,75	0,86	0,83	0,81	0,69	0,70	0,66	0,79	0,72	0,88	0,76	0,66	1,16	0,69	1,14	1,36	0,39					
Кути	42191	336	1,79	1,11	0,94	1,06	1,06	1,11	1,24	0,99	0,96	0,91	0,92	0,94	0,85	0,85	0,88	0,93	0,90	0,85	1,00	0,85	1,01	0,94	0,56	0,66	0,95	0,58	0,22								
Любківці	42253	235	1,41	1,35	1,23	1,47	1,34	1,09	0,92	0,81	0,70	0,78	1,25	0,94	1,15	1,16	1,10	1,18	1,04	1,07	1,20	1,33	1,49	1,69	2,02	1,41	0,85										
Пожежевська	33966	1450	1,16	0,86	0,89	0,74	0,70	0,68	0,61	0,47	0,48	0,46	0,45	0,41	0,46	0,43	0,48	0,41	0,45	0,41	0,42	0,45	0,46	0,51	0,49	0,53	0,57	0,64	0,58	0,84	0,90	1,03					
Поток	42248	594	1,31	0,75	1,05	1,03	0,91	0,87	1,05	0,88	0,81	0,70	0,76	0,72	0,70	0,87	1,17	0,97	0,76	0,67	1,02	0,94	0,92	0,94	0,80	1,22		1,55	1,00	0,53							
Путила	42202	622	1,35	1,48	1,30	1,13	0,94	0,89	1,00	0,83	0,71	0,74	0,63	0,73	0,77	0,80	0,91	0,82	0,80	0,68	0,77	0,71	0,85	0,95	0,98	1,09	0,91	1,56	1,62	2,13	0,72	1,12					
Устеріки	42147	479	1,24	0,79	0,97	1,02	0,84	0,94	1,06	0,90	0,86	0,83	0,92	0,88	1,03	1,02	1,06	0,93	0,91	0,85	1,02	1,17	1,18	1,08	1,07	0,95	0,46	0,74	1,34	1,42	0,43						
Чернівці	33658	242	0,52	1,30	0,97	1,05	0,97	1,02	1,07	1,09	1,09	1,06	0,99	0,96	0,94	0,90	1,06	0,99	1,04	0,92	0,95	0,94	1,11	1,25	1,39	1,39	0,53	0,94	1,41								

Станція (пост)	Код	Висота абс., м	місяці																													
			11			12			1					2					3					4								
			10	20	30	10	20	31	5	10	15	20	25	31	5	10	15	20	25	28	5	10	15	20	25	31	5	10	15	20	25	30
АМСЦ																																
Яблуниця	42194	601	0,93	0,81	1,10	0,65	0,79	0,78	0,85	0,75	0,63	0,78	0,81	0,80	0,67	0,71	0,85	0,74	0,65	0,74	0,79	1,04	0,97	0,89	0,68	1,03	1,15	0,87	0,43	0,70	1,16	0,87
Ясенів	42203	604	1,82	0,72	0,92	0,84	0,90	0,88	1,17	0,81	0,72	0,84	0,90	0,79	0,58	0,80	0,96	0,89	0,88	0,68	0,85	1,03	0,88	1,01	0,97	1,00	1,25	1,40	0,90	0,78	0,94	
Буярський	42177	478	1,52	1,08	0,85	1,08	1,09	0,78	1,15	1,16	0,93	0,82	0,93	0,79	0,76	0,94	1,16	1,09	1,11	1,09	1,44	1,08	1,50	1,08	1,31	0,95	0,75	0,96	0,30	0,67		
Верхній Ясенів	42203	581		0,07	0,25	1,55	0,36	0,75	0,69	0,65	0,83	0,66	0,49	0,58	0,38	0,80	1,16	0,20	0,74	0,77	0,95	0,96			0,55							
Басейн р. Сирета																																
Банілів	42000	477								0,95		0,76		0,92		0,95	0,86		0,85		0,06											
Лопушна	42417	553	0,64	1,09	0,76	0,78	0,58	0,88	1,26	0,84	0,80	0,72	0,69	0,69	0,70	0,82	0,77	0,70	0,68	0,62	0,75	0,81	0,79	0,90	0,82	0,92	0,67	1,07	0,58	0,88	0,46	
Петрівці	42000	346					1,47	1,21		1,20		0,98		1,91		0,16		0,98		0,95		0,90		1,48								
Селятин	33657	762	1,15	0,82	0,82	0,72	0,66	0,70	0,69	0,63	0,57	0,54	0,55	0,63	0,58	0,58	0,65	0,57	0,54	0,57	0,62	0,62	0,51	0,64	0,57	0,73	0,60	0,85	0,83	0,97	0,56	0,57
Сторожинець	42130	356	0,99	0,87	0,65	0,68	0,91	0,83	0,84	0,84	0,80	0,79	0,79	0,79	0,76	0,81	0,80	0,81	0,92	0,83	0,74	0,76	0,91	0,73	0,69	0,95	1,08	0,40				
Басейн р. Вісли																																
Мостиська	33391	232	1,20	0,85	0,80	0,95	1,04	0,87	0,86	0,77	0,72	1,08	1,05	0,95	0,89	0,76	0,88	0,94	0,98	0,91	1,06	1,00	1,00	1,07	0,61	1,57		0,35				
Яворів	33392	245	0,33	0,79	0,87	0,88	0,89	0,65	0,58	0,66	0,68	0,73	0,75	0,77	0,71	0,74	0,70	0,81	0,91	0,84	0,98	0,95	0,85	0,87	0,79	0,90	0,65	0,87	0,71			

Таблиця 1.1.2. Максимальна багаторічна за холодний період висота снігового покриву (h_{\max} , см) різної імовірності за даними маршрутних снігозйомок на станціях та постах

Станція (пост)	Код	Найбільша висота снігового покриву, см			Коефіцієнт варіації C_v , h max	Коефіцієнт асиметрії C_s , h max	Імовірність, %									
		серед.	max	min			1	5	10	25	50	75	90	95	99	
Басейн р. Тиси																
Берегово	33634	19	54	5	0,56	1,24	64	49	52	31	21	13	8	5	3	
Великий Березний	44110	30	68	12	0,48	1,25	92	70	60	44	31	21	14	12	10	
Великий Бичків	44010	28	87	8	0,57	1,62	105	75	62	42	27	17	11	10	7	
Велика Добрань	44000	18	36	11	0,41	1,38	54	40	33	24	17	13	11	10	9	
Верхній Бистрий	44050	33	46	15	0,36	-0,56	51	49	48	44	35	23	10	10	0	
Верхня Грабовниця	44110	38	93	12	0,45	0,83	104	79	68	51	36	24	16	13	10	
Виллок	44019	20	49	3	0,56	0,58	62	47	40	30	19	11	5	3	0	
Воловець	44000	28	62	7	0,56	0,60	80	62	54	41	29	18	9	7	5	
Волосянка	44000	40	60	13	0,40	-0,37	69	66	63	56	44	27	8	0	0	
Ділове	44000	35	101	11	0,54	1,57	120	85	70	49	31	20	15	12	9	
Довге	44079	33	97	7	0,55	1,57	120	85	70	49	31	20	15	12	9	
Дубове	44399	53	146	14	0,53	1,13	163	121	102	74	49	31	21	17	13	
Жорнава	44108	39	88	15	0,49	0,83	108	86	76	59	43	29	19	16	14	
Зарічеве	44113	25	65	9	0,53	1,15	78	59	50	37	26	17	11	10	8	
Зняцеве	44100	23	65	4	0,59	1,25	79	57	48	33	22	14	8	6	3	
Іршава	44083	33	68	5	0,56	0,68	90	69	59	43	28	15	9	8	4	
Керецьки	44000	33	76	9	0,49	0,54	98	76	67	51	37	24	15	10	4	
Колочава	44046	57	134	20	0,46	1,05	159	117	99	73	51	35	26	22	18	
Косівська Поляна	44031	44	140	13	0,69	1,62	182	124	100	66	48	21	15	14	12	
Красне	44000	45	70	11	0,44	0,20	94	79	72	58	45	32	20	14	2	
Лопухово	44000	39	68	11	0,45	0,40	85	70	62	50	38	26	18	12	4	
Луги	44028	46	108	15	0,46	0,92	127	96	82	62	43	30	21	18	14	
Майдан	44062	30	73	11	0,55	1,12	103	73	60	42	26	16	12	11	10	
Міжгір'я (Волове)	44051	33	119	11	0,57	2,03	119	83	70	50	33	21	14	12	10	
Мукачеве	44090	26	55	9	0,40	0,05	74	56	49	36	25	16	10	8	4	
Нересниця	44036	37	125	10	0,58	1,55	133	99	83	60	39	23	15	12	10	
Нижній Бистрий	44053	46	86	14	0,47	0,30	90	85	78	62	45	30	19	14	1	
Нижні Ворота	33517	36	116	11	0,54	1,59	120	86	72	50	30	21	15	14	11	
Нижній Студений	44073	41	144	12	0,55	1,87	142	99	81	68	39	24	17	14	11	
Острика	44000	62	111	17	0,46	0,05	140	116	104	84	62	40	21	10	0	
Перечин	44000	21	42	9	0,41	0,59	56	43	38	29	22	15	11	9	5	
Плаї	33515	69	153	24	0,34	1,31	165	129	113	88	64	50	44	36	22	
Підполоззя	44085	32	101	6	0,57	1,37	106	77	65	46	30	18	13	9	4	
Поляна	44098	35	97	10	0,56	0,91	114	87	75	55	38	24	15	12	9	
Прислоп М	44000	70	112	25	0,39	-0,06	138	119	110	92	73	53	34	24	3	
Прислоп Х	44000	55	67	31	0,29	-1,75	82	80	77	69	55	41	33	30	28	
Рахів	33647	37	104	10	0,60	1,31	133	95	78	54	22	14	11	9	4	
Репинне	44064	39	65	10	0,49	-0,25	88	75	68	55	40	23	6	0	0	
Руська Мокра	44038	65	180	17	0,49	1,16	185	140	120	88	60	39	26	21	8	
Свалява	44087	30	104	6	0,61	1,56	103	75	63	45	38	18	11	9	4	
Симер	44124	25	84	4	0,64	1,65	94	69	57	40	25	14	7	4	2	
Синевир	44000	50	92	10	0,54	0,04	130	101	88	67	45	25	12	8	5	
Середнє	44000	23	50	7	0,48	0,62	67	51	44	32	22	15	10	8	6	
Тур'я Поляна	44121	34	74	8	0,54	0,62	101	77	66	49	33	20	12	9	6	
Тур'я-Ремети	44000	29	48	17	0,37	0,69	80	61	51	37	26	20	17	16	15	
Тячів	44103	28	61	3	0,47	0,91	74	68	51	39	28	18	11	8	3	
Ужгород АМСЦ	33631	22	86	8	0,59	2,39	88	63	52	36	23	15	10	9	7	
Усть-Чорна	44034	59	165	13	0,55	1,05	180	135	116	85	59	37	23	19	12	

Станція (пост)	Код	Найбільша висота снігового покриву, см			Коефіцієнт варіації C_s/h max	Коефіцієнт асиметрії C_s/h max	Імовірність, %								
		серед.	max	min			1	5	10	25	50	75	90	95	99
Хуст М	33638	34	69	5	0,51	0,45	72	68	66	48	34	22	12	8	72
Чорноголова	44120	30	72	5	0,53	0,70	85	66	58	44	30	19	10	6	4
Чоп	44023	19	78	3	0,70	2,35	91	62	50	29	18	9	5	4	2
Шаланки	44080	23	50	4	0,54	0,64	54	50	43	33	22	14	8	5	2
Ясіня	44025	34	104	10	0,53	1,42	107	80	67	48	31	20	14	11	9
Басейн р. Дністра															
Бережани	81205	20	47	4	0,51	0,70	60	47	41	32	22	14	8	6	2
Боднарів	81178	25	67	3	0,56	1,01	84	62	53	38	24	14	7	5	2
Більшівці	81184	20	53	5	0,56	1,22	70	51	42	31	20	12	7	5	4
Букачівці	81156	19	45	4	0,54	0,96	52	45	40	30	19	12	7	5	2
Бучач	81215	22	63	5	0,63	1,45	89	64	53	36	22	12	6	5	4
Верхнє Синьовидне	81108	24	75	4	0,55	1,86	85	61	50	35	22	14	9	8	4
Велика Березовиця	81219	24	58	6	0,55	0,84	74	56	48	35	23	15	8	6	5
Вишків	81000	52	106	14	0,53	1,00	136	105	90	68	48	32	21	16	8
Волочиськ	81232	22	55	6	0,64	0,10	66	51	44	33	23	14	8	7	5
Галич	81033	20	52	2	0,55	0,84	63	48	42	31	20	12	6	3	0
Гошів	81151	24	80	5	0,55	1,70	88	64	53	37	23	14	10	6	4
Гута	81199	40	96	8	0,46	1,13	115	88	77	58	40	27	17	13	9
Долина	33524	25	78	5	0,53	1,79	89	63	53	37	24	14	10	7	3
Дрогобич АМСЦ	33398	23	48	4	0,47	0,29	55	46	41	33	26	16	9	7	3
Жванець	81923	19	54	2	0,63	1,07	68	50	43	31	19	11	5	3	1
Журавне	81030	20	60	3	0,69	1,08	77	55	46	32	19	10	6	4	2
Завалля	81219	17	53	2	0,72	1,21	74	52	42	28	15	8	4	3	1
Задарів	81206	20	46	4	0,51	0,72	58	46	40	30	21	13	7	5	3
Заліщики	81041	22	47	3	0,53	0,45	50	47	45	33	23	12	7	5	0
Зарічне	81147	24	59	6	0,51	0,91	68	58	50	46	25	15	10	8	4
Зіньків	81250	22	49	2	0,57	0,18	55	49	43	34	24	15	7	3	0
Івано- Франківськ АМСЦ	33526	21	68	5	0,59	1,35	84	59	47	32	20	12	7	6	4
Кам'янець Подільський	33548	26	62	5	0,50	0,85	71	60	52	40	29	19	11	8	3
Каплинці	81213	23	51	5	0,52	0,61	60	51	44	33	23	14	9	7	3
Комарне	81085	20	51	4	0,52	0,67	60	47	41	31	23	14	7	5	3
Коропець	81210	23	60	6	0,55	0,96	74	56	48	35	24	14	9	6	5
Кугайці	81241	22	58	5	0,51	0,99	67	50	42	30	20	12	8	6	4
Кудійці	81261	22	61	4	0,57	1,06	74	55	47	34	22	13	7	5	2
Купин	81243	24	59	2	0,56	0,56	72	57	49	34	25	14	6	3	2
Ластівці	81242	20	61	3	0,60	1,52	75	55	46	32	21	12	8	6	4
Луки	81080	21	76	5	0,64	1,71	83	60	50	34	21	12	8	6	4
Львів АМСЦ	33393	28	72	10	0,77	2,82	84	66	57	44	31	22	15	11	7
Майдан	81465														
Мала Слобідка	81245	19	92	2	0,77	2,82	99	68	53	33	17	9	5	4	1
Матків	81245	42	131	13	0,47	1,93	131	96	80	58	39	30	21	18	11
Мислівка	81140	38	103	14	0,42	1,44	107	81	69	52	38	27	20	18	13
Нижнів	81036	21	55	4	0,57	0,85	69	51	43	31	20	11	6	4	3
Нова Ушиця	33557	25	60	8	0,46	0,71	70	55	48	36	26	17	11	9	7
Озимина	81087	17	48	2	0,62	0,73	55	42	37	27	18	11	5	4	1
Осмолода	81161	32	94	3	0,63	1,38	124	90	74	50	30	16	9	6	2
Пасічна	81191	32	85	10	0,51	1,69	109	8	67	47	31	20	14	11	9
Перевозець	81169	21	60	3	0,66	0,94	59	45	37	27	18	10	5	3	0
Підгайці	81209	21	52	6	0,53	0,93	67	52	45	34	23	15	8	7	5
Риків	81469	52	97	13	0,44	0,44	124	99	87	69	50	34	21	15	5
Роздол	81028	22	53	6	0,63	0,96	76	58	48	34	22	12	7	6	5
Самбір	81017	19	41	6	0,48	0,68	51	43	39	32	25	19	14	12	7
Святослав	81129	39	95	13	0,46	1,27	117	87	72	52	34	23	17	15	11
Сколе	81120	32	93	12	0,52	1,59	112	83	69	49	33	21	15	13	11
Славське	33516	40	127	14	0,49	1,75	128	94	79	56	39	25	19	17	12
Спас	81172	28	89	8	0,52	2,06	97	70	58	41	26	16	12	10	6
Стрільки	81015	30	79	7	0,49	0,97	88	67	58	44	31	20	12	9	5
Стрільківці	81230	18	44	3	0,59	0,87	55	46	39	30	21	13	6	3	1
Стрий	33513	23	63	3	0,51	0,85	70	54	47	35	24	15	8	5	1

Станція (пост)	Код	Найбільша висота снігового покриву, см			Коефіцієнт варіації C_s/h max	Коефіцієнт асиметрії C_s/h max	Імовірність, %								
		серед.	max	min			1	5	10	25	50	75	90	95	99
Тернопіль АМСЦ	33415	25	78	6	0,62	1,43	98	71	58	41	26	16	10	8	5
Тисів	81152	30	90	10	0,55	1,56	102	75	63	44	29	18	13	11	10
Тисмениця	81197	23	62	3	0,55	0,91	49	36	30	29	15	9	6	4	2
Томашевці	81434	19	44	4	0,51	0,86	78	44	38	35	24	12	7	6	4
Турка	33511	30	82	12	0,44	1,26	89	68	59	45	31	21	15	12	10
Тухля	81126	38	105	14	0,50	1,64	120	93	78	55	37	25	18	17	14
Хирів	81078	27	55	5	0,47	0,57	68	54	49	39	28	19	11	7	0
Цибулівка	81244	24	62	4	0,54	0,93	74	57	49	37	25	15	8	6	2
Чернів	81471	23	58	5	0,58	1,47	85	59	48	32	19	12	8	7	5
Чортків	33536	24	64	6	0,50	1,08	80	60	50	36	23	14	9	7	5
Щирець	81097	21	54	4	0,59	0,67	68	52	44	32	21	12	6	5	3
Басейн р. Прута															
Буярський	42177	26	72	7	0,64	1,43	103	71	58	38	22	13	9	8	5
Верхній Ясенів	42000	31	44	18	0,39	0	83	62	52	39	26	17	12	10	8
Верховина	42198	26	58	8	0,43	0,86	70	54	47	35	25	17	11	9	6
Ворохта	42249	56	128	26	0,38	1,05	134	104	90	70	52	38	30	27	25
Дора	42176	30	91	5	0,52	0,36	93	67	56	43	29	18	12	9	3
Ільці	42201	34	72	12	0,43	0,71	89	79	60	46	33	23	16	13	10
Коломия	42140	21	50	3	0,49	0,77	62	57	41	31	21	13	8	6	3
Кременці (Татарів)	42136	36	87	9	0,45	0,94	128	77	66	49	33	22	14	11	8
Кути	42191	24	70	3	0,60	1,17	82	61	52	38	24	14	8	4	2
Любківці	42253	18	39	2	0,73	0,42	62	47	40	28	17	8	3	2	0
Пожежевська	33966	97	153	47	0,34	0,16	177	147	132	109	84	62	44	35	18
Поток	42248	38	81	15	0,48	0,96	110	83	71	53	37	26	19	16	15
Путила	42202	43	98	10	0,51	0,71	122	95	82	62	42	27	17	11	4
Устеріки	42147	34	72	12	0,46	0,91	90	72	62	46	33	22	16	14	11
Чернівці АМСЦ	33658	29	95	3	0,64	1,19	106	77	64	45	28	15	7	5	3
Яблуниця	42194	44	75	16	0,35	0,35	92	76	67	54	42	31	23	19	10
Ясенів	42203	41	98	15	0,69	1,44	116	86	73	54	38	25	18	16	14
Басейн р. Сирета															
Банілів	42000	26	51	8	0,52	0,90	66	51	44	34	24	16	10	8	4
Лопушна	42417	38	104	12	0,49	1,63	116	87	74	54	37	24	17	15	12
Петрівці	42000	22	51	5	0,56	1,10	60	46	39	29	20	13	8	6	3
Селятин	33657	38	80	9	0,41	0,63	92	74	64	50	36	25	17	13	7
Сторожинець	42130	29	75	4	0,57	1,03	94	71	60	44	29	18	10	7	4
Басейн р. Вісли															
Мостиська	33391	19	39	3	0,53	0,45	49	40	35	28	20	12	6	4	2
Яворів	33392	20	46	6	0,52	0,98	62	48	42	32	22	14	8	7	5

Таблиця 1.2. Середня висота снігового покриву (\bar{h} , см) на кінець місяця на снігопунктах (СП) маршрутних снігозйомок

№	Назва маршруту	№ СП	Висота СП, м абс.	Експозиція	Місяці				
					12	1	2	3	4
Басейн р. Тиси									
1	смт. Ясіня - витік р. Чорна Тиса	1	660	Сх, Зх		17	33	4	
		2	720	Зх, Сх		30	30	4	
		3	820	Пн, Пд		29	43	33	
		4	980	Пн.		51	72	59	
		5	1200	Сх.		119	95	130	
Басейн р. Ріки									
2	гирло р. Лопушна-г. Чорна Ріпа	1	502	Сх, Зх		12	39		
		2	571	Сх, Зх		9	37		
		3	690	ПнСх, ПдЗх		31	43	16	
		4	840	ПнПнСх, ПдПдСх		33	40	21	
		5	1054	ПдПдСх, ПдПдЗх		56	64	45	
		6	1280	Горизонтальний		23	31		
3	гирло р. Лопушна-г. Озерна	1	675	Пн, Пд		20	37		
		2	780	Зх		28	58	19	
		3	940-910	Пд, Зх		35	67	26	
		4	1100	Пн		67	81	61	
4	гирло р. Студений-г. Явірник	1	642	Пн,Сх,Пд,Зх		32	35	9	
		2	746	Сх,Пд,Зх		35	37	14	
		3	860	Зх, Пд		55	52	42	
		4	1000	Зх		74	71	64	
5	гирло р. Пилипець-г. Великий Верх	1	670	Пн, Сх, Пд		50	43	54	
		2	768	Пн, Сх, Пд		17	36	48	
		3	860	Пн		80	71	67	
		4	960-980	Пн, Пд		87	104	102	
		5	1090	ПдЗх, ПнСх		79	87	111	
		6	1313	Сх		45	44	89	
		7	1545	Горизонтальний		72	50		
		8	1598	Сх		25	31		

№	Назва маршруту	№ СП	Висота СП, м абс.	Експозиція	Місяці				
					12	1	2	3	4
Басейн р. Латориці									
6	с. Майдан-витік р. Латориця	1	320	ПдСх			35		
		2	360	Сх, Зх			34		
		3	370	Пн			34		
		4	450	Горизонтальний			38		
		5	480	Зх			35		
		6	530	Зх			37		
		7	560	Сх, Зх			38		
		8	620	Пн			42		
		9	860	Пд		11	59		
Басейн р. Ужа									
7	смт. Великий Березний-витік р. Уж	1	220	Сх, Зх			19		
		2	240	Пн			29		
		3	290	Сх, Зх			23		
		4	320	Сх, Зх			54		
		5	370	Пн, Пд			30		
		6	410	Пд, Пн			38		
		7	500	Сх, Пн			37		
		8	600	Пд			43		
		9	750	ПдЗх			42		
		10	910	Зх			70		
Басейн р. Пруга									
8	с. Татарів-г. Пожежевська	1	660	Сх, Зх		6	17	18	
		2	740	Пн, Пд		6	22	16	
		3	820	ПнСх		34	34	30	
		4	920	ПнЗх		30	49	41	
		5	1100	Пн		85	83	87	
		6	1270	ПдПдЗх		72	87	110	
		7	1380	Сх		92	136	131	
		8	1450	ПнСх		50	66	54	
Басейн р. Чорного Черемоша									

№	Назва маршруту	№ СП	Висота СП, м абс.	Експозиція	Місяці				
					12	1	2	3	4
9	смт. Верховина - витік р. Чорний Черемош	1	600	Сх, Зх		17	10	17	
		2	670	Сх, Зх		15	9	17	
		3	720	Сх, Зх		15	13	18	
		4	750	Горизонтальний		18	11	20	
		5	780	Сх, Зх		16	10	30	
		6	830	ПдСх, ПнЗх		21	9	30	
		7	860	Гориз., ПнЗх		22	28	27	
		8	900	ПдЗх, ПнСх		27	38	37	
		9	1010	Сх		37	45	54	
		10	1080	Горизонтальний		51	49	56	
		11	1160	Горизонтальний		71	55	66	
		12	1220	ПдСх		74	72	83	
Басейн р. Стрия									
10	с. Матків-витік р.Стрий	1	660	Сх, Зх		5	33	26	
		2	700	СхПнСх		11	35	31	
		3	740	ПнСх,ПдСх		38	35	39	
		4	770	Сх, Зх		35	57	48	
		5	810	ПнПнЗх, ПдПдСх		33	62	53	
		6	920	Зх		77	87	56	
		7	1050	Зх		68	65	62	
Басейн р. Опора									
11	с. Славське - витік р.Опір	1	610	ПнЗх		37	24	16	
		2	650	Пн		50	23	19	
		3	690	Сх		26	28	28	
		4	800	ЗхПнЗх		29	30	41	
		5	950	Пн		39	37	49	
		6	1050	ПнСх		54	41	55	
Басейн р. Лімниця									
12	с. Осмолода - витік р.Лімниця	1	710	Сх			12		
		2	780	Сх			10		
		3	830	Сх			32	25	
		4	900	Сх,Зх			44	37	

№	Назва маршруту	№ СП	Висота СП, м абс.	Експозиція	Місяці				
					12	1	2	3	4
	с. Осмолода - витік р.Лімниця	5	960	Пн			52	30	
		6	1030	СхПдСх			71	40	
		7	1120	ПнПнСх			80	59	
Басейн р. Бистриці Солотвинської									
13	с. Гута – витік р. Бистриця Солотвинська	1	640	Сх,Зх			20		
		2	720	СхПдСх		3	16	7	
		3	800	Сх		20	18	11	
		4	860	СхПнСх		40	32	21	
		5	1000	СхПнСх		67	47	38	
		6	1100	СхПнСх		94	63	57	
Басейн р. Бистриці Надвірнянської									
14	с. Пасічна -витік р. Бистриця Надвірнянська - струм.Розчинець	1	550	ПдСх, ПнЗх		9	22	9	
		2	610	ПнЗх		13	25	12	
		3	700	Гориз., Пн		8	31	11	
		4	760	Зх, Сх		25	35	15	
		5	800	Сх		29	42	21	
		6	850	Горизонтальний		40	51	31	
		7	910	Зх		45	51	58	
		8	1040	Сх		54	61	71	
		9	1120	ПнСх		67	77	80	

Таблиця 1.2.1. Середнє квадратичне відхилення від норми (σ_h , см) і коефіцієнт варіації (Cv_h) висоти снігового покриву на кінець місяця на снігопунктах (СП) маршрутних снігозйомок

№	Висота СП, м абс.	Номер СП, експозиція	Місяці									
			12		1		2		3		4	
			σ_h	Cv_h	σ_h	Cv_h	σ_h	Cv_h	σ_h	Cv_h	σ_h	Cv_h
106100126 Басейн р. Тиси												
1	660	1 Сх, Зх					28	0,83				
	720	2 Зх, Сх					26	0,86				
	820	3 Пн, Пд					28	0,65				
	980	4 Пн					30	0,42				
	1200	5 Сх					43	0,45	28	0,36		
106100180 Басейн р. Ріки												
2	502	1 Сх, Зх					11	0,27				
	571	2 Сх, Зх					17	0,46				
	690	3 ПнСх, ПдЗх					15	0,35				
	840	4 ПнПнСх, ПдПдСх					18	0,44				
	1054	5 ПдПдСх, ПдПдЗх		22	0,40		14	0,23				
	1280	6 Горизонтальний										
3	675	1 Пн, Пд		2	0,11		18	0,48				
	780	2 Зх		11	0,40		13	0,22				
	940-910	3 Пд, Зх		22	0,37		15	0,22				
	1100	4 Пн		15	0,22		5	0,06				
4	642	1 Пн, Сх, Пд, Зх		21	0,67		17	0,49				
	746	2 Сх, Пд, Зх		22	0,62		22	0,59				
	860	3 Зх, Пд		10	0,19		38	0,61				
	1000	4 Зх		25	0,35		39	0,46				
5	670	1 Пн, Сх, Пд		35	0,70		25	0,46				
	768	2 Пн, Сх, Пд		35	0,98							
	860	3 Пн		13	0,25		29	0,37				
	960-980	4 Пн, Пд		28	0,32		29	0,28				
	1090	5 ПдЗх, ПнСх		20	0,26		28	0,32				
	1313	6 Сх		24	0,53		16	0,37				
	1545	7 Горизонтальний		11	0,28		13	0,27				
1598	8 Сх					1	0,05					
106100221 Басейн р. Латориці												
6	320	1 ПдСх					28	0,80				
	360	2 Сх, Зх					27	0,80				
	370	3 Пн					28	0,82				
	450	4 Горизонтальний					27	0,71				
	480	5 Зх					25	0,72				
	530	6 Зх					25	0,69				
	560	7 Сх, Зх					28	0,81				
	620	8 Пн					29	0,68				
	860	9 Пд					31	0,57				

№	Висота СП, м абс.	Номер СП, експозиція	Місяці									
			12		1		2		3		4	
			σ_h	Cv_h	σ_h	Cv_h	σ_h	Cv_h	σ_h	Cv_h	σ_h	Cv_h
106100263 Басейн р. Ужа												
7	220	1 Сх, Зх					14	0,60				
	240	2 Пн					13	0,47				
	290	3 Сх, Зх					14	0,60				
	320	4 Сх, Зх					17	0,57				
	370	5 Пн, Пд					18	0,58				
	410	6 Пд, Пн					20	0,53				
	500	7 Сх, Пн					22	0,61				
	600	8 Пд					26	0,61				
	750	9 ПдЗх					4	0,10				
	910	10 Зх					37	0,53				
106100311 Басейн р. Прута												
8	660	1 Сх, Зх			39	1,28	21	0,90	14	0,79		
	740	2 Пн, Пд			8	0,36	21	0,77	13	0,82		
	820	3 ПнСх			11	0,36	20	0,58	16	0,53		
	920	4 ПнЗх			18	0,50	25	0,48	17	0,43		
	1100	5 Пн			21	0,36	28	0,35	16	0,18		
	1270	6 ПдПдЗх			22	0,35	19	0,22	30	0,27		
	1380	7 Сх			21	0,22	42	0,35	28	0,21		
	1450	8 ПнСх			26	0,53	27	0,52	26	0,49		
106100364 Басейн р. Чорного Черемоша												
9	600	1 Сх, Зх			4	0,21	15	0,64				
	670	2 Сх, Зх			3	0,16	15	0,66				
	720	3 Сх, Зх			3	0,21	14	0,58				
	750	4 Горизонтальний			2	0,13	13	0,70				
	780	5 Сх, Зх			1	0,04	12	0,53				
	830	6 ПдСх, ПнЗх			2	0,12	13	0,48				
	860	7 Гориз., ПнЗх			2	0,10	14	0,42				
	900	8 ПдЗх, ПнСх			16	0,44	14	0,33				
	1010	9 Сх			7	0,18	25	0,47				
	1080	10 Горизонтальний			19	0,37	27	0,48				
	1160	11 Горизонтальний			33	0,47	32	0,46				
	1220	12 ПдСх			21	0,28	39	0,43				
106100675 Басейн р. Стрия												
10	660	1 Сх, Зх			17	0,74	18	0,55	4	0,16		
	700	2 СхПнСх			18	0,61	20	0,53	10	0,32		
	740	3 ПнСх, ПдСх			34	0,97	25	0,53	21	0,54		
	770	4 Сх, Зх			28	0,80	16	0,39	12	0,25		
	810	5 ПнПнЗх, ПдПдСх			27	0,83	17	0,35	12	0,23		
	950	6 Зх			37	0,48	16	0,26	14	0,25		
	1050	7 Зх			30	0,43	14	0,22	17	0,27		
106100692 Басейн р. Опора												
11	610	1 ПнЗх					16	0,63	19	1,23		
	650	2 Пн					18	0,60	11	0,60		

№	Висота СП, м абс.	Номер СП, експозиція	Місяці									
			12		1		2		3		4	
			σ_h	Cv_h	σ_h	Cv_h	σ_h	Cv_h	σ_h	Cv_h	σ_h	Cv_h
	690	3 Сх			25	0,98	19	0,59	19	0,62		
	800	4 ЗхПнЗх			28	0,83	21	0,47	25	0,62		
	950	5 Пн			35	0,85	21	0,44	32	0,66		
	1050	6 ПнСх			42	0,69	26	0,50	33	0,61		
106100747 Басейн р. Лімниці												
12	710	1 Сх					25	0,94				
	780	2 Сх					30	0,83	11	0,68		
	830	3 Сх					30	0,70	12	0,47		
	900	4 Сх,Зх					35	0,67	28	0,67		
	960	5 Пн					34	0,55	33	0,89		
	1030	6 СхПдСх					34	0,45	28	1,02		
	1120	7 ПнПнСх					45	0,55	35	0,67		
106100808 Басейн р. Бистриці Солотвинської												
13	640	1 Сх,Зх					16	0,65	9	0,97		
	720	2 СхПдСх					22	0,98	4	0,61		
	800	3 Сх					17	0,55	6	0,51		
	860	4 СхПнСх					30	0,65	14	0,64		
	1000	5 СхПнСх					29	0,45	19	0,65		
	1100	6 СхПнСх					35	0,44	28	0,63		
106100779 Басейн р. Бистриці Надвірнянської												
14	550	1 ПдСх, ПнЗх			10	0,92	14	0,73	12	1,01		
	610	2 ПнЗх			12	0,81	11	0,58	8	0,73		
	700	3 Гориз., Пн			13	0,75	13	0,68	9	0,76		
	760	4 Зх, Сх			11	0,42	12	0,41	10	0,70		
	800	5 Сх			17	0,57	13	0,31	8	0,40		
	850	6 Горизонтальний			13	0,37	17	0,42	12	0,38		
	910	7 Зх			14	0,33	20	0,44	14	0,39		
	1040	8 Сх			16	0,33	21	0,37	15	0,32		
	1120	9 ПнСх			23	0,37	25	0,35	21	0,30		

Таблиця 1.2.2. Максимальна багаторічна за холодний період висота снігового покриву (h_{max} , см) різної імовірності на снігопунктах (СП) маршрутних снігозйомок

№	Висота СП, м абс.	Номер СП експозиція	h_{max} , см			Коефіцієнт варіації $C_v h_{max}$	Коефіцієнт асиметрії $C_s h_{max}$	Імовірність, %								
			серед.	max	min			1	5	10	25	50	75	90	95	99
Басейн р. Тиси																
1	660	1 Сх, Зх	24	103	3	0,80	2,49	129	87	68	40	20	9	4	3	2
	720	2 Зх, Сх	28	110	3	0,67	2,33	108	75	61	40	23	12	7	5	3
	820	3 Пн, Пд	29	127	13	0,52	2,11	128	95	79	56	37	25	17	14	11
	980	4 Пн.	60	178	16	0,50	1,83	168	127	108	80	56	38	26	21	17
	1200	5 Сх.	101	249	40	0,38	1,30	229	182	160	127	96	73	52	46	32
Басейн р. Ріки																
2	502	1 Сх, Зх	27	50	5	0,56	-0,04	87	68	57	40	24	12	2	0	0
	571	2 Сх, Зх	25	56	0	0,86	0,31	93	73	63	47	29	12	0	0	0
	690	3 ПнСх, ПдЗх	37	138	9	0,62	1,99	129	92	76	52	33	19	12	10	9
	840	4 ПнПнСх, ПдПдСх	45	144	11	0,53	1,73	139	103	87	62	41	26	19	14	10
	1054	5 ПдПдСх, ПдПдЗх	64	183	14	0,41	1,94	158	123	107	83	60	43	32	26	14
	1280	6 Горизонтальний														
3	675	1 Пн, Пд	34	71	9	0,48	0,49	90	69	60	49	31	20	13	10	6
	780	2 Зх	46	89	15	0,38	0,49	108	86	76	60	46	31	21	16	8
	940-910	3 Пд, Зх	56	96	20	0,35	0,19	112	94	86	71	56	40	27	19	5
	1100	4 Пн	84	138	35	0,25	0,15	145	126	117	101	84	68	53	46	31
4	642	1 Пн,Сх,Пд,Зх	39	127	6	0,53	1,80	112	87	73	53	35	23	16	13	6
	746	2 Сх,Пд,Зх	44	134	9	0,48	1,87	135	99	82	59	38	25	16	14	9
	860	3 Зх, Пд	65	166	20	0,35	2,04	157	121	105	80	60	46	35	30	20
	1000	4 Зх	81	191	26	0,32	1,63	179	145	130	105	81	61	42	34	26
5	670	1 Пн, Сх, Пд	43	105	7	0,59	0,66	137	99	82	58	36	21	12	9	6
	768	2 Пн, Сх, Пд	32	60	15	0,46	0,50	84	66	58	45	32	21	14	11	4
	860	3 Пн	68	121	35	0,36	0,73	155	122	108	84	66	49	39	35	29
	960-980	4 Пн, Пд	74	144	31	0,34	0,56	155	126	112	91	71	53	41	35	27
	1090	5 ПдЗх, ПнСх	80	112	32	0,28	-0,27	127	115	108	96	80	62	47	37	21
	1313	6 Сх	45	93	11	0,47	0,73	121	93	81	61	43	28	18	13	8

№	Висота СП, м абс.	Номер СП експозиція	h_{max} , см			Коефіцієнт варіації $C_v h_{max}$	Коефіцієнт асиметрії $C_s h_{max}$	Імовірність, %									
			серед.	max	min			1	5	10	25	50	75	90	95	99	
	1545	7 Горизонтальний	64	112	44	0,31	1,66	136	110	98	72	60	51	45	43	41	
	1598	8 Сх															
Басейн р. Латориці																	
6	320	1 ПдСх	25	98	2	0,71	1,81	103	71	57	36	20	10	6	4	2	
	360	2 Сх, Зх	24	94	2	0,70	2,36	102	71	57	36	21	11	6	4	2	
	370	3 Пн	23	95	4	0,73	2,54	108	73	59	38	21	11	8	6	4	
	450	4 Горизонтальний	26	102	1	0,70	2,43	112	78	62	40	22	11	5	3	1	
	480	5 Зх	23	96	1	0,78	2,56	104	71	57	36	20	10	5	3	1	
	530	6 Зх	25	100	2	0,73	2,28	106	73	59	39	22	11	6	4	2	
	560	7 Сх, Зх	31	132	2	0,74	3,08	138	93	73	43	21	10	6	3	2	
	620	8 Пн	38	141	6	0,60	2,52	135	96	79	53	32	18	10	7	4	
	860	9 Пд	48	159	8	0,54	1,87	145	109	92	67	45	28	18	14	12	
Басейн р. Ужа																	
7	220	1 Сх, Зх	23	57	7	0,51	0,91	57	46	40	32	22	14	9	7	3	
	240	2 Пн	25	57	2	0,50	0,34	67	52	45	34	24	14	7	3	0	
	290	3 Сх, Зх	22	54	4	0,58	0,51	67	50	43	31	20	12	6	4	1	
	320	4 Сх, Зх	28	67	4	0,54	0,43	81	62	53	39	27	15	8	5	1	
	370	5 Пн, Пд	27	60	4	0,55	0,51	76	59	52	39	27	16	8	5	0	
	410	6 Пд, Пн	34	81	4	0,50	0,57	92	71	62	47	32	21	11	7	2	
	500	7 Сх, Пн	33	88	2	0,57	0,72	101	76	65	47	31	18	8	4	0	
	600	8 Пд	39	116	9	0,52	1,34	112	85	73	54	37	24	15	11	7	
	750	9 ПдЗх															
		910	10 Зх	62	161	20	0,42	1,30	154	118	102	77	55	39	25	22	18
Басейн р. Прута																	
8	660	1 Сх, Зх	28	155	1	0,96	3,30	143	95	74	44	21	9	3	2	1	
	740	2 Пн, Пд	30	82	3	0,51	0,68	83	63	55	40	37	16	8	4	0	
	820	3 ПнСх	37	96	4	0,44	0,69	92	72	63	48	34	22	14	10	4	
	920	4 ПнЗх	48	131	11	0,40	1,69	117	91	79	61	44	31	23	19	14	
	1100	5 Пн	90	161	19	0,30	0,19	164	141	129	110	89	69	52	42	24	
	1270	6 ПдПдЗх	92	144	55	0,24	0,78	164	139	127	108	89	42	62	56	46	

№	Висота СП, м абс.	Номер СП експозиція	h_{max} , см			Коефіцієнт варіації $C_v h_{max}$	Коефіцієнт асиметрії $C_s h_{max}$	Імовірність, %								
			серед.	max	min			1	5	10	25	50	75	90	95	99
	1380	7 Сх	134	257	30	0,31	0,35	253	214	194	164	132	103	77	65	39
	1450	8 ПнСх	57	131	12	0,49	0,45	140	112	99	78	57	40	24	17	4
Басейн р. Чорного Черемоша																
9	600	1 Сх, Зх	19	49	4	0,58	1,04	69	50	41	28	17	9	6	5	4
	670	2 Сх, Зх	19	49	5	0,62	1,11	70	51	43	30	18	11	6	5	4
	720	3 Сх, Зх	20	50	6	0,58	1,22	71	52	44	31	20	12	8	7	6
	750	4 Горизонтальний	20	51	5	0,65	0,90	72	53	45	32	21	12	6	5	4
	780	5 Сх, Зх	23	51	2	0,58	0,56	70	53	45	33	21	11	5	2	1
	830	6 ПдСх, ПнЗх	25	52	2	0,55	0,17	67	52	47	36	25	15	5	3	1
	860	7 Гориз., ПнЗх	34	67	6	0,47	0,29	84	68	60	47	34	21	11	5	3
	900	8 ПдЗх, ПнСх	40	75	11	0,39	0,27	85	70	63	51	39	28	19	14	7
	1010	9 Сх	53	118	16	0,38	1,05	125	98	86	67	49	36	26	22	18
	1080	10 Горизонтальний	56	135	18	0,39	1,31	130	104	92	73	55	40	30	25	19
	1160	11 Горизонтальний	67	151	19	0,42	1,02	165	129	113	87	65	46	34	28	22
	1220	12 ПдСх	88	199	34	0,37	1,30	203	161	142	112	86	64	51	45	38
Басейн р. Стрия																
10	660	1 Сх, Зх	34	69	5	0,41	0,63	70	58	52	44	34	27	20	16	10
	700	2 СхПнСх	42	73	11	0,37	0,46	91	77	68	56	43	31	21	15	5
	740	3 ПнСх, ПдСх	45	96	4	0,44	0,47	111	88	78	60	42	30	22	18	12
	770	4 Сх, Зх	45	81	9	0,40	0,14	99	82	74	61	46	31	18	11	1
	810	5 ПнПнЗх, ПдПдСх	47	81	9	0,38	-0,16	94	82	75	63	49	32	18	9	3
	920	6 Зх	64	116	16	0,31	0,32	128	107	97	80	63	48	36	29	17
	1050	7 Зх	64	97	24	0,27	-0,19	108	97	91	80	66	51	37	18	12
Басейн р. Опора																
11	610	1 ПнЗх	28	58	4	0,50	0,68	74	58	50	39	27	18	10	7	3
	650	2 Пн	33	68	7	0,48	0,45	86	68	59	46	33	21	12	8	1
	690	3 Сх	34	62	1	0,48	0,08	78	65	58	47	34	21	10	3	0
	800	4 ЗхПнЗх	43	80	2	0,42	-0,09	88	77	70	58	45	31	17	9	0
	950	5 Пн	52	96	4	0,40	-0,34	96	87	81	69	54	36	18	7	0
	1050	6 ПнСх	59	104	14	0,38	-0,09	118	100	90	74	57	40	25	16	1

№	Висота СП, м абс.	Номер СП експозиція	h_{max} см			Коефіцієнт варіації $C_v h_{max}$	Коефіцієнт асиметрії $C_s h_{max}$	Імовірність, %								
			серед.	max	min			1	5	10	25	50	75	90	95	99
Басейн р. Лімниці																
12	710	1 Сх	24	81	2	0,74	1,24	95	68	55	37	21	10	5	3	2
	780	2 Сх	30	107	2	0,67	1,69	109	79	65	44	27	14	7	4	3
	830	3 Сх	42	113	8	0,52	0,79	118	91	79	58	39	23	12	9	5
	900	4 Сх,Зх	49	125	13	0,43	0,98	127	99	85	65	46	30	20	15	10
	960	5 Пн	63	135	20	0,32	0,92	129	106	95	77	61	45	34	28	19
	1030	6 СхПдСх	78	138	4	0,33	-0,43	132	121	114	100	82	61	40	28	4
	1120	7 ПнПнСх	88	153	26	0,36	-0,05	162	138	128	109	89	69	51	42	23
Басейн р. Бистриці Солотвинської																
13	640	1 Сх,Зх	26	68	3	0,61	0,64	86	64	53	38	23	12	5	2	0
	720	2 СхПдСх	25	78	1	0,74	1,32	106	76	62	41	23	11	4	3	1
	800	3 Сх	30	94	3	0,67	0,66	122	85	69	45	26	17	12	10	6
	860	4 СхПнСх	41	95	8	0,47	0,53	106	83	72	55	39	25	15	11	4
	1000	5 СхПнСх	59	136	12	0,42	1,13	151	118	103	79	58	40	29	24	17
	1100	6 СхПнСх	75	156	26	0,37	1,07	177	139	121	95	71	52	40	35	30
Басейн р. Бистриці Надвірнянської																
14	550	1 ПдСх, ПнЗх	19	40	2	0,64	0,36	55	42	37	27	17	10	4	1	0
	610	2 ПнЗх	22	53	3	0,60	0,40	64	51	44	34	23	13	5	1	0
	700	3 Гориз., Пн	25	61	3	0,55	0,40	73	56	48	35	23	13	5	2	0
	760	4 Зх, Сх	31	70	7	0,44	0,32	78	62	54	41	29	19	11	7	2
	800	5 Сх	37	75	13	0,38	0,45	89	70	61	47	34	23	16	12	7
	850	6 Горизонтальний	44	88	11	0,33	0,33	89	73	66	54	41	31	22	17	10
	910	7 Зх	50	92	3	0,35	-0,15	96	86	80	68	54	38	22	12	0
	1040	8 Сх	61	107	13	0,33	-0,07	115	100	92	79	62	46	30	21	3
	1120	9 ПнСх	78	123	24	0,30	-0,16	138	121	112	96	78	60	42	32	12

Таблиця 1.3. Середня висота снігового покриву (\bar{h} , см) на кінець лютого на авіаснігопунктах (АСП) в басейні р.Тиси

№ п/п	Висота АСП, м абс.	Номер АСП	Середня дата снігозйомки	\bar{h} , см
106100263 Басейн р. Ужа				
1.	450	1	18.02	21
2.	540	6	18.02	22
3.	650	2	18.02	28
4.	900	3	18.02	41
5.	1300	4	18.02	48
6.	1500	5	18.02	50
106100165 Басейн р. Терєблї				
7.	1000	3	18.02	85
8.	1300	4	18.02	100
106100150 Басейн р. Терєсви				
9.	820	1	18.02	92
10.	900	2	18.02	102
11.	1250	3	18.02	113
12.	1300	4	18.02	114
106100132 Басейн р. Білої Тиси				
13.	1150	3	26.02	44
14.	1550	4	26.02	58
15.	1800	5	26.02	110

Таблиця 1.3.1. Середня висота снігового покриву (\bar{h} , см) на кінець місяця по дистанційних снігомірних рейках

№ п/п	Висота рейки, м абс.	№ рейки	Експозиція рейки	Місяці				
				12	1	2	3	4
Басейн р. Чорної Тиси								
1.	1505	1	ПнС		92	112	135	
2.	1540	2	ПнПнС		291	322	186	
3.	1550	3	ПнС		262	288	259	
4.	1555	4	СПнС		240	276	258	
5.	1585	5	ПнС		241	254	230	
6.	1615	6	ПнС		138	155	169	
7.	1600	7	Пн		148	197	258	
8.	1580	8	СПнС		311	359	286	
9.	1605	9	ПнПнС		156	130	162	
10.	1575	10	ПнС		317	381	384	
11.	1560	11	ПнС		342	380	378	
12.	1555	12	ПнС		338	385	376	
13.	1550	13	ПнС		158	226	220	
14.	1590	14	ПнС		152	336	162	
15.	1590	15	ПнС		193	224	263	
16.	1580	16	ПнС		88	111	110	
17.	1480	35	СПдС		110	136	136	
Басейн р. Косовської								
18.	1585	17	ПнЗ		72	94	103	
19.	1610	18	ПнПнЗ		44	41	25	
20.	1620	19	Пн		48	42	0	
21.	1640	20	ПнПнС		138	192	230	
22.	1650	21	ПнПнС		50	58	30	
23.	1662	22	Пн		56	80	100	
24.	1620	23	Пн		196	110	160	
25.	1610	24	Пн		123	168	240	
26.	1595	25	ПнПнС		143	128	195	
27.	1597	26	ПнПнЗ		38	68	35	
28.	1575	27	Пн		30	46	55	
29.	1573	28	Пн		55	55	80	
30.	1570	29	ПнПнЗ		48	48	62	
31.	1560	30	ПнПнС		90	90	101	
32.	1554	31	Пн		114	114	246	
33.	1550	32	Пн		154	154	186	
34.	1560	33	ЗПдЗ		40	40	39	
35.	1562	34	ПдПдЗ		43	43	53	
Басейн р. Прута								
1.	1435	1	Пн	85	116	129	140	
2.	1440	2	Сх	63	71	77	72	
3.	1583	3	ПнПнС	77	90	98	104	
4.	1699	4	ПдС	113	132	142	143	
5.	1448	5	ПнС	42	58	62	58	
6.	1545	6	СПнС	55	74	82	91	
7.	1637	7	СПнС	67	61	85	83	
8.	1640	8	ПнЗ	50	60	78	73	
9.	1615	9	Пн	100	133	153	154	
10.	1700	10	ПнЗ	99	116	119	130	
11.	1715	11	Пн	92	115	134	152	
12.	1800	12	Пн	75	115	137	148	

№ п/п	Висота рейки, м абс.	№ рейки	Експозиція рейки	Місяці				
				12	1	2	3	4
13.	1745	13	ПнС	134	139	146	148	
14.	1723	14	Сх	126	169	173	191	
15.	1754	15	ПдПдС	110	138	109	132	
16.	1740	16	СПдС	94	106	128	126	
17.	1726	17	СПнС	80	111	104	113	
18.	1681	18	СПнС	71	88	92	64	
19.	1659	19	СПдС	94	110	140	141	
20.	1525	20	ПнС	42	46	76	68	
21.	1500	21	ПнПнС	92	136	169	177	
22.	1420	22	Пн	98	137	160	171	
23.	1390	23	СПнС	85	118	129	129	
24.	1385	24	СПдС	56	70	70	54	
25.	1440	25	ПнЗ	84	114	126	142	
26.	1416	26	ПнПнС	88	104	124	102	
27.	1416	27	СПдС	104	136	157	146	
28.	1413	28	Сх	36	46	41	30	
29.	1400	29	ПдПдС	70	85	96	108	
30.	1664	30	ПнПнЗ	90	108	135	140	
31.	1650	31	ПнЗ	55	71	80	51	
32.	1621	32	Пн	62	59	63	43	
33.	1611	33	ПнПнС	130	133	138	135	

2. Щільність снігового покриву

Пояснення до таблиць з даними про щільність снігового покриву

Таблиця 2.1 Середня щільність снігового покриву ($\bar{\rho}$, кг/м³) на останній день декади на ділянках декадної снігозйомки на станціях і постах. В таблицю занесені середня за період спостережень щільність снігового покриву.

В останніх трьох стовпчиках наведені середні багаторічні. Максимальні та мінімальні значення в декаду максимуму снігозапасів. Ці значення щільності снігового покриву визначаються із ряду щільності у декаду максимуму снігонакопичення. Цей ряд формується з декадних значень за кожний рік. Максимальні та мінімальні значення щільності при найбільших снігозаписах обчислюються тільки за рядами тривалістю понад 5 років. Середнє значення щільності при максимальних снігозаписах – за рядами тривалістю понад 10 років.

Значення щільності в цій та інших таблицях наводяться з округленням до 10 кг/м³.

Таблиці 2.1.1.1 та 2.1.1.2 Середнє квадратичне відхилення (σ_{ρ} , кг/м³) та коефіцієнт варіації (Cv_{ρ}) щільності снігового покриву на останній день декади на ділянках декадної снігозйомки.

Статистичні характеристики міжрічної мінливості щільності снігового покриву визначається тільки для декад, тривалість спостережень за щільністю в яких складає понад 5 років. На відміну від підрахунку середнього квадратичного відхилення і коефіцієнта варіації висоти снігового покриву, декад із відсутністю снігу при підрахунках цих характеристик для щільності виключаються. Значення середнього квадратичного відхилення щільності приводяться з округленням до 10 кг/м³, коефіцієнт варіації округлюється до сотих.

Таблиця 2.1.2 Максимальна багаторічна за холодний період щільність снігового покриву (ρ_{\max} , кг/м³) різної імовірності за даними маршрутних снігозйомок на станціях та постах. Середнє квадратичне відхилення, (σ_{ρ} , кг/м³) та коефіцієнт варіації (Cv_{ρ}) щільності снігового покриву на кінець місяця на снігопунктах наземних снігозйомок.

В таблиці наведені значення статистичних характеристик (середньої максимальної щільності снігового покриву - ρ_{\max} , коефіцієнт її варіації - $Cv_{\rho_{\max}}$ та коефіцієнт асиметрії - $Cs_{\rho_{\max}}$, та ординат згладжених кривих ймовірності найбільшої за рік щільності снігового покриву), що визначаються за рядами тривалістю понад 30 років. Значення статистичних характеристик максимальної щільності снігу визначаються за формулами (4 – 6) методу моментів.

Побудова кривих ймовірності виконувалась на клітчасті ймовірностей для кривих з помірною асиметрією.

В таблицю занесені значення найбільшої щільності снігового покриву зазначеної ймовірності, зняті з аналітичної кривої.

Середнє квадратичне відхилення та коефіцієнт варіації щільності снігового покриву обчислюється за рядами, які містять не менше 5 спостережних значень. Де ряди коротші, дані не заносяться.

Середнє квадратичне відхилення щільності приводяться з округленням до цілих, а коефіцієнта варіації – до сотих.

Таблиця 2.2 Середня щільність снігового покриву ($\bar{\rho}$, кг/м³) на кінець місяця на снігопунктах (СП) маршрутних снігозйомок

В таблиці наведені значення середніх багаторічних значень статистичних характеристик щільності на снігопунктах маршрутних снігозйомок.

Станція (пост)	Код	Місяці																										Найбільша щільність за зиму, ρ							
		11			12			1					2					3					4					сер.	max	min					
		10	20	30	10	20	31	5	10	15	20	25	31	5	10	15	20	25	28	5	10	15	20	25	31	5	10				15	20	25	30	
Плаї	33515	230	220	220	230	240	270	270	280	280	290	300	300	310	310	330	320	320	330	340	340	350	340	340	360	330	350	290	290	220	250	400	550	220	
Підлооззя	44085	130	230	160	190	190	190	210	200	190	210	250	220	230	250	260	260	290	260	310	340	320	390	410	340							360	620	150	
Поляна	44098		190	160	150	170	220	210	210	220	220	240	260	250	250	270	290	300	330	320	310	340	340	430	490							360	680	110	
Прислоп М	44000	120	190	180	240	250	260	260	250	260	190	230	240	250	270	270	240	230	250	290	330	330	340	330	370	360	430	350	200			430	570	340	
Прислоп Х	44000																																		
Рахів	33647			200	140	140	160		150	120	130	150	210	250	220		310		350	310	370	460	250									300	460	180	
Репинне	44064		150	250	90	180	160	170	200	170	210	160	230	210	230	210	200	220	220	280	170	240	280	280	350	340						330	420	250	
Руська Мокра	44038	130	150	180	190	210	230	230	220	210	230	220	240	230	230	250	260	280	290	290	300	320	320	350	390	410	360					380	500	150	
Свалява	44087		160	160	110	190	210	220	200	190	200	210	210	240	210	240	270	270	280	310	320	300	250	480								280	500	70	
Симер	44124			170	140	180	190	190	200	190	230	230	250	260	260	240	250	250	310	400	230	210	360									310	600	120	
Синеvir	44000			180	170	230	270	260	220	260	230	270	260	290	280	270	280	260	280	290	270	260	250	280	310	260	340					330	490	180	
Середне	44000	170	140	130	130	190	240	180	190	190	200	190	230	210	230	220	240	240	260	220	230	300	270									260	360	120	
Тур'я Поляна	44121			190	240	210	230	220	210	200	200	230	230	220	230	230	270	290	290	290	290	300	310	320								340	480	240	
с.Тур'я - Ремети	44577			130	130	210	200	160	190	220	180	180	240	280	260	240	270	250	280	300	290	320	340	390								330	390	270	
Тячів	44103		130	180	140	160	200	220	220	210	210	230	250	260	250	240	250	280	290	270	300	230	270	320								320	560	110	
Ужгород АМСЦ	33631		100	120	190	150	220	200	180	200	210	210	220	210	210	240	220	230	230	280	200	310										270	480	110	
Усть-Чорна	44034		130	130	200	180	250	240	210	210	210	240	250	260	260	270	310	310	320	390	370	340	510	220	560						460	650	310		
Хуст М	33638		140	190	160	200	230	230	200	190	220	230	230	240	260	250	280	280	260	280	300	260	290	320	360							320	570	120	
Чорноголова	44120		170	130	180	180	210	190	200	190	200	210	230	240	260	250	260	250	260	290	280	280	290	360								330	760	120	
Чоп	44023			80	200	170	190	210	190	190	210	220	220	240	200	220	250	240	290	310	200		140										280	450	60
Шаланки	44080				310	240	260		170	180	280	280	240		270																		270	330	140
Ясіня	44025	110	140	140	150	200	190	190	190	200	200	210	200	200	220	210	220	210	230	260	270	250	270	280	310	190	190	180				310	650	140	
Басейн р. Дністра																																			
Бережани	81205	170	130	200	170	200	220	200	220	240	250	260	250	230	240	250	260	250	260	250	250	280	270	310	290	320	240		300			320	460	140	
Боднарів	81178	150	150	180	170	180	220	200	220	240	250	260	250	230	240	250	260	250	260	250	280	270	310	290	320	240		300	220			280	490	100	
Більшівці	81184	160	160	170	220	200	220	200	210	210	210	240	230	240	240	230	250	240	210	260	280	310	220	270	340							280	630	100	
Букачівці	81156	150	170	160	180	170	180	170	180	190	210	210	210	210	200	210	220	220	200	220	200	240	220	290	360		40	140				280	430	90	
Бучач	81215	160	140	170	150	190	220	180	210	200	250	230	230	250	220	230	260	240	230	250	270	280	280	330	320	310		100				300	460	90	
Верхнє Синьовидне	81108	190	120	110	160	160	180	150	180	180	160	170	190	180	160	170	190	220	220	230	230	200	210	320	230							260	410	150	
Велика Березовиця	81219	160	110	160	150	170	220	180	180	180	200	220	210	210	210	230	230	250	230	240	250	290	270	250	320		160					290	430	120	
Волочеськ	81232	170	190	200	170	170	200	210	210	200	210	240	210	230	210	240	250	250	250	260	300	330	330	290	340	260						300	440	120	
Галич	81033	150	120	150	100	170	190	170	180	200	200	210	210	190	210	200	210	200	220	220	250	280	250	280	280	200						260	460	110	
Гошів	81151	130	140	160	180	160	210	190	190	200	200	230	200	180	170	190	210	230	230	260	220	260	240	320	270	120	170					250	450	130	
Гута	81199	150	140	150	130	160	160	160	160	170	180	180	180	170	180	170	190	200	180	200	240	240	260	250	180	180	170	200	160	180		270	430	100	
Долина	33524	170	130	170	160	170	180	170	180	200	190	190	190	200	190	190	190	210	220	230	220	250	230	270	330	350	200	130	130	250		280	430	140	
Дрогобич АМСЦ	33398		150	180	180	240	110	120	170	190	260	210	180	160	170	200	210	250	270														240	310	190
Жванець	81923	100	180	180	200	160	170	180	190	200	200	210	240	250	230	240	240	270	250	260	250	280	270	340	390	210	130					290	520	70	
Журавне	81030	120	130	140	160	190	200	160	170	180	190	200	200	210	210	200	200	220	220	240	210	260	230	230	270							250	420	70	
Завалля	81219	150	160	170	210	200	160	200	190	210	220	240	200	190	210	230	220	250	270	240	260	330	320	330	340							250	360	110	
Задарів	81206	140	140	140	160	160	170	160	180	180	200	200	190	200	230	230	240	220	210	220	250	250	200	290	320		140	130				260	410	120	
Заліщики	81041	220	160	170	180	190	190	190	180	200	200	210	210	220	230	220	230	230	240	280	280	290	300	300	330	240	210	80				290	540	110	
Зарічне	81147	180	110	170	160	150	140	160	180	150	160	180	180	160	170	180	180	210	220	220	220	190	170	210	80		130	140	220			230	330	100	
Зінків	81250		90	120	150	180	150	170	170	200	200	200	180	190	210	230	230	230	230	220	220	260	220	220								230	330	120	

Станція (пост)	Код	Місяці																														Найбільша щільність — за зиму, ρ						
		11			12			1						2						3						4												
		10	20	30	10	20	31	5	10	15	20	25	31	5	10	15	20	25	28	5	10	15	20	25	31	5	10	15	20	25	30	сєр.	max	min				
Івано-Франківськ АМСЦ	33526	210	160	170	190	200	170	170	200	180	200	220	230	210	230	240	210	250	250	270	250	320	250	330	360					200		230				290	520	60
Кам'янець Подільський	33548	130	120	180	180	210	180	190	210	200	210	210	200	230	240	260	250	260	250	250	270	270	260	360	430	220	230									300	510	150
Каплиці	81213	180	160	170	170	190	210	210	210	220	250	250	230	270	270	250	250	280	250	280	260	290	280	310	370	230	180									310	440	120
Комарне	81085	210	130	190	200	180	180	200	200	210	210	210	230	230	230	220	230	230	230	240	230	240	230	280	270	290	340									280	530	110
Коропець	81210	140	150	170	190	180	200	190	210	220	220	230	210	230	240	220	260	260	250	260	250	300	260	300	340			330	170	210					310	420	130	
Кугайві	81241	200	140	210	210	210	250	220	220	230	230	260	260	290	280	290	290	310	330	330	320	320	330	330	390	280									340	710	120	
Кудійві	81261	170	170	190	200	190	220	200	210	220	230	230	250	270	240	250	250	250	260	280	310	310	300	310	360	270									310	550	150	
Купин	81243	160	160	140	170	150	190	190	180	190	190	200	180	210	200	220	220	240	260	280	280	280	250	270	310	270									270	540	130	
Ластівні	81242		150	150	190	170	160	150	140	150	170	170	200	200	190	200	210	230	230	220	200	200	220	290	320										230	410	120	
Луки	81080	200	200	220	210	190	200	220	200	220	220	200	200	210	210	190	210	250	250	220	220	250	220	320	140											250	500	100
Львів АМСЦ	33393																																					
Майдан	81465																																					
Мала Слобідка	81245		150	160	230	160	140	130	140	170	160	190	180	190	180	190	250	230	250	260	230	220														270	370	160
Матків	81245	180	140	170	190	220	240	230	230	240	240	250	240	250	260	280	280	290	290	310	310	320	300	360	290	370	220	280	330	120				380	590	130		
Мислівка	81140	110	140	150	170	150	180	160	190	190	190	200	190	200	200	200	240	220	240	220	240	230	270	240	260	220	220	270	280					290	420	160		
Нижнів	81036	100	150	150	150	160	160	160	160	170	180	210	230	220	220	220	220	220	220	230	220	230	230	260	280		150	100						240	340	90		
Нова Ушиця	33557	120	170	190	200	190	200	190	210	230	230	240	250	260	250	250	250	290	280	280	280	300	310	310	400		150							310	520	160		
Озимина	81087	170	180	230	170	140	170	170	180	210	200	200	180	180	190	200	210	210	210	210	230	220	280	300	320									230	370	110		
Осмолода	81161	170	150	190	160	170	180	190	200	210	210	210	200	210	200	200	220	220	250	230	230	240	270	290	200	150	290	270	230				280	450	130			
Пасічна	81191	180	130	140	130	140	160	150	160	180	180	180	180	170	170	180	160	190	190	180	200	200	210	240	230	260	140	170	160	130				260	400	110		
Перевозець	81169	160	140	150	180	170	170	190	190	190	190	200	210	200	190	200	210	230	230	250	210	260	250	290	320		200							260	400	110		
Підгайці	81209	150	150	200	180	200	210	200	210	220	230	230	240	240	250	270	270	260	260	270	300	280	310	320	310	200	190	240					310	460	110			
Риків	81469	140	150	180	180	170	170	190	210	210	200	210	200	200	240	220	230	260	310	250	260	280	310	320	250	310	210	250	190	240	140			350	580	130		
Роздол	81028	110	170	160	170	200	190	200	220	190	200	200	230	250	240	250	210	240	240	250	240	220	240	350	410									300	480	130		
Самбір	81017	160	150	220	210	200	200	210	200	230	210	210	220	240	200	210	220	230	250	260	230	250	220	320	280							320		310	620	120		
Святослав	81129	160	170	150	150	180	190	170	180	170	190	190	220	220	220	230	240	240	240	240	220	290	260	300	280	430	130	190	140				330	780	170			
Сколе	81120	220	190	180	190	170	210	150	190	190	210	200	190	200	220	190	200	210	210	210	190	230	250	280	310		140	240	170				300	470	170			
Славське	33516	180	140	160	180	200	200	190	210	200	200	220	220	220	230	250	250	260	260	270	290	280	300	330	340	270	170	280	240	190				350	500	180		
Спас	81172	150	160	160	180	160	190	180	170	170	180	170	180	190	180	190	200	230	220	190	240	220	190	250	220	270	220		180	260				260	440	140		
Стрліки	81015	120	120	180	130	150	170	170	180	160	180	170	180	190	190	190	200	220	200	220	230	250	280	300	260	490	160	150	120				280	550	140			
Стрліківці	81230	160	170	190	180	220	180	200	200	200	210	230	230	230	220	240	240	240	250	240	240	230	260	260	290	300								280	480	140		
Стрий	33513	180	140	200	180	200	220	180	190	190	200	190	220	200	220	200	210	260	270	230	240	280	210	260	290	120	120	130	220	190				300	740	100		
Тернопіль АМСЦ	33415		190	180	190	220	220	240	240	250	260	250	270	250	270	280	280	280	290	280	290	310	330	320	420	290	240			110				320	520	90		
Тисів	81152	130	80	130	140	170	160	130	190	230	250	200	170	180	220	200	200	230	240	260	240	290	240	300	270	370								270	620	100		
Тисмениця	81197	180	190	160	180	160	210	180	190	200	200	220	210	210	210	220	260	220	230	220	230	190	260	310		170		160					270	500	130			
Томашевці	81434			170	190	210	250	210	200	190	200	210	250	230	230	240	230	270	270	290	240	310	200	270				200					310	440	190			
Турка	33511	160	170	180	210	180	200	200	220	210	210	220	230	230	240	230	260	260	250	260	240	280	280	280	340	320	160	190	220	180				350	520	220		
Тухля	81126	120	220	200	140	200	200	190	190	180	190	190	190	200	210	200	230	240	250	260	260	270	310	340				120						320	510	90		
Хирів	81078	100	130	130	160	160	150	150	150	170	190	180	160	190	190	200	190	200	200	220	230	190	240	250	220	150		260						270	500	100		
Цибулівка	81244						100								220	230	260	260	300	240	400	290	320	360										300	420	100		
Чернів	81471	140	150	180	170	190	180	190	180	210	210	190	200	200	200	180	200	210	200	260	240	270	250	290	320								270	390	190			
Чортків	33536	220	160	180	190	210	210	210	210	230	230	230	250	250	260	250	260	270	270	310	310	300	320	310	340	240	120							320	520	150		

Станція (пост)	Код	Місяці																												Найбільша щільність за зиму, ρ					
		11			12			1					2					3					4												
		10	20	30	10	20	31	5	10	15	20	25	31	5	10	15	20	25	28	5	10	15	20	25	31	5	10	15	20	25	30	сер.	max	min	
Щирець	81097	140	220	160	220	240	180	230	200	240	240	220	220	230	250	220	210	230	230	220	260	220	170	280								270	410	130	
Басейн р. Прута																																			
Буярський	42177																																		
Верхній Ясенів	42203	210				200				120	70	90	90	120	210	200	130	160	150	60	160	190	230	270								230	270	210	
Верховина	42198	110	150	150	160	190	170	180	190	190	180	180	180	220	220	220	220	230	220	220	250	250	240	270	270	210	100	100			100	300	780	130	
Ворохта	42249																																		
Дора	42176	140	190	210	180	150	170	160	160	160	170	170	170	180	180	180	200	210	220	190	200	220	210	260	240	180	230	300	310	110	280	690	150		
Льці	42201	110	120	160	180	170	190	200	200	200	210	220	190	200	210	220	220	200	240	260	240	270	230	250	290		170				80	310	410	130	
Коломия	42140	140	190	160	170	160	160	170	190	210	200	190	200	210	200	210	220	220	230	250	250	260	240	300	380	280	190	170				290	430	140	
Татарів	42136	160	130	160	190	180	200	200	210	200	200	210	210	220	220	220	240	230	250	250	260	280	280	300	240	140	120	250				340	530	130	
Кути	42191	150	150	170	180	190	180	190	180	180	190	210	200	200	190	190	210	240	230	220	230	250	250	320	400							270	470	60	
Любківці	42253																																		
Пожежевська	33966	190	230	240	220	250	290	290	290	290	290	290	300	310	310	310	300	300	320	320	320	340	350	350	350	390	380	350	380	370	370	430	510	270	
Поток	42248																																		
Пугиля	42202					130	170	140	200	190	140	180	180	160	130	230	140	120	120	150	130	160	160	170	280	220				220	220	280	160		
Устеріки	42147																																		
Чернівці АМСЦ	33658	200	130	180	160	200	190	200	210	230	220	220	240	230	270	210	240	230	270	260	300	280	310	380	330	270						320	400	140	
Яблунця	42194																																		
Ясенів	42203																																		
Басейн р. Сирета																																			
Банілів	42000																																		
Лопушна	42417	180	110	120	160	150	170	170	170	160	160	190	160	130	210	170	200	140	170	270	290	220	240	280	320	320	370	180	270	210	380	310	670	130	
Петрівці	42000																																		
Селятин	33657	130	150	150	150	180	190	180	180	190	190	200	190	200	230	230	220	230	240	260	260	260	250	270	290	330	120	110	160	170			320	480	170
Сторожинець	42130		300	180	200	210	220	230	230	220	220	230	260	220	220	240	250	250	250	280	260	300	310	380	210								340	580	130
Басейн р. Вісли																																			
Мостиська	33391	190	180	210	190	190	190	240	240	210	210	200	210	220	210	210	220	260	250	240	250	270	270	240	220							280	540	140	
Яворів	33392	220	180	180	190	200	200	210	220	230	250	240	240	230	240	240	250	260	270	260	270	300	320	320	310	420			210			300	680	130	

Таблиця 2.1.1.1 Середнє квадратичне відхилення ($\sigma_p, \text{кг/м}^3$) щільності снігового покриву на останній день декади (з січня пентади у разі проведення) на ділянках маршрутної снігозйомки

Станція (пост)	Код	Висота абс., м	Місяці																														
			11			12			1					2					3					4									
			10	20	30	10	20	31	5	10	15	20	25	31	5	10	15	20	25	28	5	10	15	20	25	31	5	10	15	20	25	30	
Басейн р. Тиси																																	
Берегово	33634	113		40	120	40	40	70	70	60	60	50	70	60	80	70	80	50	80	80	90	70	70	40									
Великий Березний	44110	205		51	68	41	77	69	55	59	68	73	98	69	74	79	74	84	79	78	82	97	75	141	28								
Великий Бичків	44010	299			30	47	72	63	48	67	71	74	90	88	77	65	81	67	67	106	90	106	123	104									
Велика Добрань	44000	107								35	76	41	29	39	96	72	113	108	40	47	0	14											
Верхній Бистрий	44050	545											50	32	58	40	21	21	81	7	57		0										
Верхня Грабовниця	44110	377		36		43	57	79	61	57	59	52	65	68	56	60	61	77	70	89	72	69	83	60	58	92							
Вилок	44019	120		35	134	55	47	40	24	47	40	39	60	53	57	51	72	48	36	50	55	83											
Воловець	44459	490	8		41	70	45	46	81	66	66	78	55	75	70	65	72	87	61	93	107	91	75	72	44	106							
Волосянка	44000	190			48	43		72	73	57	89	49	61	48	61	70	73	80	64	85	59	77	67	62	165								
Ділове	44000	360											34	0	7	58	0	176	0		0	7	0	0	49								
Довге	44079	175		64	60	77	71	85	104	89	74	60	76	88	91	95	96	99	95	88	89	113	124	113	118								
Дубове	44399	381		35	76	76	95	99	104	66	79	62	65	69	59	74	69	88	68	80	68	84	90	88	76	122							
Жорнава	44108	346	57	49	56	51	67	70	68	60	65	61	75	68	60	71	75	72	83	77	70	69	68	68	56	48							
Зарічеве	44113	168		0	92	60	56	60	70	62	43	58	80	67	88	71	80	74	63	75	62	64	97	148									
Зняцеве	44100	110				64	54	77	50	71	42	52	69	78	79	68	52	73	75	54	43	90	46	120									
Іршава	44083	138				57	123	93	79	73	87	64	74	81	94	97	87	89	76	76	107	97	125	92	85								
Керецьки	44000	285	7		75	77	44	32	70	69	74	41	52	59	51	61	63	62	52	63	34	50	43	44	36	20							
Колочава	44046	525	28	52	30	53	70	88	90	50	60	61	69	88	74	70	86	75	66	87	92	75	82	84	70	54	177						
Косівська Поляна	44031	410																											113				
Красне	44000																																
Лопухово	44000																																
Луги	44028	601	22	78	59	44	67	81	64	66	63	54	45	70	58	69	71	66	73	69	76	72	87	75	69	81	107						
Майдан	44062	499		21	34	29	70	62	102	42	59	68	81	73	75	77	54	52	53	62	88	75	83	116	28	14				78	85		
Міжгір'я (Волове)	44051	456	57	63	59	73	66	77	73	93	81	62	71	67	75	72	61	69	72	75	81	89	123	93	55	15							
Мукачеве	44090	123			85	44	102	62	69	135	79	100	78	101	80	105	78	54	61	74	98	99	102										
Нересниця	44036	312		145	82	67	66	81	82	75	65	60	75	72	64	70	75	69	71	82	92	80	96	78	76	35							
Нижній Бистрий	44053	300		120	71	54	54	72	106	88	109	76	84	91	75	89	87	97	86	100	105	119	134	127	112	52	117						
Нижні Ворота	33517	496	21	44	67	69	62	72	60	63	69	67	72	77	63	66	60	77	67	70	65	82	91	63	90	84			35		163		

Станція (пост)	Код	Висота абс., м	Місяці																													
			11			12			1					2					3					4								
			10	20	30	10	20	31	5	10	15	20	25	31	5	10	15	20	25	28	5	10	15	20	25	31	5	10	15	20	25	30
Нижній Студений	44073	615	83	32	56	69	61	66	60	49	62	59	72	68	62	63	71	76	63	79	53	82	74	62	59	90	59	144	71		7	
Острика	44000	688			42	71	85	46	21	13	42	66	21	68	61	45	46	59	56	91	113	139	0	62								
Перечин	44000	167				14	60	61	115	79	107	46	51	73	78	73	98	45	62	50	85	64										
Плай	33515	1330	65	98	84	70	68	80	67	61	59	44	57	54	49	48	46	58	55	54	49	59	69	77	53	70	82	71	109	101	77	122
Підполоззя	44085	363		170	75	51	74	73	86	58	76	59	112	70	72	81	67	74	81	83	87	109	119	90	96							
Поляна	44098	260		33	55	44	51	68	70	74	66	56	65	57	70	81	72	76	92	92	70	75	70	59	67	40	162					
Прислоп М	44000	944		17	38	127	42	66	60	64	83	74	44	83	61	57	24	47	38	29	88	55	100	30	101	81	78	134	311			
Прислоп Х	44000																															
Рахів	33647	430					6	42				55	50	23	44	7	49		57		28		35									
Репинне	44064	480						30	20	80	25	113	24	74	54	67	26	29	30	57	103	61	25	0								
Руська Мокра	44038	549	15	50	37	79	75	66	66	57	63	87	66	77	55	63	78	60	62	60	72	70	64	102	42	53	95	146				
Свалява	44087	194		112	52	54	56	67	94	83	71	64	69	77	96	78	73	75	101	100	76	93	134	130								
Симер	44124	161			116	30	60	49	66	62	48	59	76	81	80	92	119	80	96	64	81	101	96	134								
Синевир	44000	606				62	111	86	39	55	41	74	37	36	99	85	74	69	43	67	32	32	36	35	42	114	21	28				
Середнє	44000	200					37	56	65	63	66	63	53	61	52	60	62	47	45	40	37	7	7	21								
Тур'я Поляна	44121	292			14	67	108	71	70	70	51	57	71	69	55	68	61	61	72	73	106	78	97	28								
с.Тур'я - Ремети	44577	175				36	75	45	62	91	49	60	51	82	65	83	55	46	29	21	21	7	61	75								
Гячів	44103	213		49	60	30	48	85	101	106	94	73	77	98	106	87	92	65	71	96	71	93	98	71	51							
Ужгород АМСЦ	33631	115				55	51	113	71	62	86	64	75	65	57	73	77	53	83	100	78	99	61									
Усть-Чорна	44034	524			15	37	53	59	63	43	37	53	62	108	64	64	94	107	81	93	80	87	128	143	116							
Хуст М	33638	164		38	77	48	78	79	76	69	67	62	59	62	79	95	71	82	74	74	64	80	88	46	34							
Чорноголова	44120	261		53	42	52	71	64	54	60	59	64	63	83	63	108	86	70	63	70	70	70	67	124	41							
Чоп	44023	109				32	74	70	60	47	53	59	83	75	67	53	90	90	71	86	92	48										
Шаланки	44080	121					85	57			42					78																
Ясіня	44025	660		35	14	21	37	57	74	61	72	65	74	65	69	50	42	54	38	45	49	110	98	46	89							
Басейн р. Дністра																																
Бережани	81205	303	92	50	49	49	68	83	42	46	51	54	57	67	70	63	76	68	64	81	69	72	86	95	53	49					110	
Боднарів	81178	290	17	26	29	63	60	47	46	54	61	56	84	72	66	73	61	65	40	39	72	84	88	108	76	28					42	
Більшівці	81184	222		14	39	89	68	44	60	68	50	55	74	82	95	96	73	92	34	69	133	97	109	63	57							
Букачівці	81156	229		22	39	50	77	64	64	63	54	60	84	68	64	60	83	91	55	93	72	91	99	96	99							
Бучач	81215	270	14	52	29	49	44	42	43	74	34	72	51	75	88	81	85	85	49	60	69	62	71	84	50	14						
Верхнє Синьовидне	81108	381	106	7	28	40	36	30	30	39	46	53	64	80	62	43	54	66	53	82	42	88	69	99	106	127						
Велика Березовиця	81219	298			50	58	47	62	55	47	42	32	65	64	58	56	61	66	68	50	60	61	46	84	82	53						
Волочиськ	81232	277	57	57	14	70	68	42	86	80	46	43	59	71	79	70	80	67	51	55	47	64	55	52	133	28	92					
Галич	81033	217		0	39	40	36	37	35	62	57	59	52	71	58	54	58	77	51	62	65	82	80	88	57	85						
Гошів	81151	381	21	42	26	32	43	81	44	44	51	53	66	86	32	29	48	41	73	46	73	109	98	128	135							

Станція (пост)	Код	Висота абс., м	Місяці																														
			11			12			1					2					3					4									
			10	20	30	10	20	31	5	10	15	20	25	31	5	10	15	20	25	28	5	10	15	20	25	31	5	10	15	20	25	30	
Гута	81199	647	61	53	44	34	72	61	45	50	60	66	45	53	57	63	53	60	57	71	58	61	81	85	81	80	71	84	61	67	51		
Долина	33524	470	40	48	37	49	55	71	48	44	67	59	54	71	70	45	49	49	53	60	60	69	61	72	49	86	46	59		85			
Дрогобич АМСЦ	33398	275						14	42	42					35	64	85	49	28														
Жванець	81923	158	14	57	35	127	58	61	44	68	64	52	66	64	86	83	66	72	56	80	81	68	79	77	107	25	106						
Журавне	81030	244		85	62	17	91	69	57	47	64	69	65	58	91	57	83	49	71	73	65	86	72	28	85								
Завалля	81219	141			42	35	21	50	38	46	54	43	88	89	75	52	26	47	73	69	32	31	14										
Задарів	81206	219		21	29	42	45	39	50	45	44	50	48	60	70	67	69	62	56	83	76	84	76	104	72								
Заліщики	81041	149		32	48	72	51	50	50	47	49	54	54	54	70	72	76	57	49	58	72	87	60	92	70	119	99	35					
Зарічне	81147	282	64	32	50	53	55	57	66	64	55	54	61	55	59	53	65	65	57	62	53	62	66	39	61								
Зіньків	81250	214				7	0	53	45	43	27	47	80	42	42	51	46	79	61	69	61	23	49										
Івано- Франківськ АМСЦ	33526	275		57		67	36	64	51	61	69	47	64	94	75	49	64	71	43	63	78	65	89	116	99		14						
Кам'янець Подільський	33548	217		57	47	61	66	60	51	65	42	69	77	70	64	68	76	91	70	70	78	76	56	102	47		85	92					
Каплиці	81213	329	21	78	38	66	70	67	64	65	50	41	50	81	87	79	83	82	78	73	82	49	49	85	49	64							
Комарне	81085	263	92	71	69	72	61	59	70	61	67	67	46	86	80	65	81	71	55	43	64	70	62	72	47	57							
Коропець	81210	205	21	33	36	57	47	49	52	59	54	52	54	71	93	91	86	77	59	77	61	81	52	114	67								
Кугайці	81241	263	49	49	45	61	87	67	71	70	62	59	74	76	79	97	85	87	94	85	139	109	63	119	61	85							
Кудіївці	81261	271	42	30	56	42	60	76	65	65	53	66	63	62	70	69	53	66	61	71	95	64	68	68	74	88	127						
Купин	81243	277	14	21	15	36	44	50	46	47	42	32	45	51	68	61	55	51	52	87	56	81	62	79	74	39	7						
Ластівці	81242	143		35	29	52	28	31	30	17	23	47	41	61	79	61	69	72	80	81	66	61	66	94	115	57							
Луки	81080	274	35	42	52	40	77	86	85	78	59	65	72	83	52	49	62	48	80	99	49	59	84	106	78								
Львів АМСЦ	33393	319																															
Майдан	81465																																
Мала Слобідка	81245	154		21	46	87	14	46	26	53	38	33	59	53	50	57	62	46	48	56	48	55	21										
Матків	81245	660	76	45	60	61	65	82	67	66	75	74	76	72	61	66	74	85	72	82	79	86	84	54	70	74	97	157	133	42			
Мислівка	81140	690	7	31	32	65	67	59	57	44	65	50	73	63	59	52	47	60	60	63	61	66	62	104	91	106		7	46				
Нижнів	81036	198		57	15	41	50	41	39	47	47	47	50	77	82	72	67	66	52	55	50	75	66	91	81								
Нова Ушиця	33557	292	15	20	43	58	47	56	45	57	60	69	53	57	65	71	70	76	71	78	72	66	43	81	61	79		45					
Озимина	81087	280		21	28	46	41	16	34	44	41	40	44	45	48	33	53	61	37	44	19	77	28		53								
Осмолода	81161	714	52	43	41	46	69	84	70	67	71	67	70	77	86	71	48	54	70	82	61	82	93	78	102	78		7	92	102	125		
Пасічна	81191	539	55	39	44	39	35	53	59	61	75	57	64	63	62	59	50	48	46	68	40	59	40	56	66	87	17	84	68	80			
Перевозець	81169	245	7	29	47	51	44	30	80	68	63	39	42	41	85	62	82	48	45	49	50	70	64	92	92								
Підгайці	81209	346		43	53	52	56	54	51	52	53	55	49	65	77	78	83	76	63	72	60	57	65	102	70	29	92						
Риків	81469	629	7	40	32	64	55	68	57	52	69	79	67	71	60	59	64	81	99	100	55	78	71	50	89	80		114	154	55	170		
Роздол	81028	244	14	35	63	38	45	57	59	57	67	72	65	82	111	51	92	50	53	88	65	85	81	141	78								
Самбір	81017	290		36	39	79	80	73	58	45	64	71	73	71	107	45	57	65	46	79	63	80	92	95	77	57						184	
Святослав	81129	481	101	56	61	33	83	59	68	46	55	63	63	60	55	76	73	81	67	66	62	76	138	95	82	130	106	42	106	21			
Сколе	81120	456	108	66	54	73	53	80	48	75	75	91	65	73	65	76	67	76	77	87	83	74	85	83	81	158		35	112				

Станція (пост)	Код	Висота абс., м	Місяці																																		
			11			12			1					2					3					4													
			10	20	30	10	20	31	5	10	15	20	25	31	5	10	15	20	25	28	5	10	15	20	25	31	5	10	15	20	25	30					
Славське	33516	596	65	63	47	52	81	68	64	57	68	55	67	66	56	66	61	74	65	79	64	88	69	102	72	92	108	46		49							
Спас	81172	424				37	45	62	40	41	35	47	66	78	65	49	45	61	93	48	59	58	70	51	87		134		28	45							
Стрільки	81015	413	59	45	89	44	41	56	47	44	44	46	49	51	62	45	50	70	67	81	70	79	62	127	94	135		64	72	7							
Стрільківці	81230	216		42	44	43	62	75	64	54	41	62	64	76	76	54	57	60	43	68	85	57	56	56	61	46											
Стрий	33513	294	49	17	81	65	54	96	40	53	45	55	58	66	66	81	65	68	115	124	59	77	63	61	61				57								
Тернопіль АМСЦ	33415	321		71	6	90	87	70	74	68	70	66	63	74	76	86	73	67	69	75	77	44	63	87	68	90	42	64									
Тисів	81152	423		42	21	52	62	71	59	123	163	164	46	73	69	110	79	88	86	111	121	113	116	177	183	85											
Тисмениця	81197	247	49	73	43	67	44	49	43	71	62	54	70	83	86	83	74	71	80	66	84	80	82	118	96		71										
Томашевці	81434	260			50	83	46	70	74	50	51	31	42	61	57	64	59	47	33	56	84	90	69	113	141												
Турка	33511	594		69	49	59	55	67	49	57	71	59	68	81	73	68	62	74	79	67	86	84	72	71	95	99	141	37	33	76	21						
Тухля	81126	543	14	116	106	40	54	67	76	68	61	48	62	73	55	76	78	77	75	79	88	98	112	99	111	71											
Хирів	81078	351	7	25	42	54	63	64	53	52	53	62	61	51	83	65	66	66	61	73	52	90	125	83	94	21	123	49		36							
Цибулівка	81244	135														42	64	14	14	35	42	35															
Черніїв	81471	277			15	15	21	42	52	44	36	58	71	44	75	57	54	45	44	55	93	73	81														
Чортків	33536	320	31	34	37	64	61	42	59	33	40	40	52	56	60	67	79	73	60	61	68	81	51	87	49	157	57										
Щирець	81097	265			57	45		31	76	57	42	53	34	60	58	73	59	19	40	53	30	127	85														
Басейн р. Прута																																					
Буярський	42177	478																																			
Верхній Ясенів	42203	581					78					21	21	21	7	35			21	28																	
Верховина	42198	602	35	52	55	66	75	75	65	64	55	53	63	59	124	124	128	108	123	123	71	63	88	102	124	121	75	38									
Ворохта	42249	912																																			
Дора	42176	491	20	87	139	54	51	49	36	47	46	42	43	61	69	63	43	62	51	121	63	72	73	78	81	86	107	105	21	113							
Льці	42201	718	17	5	23	33	57	60	47	62	73	71	69	71	74	80	89	90	67	33	67	92	26	101	111	75		14									
Коломия	42140	295	47	52	44	53	40	52	36	49	58	47	49	68	76	68	66	65	62	71	65	74	56	86	65	28	156	78									
Татарів	42136	650	53	34	43	66	65	83	70	71	56	62	69	70	73	66	83	65	62	76	65	91	83	93	110	78	85	21	7	154							
Кути	42191	336		49	14	39	37	51	60	53	48	52	74	73	78	50	49	62	74	75	64	74	66	66	55												
Любківці	42253	235																																			
Пожежевська	33966	1451	56	63	76	72	83	100	68	76	67	85	73	69	62	71	72	68	70	65	63	60	65	70	72	63	67	64	106	88	88	121					
Поток	42248	594																																			
Путила	42202	622																																			
Устеріки	42147	479											64	57	7			0				14															
Чернівці АМСЦ	33658	242							49	45	65	39	56	70	61	54	69	86	56	67	83	83	66	84	6	0											
Яблунця	42194	601																																			
Ясенів	42203	604																																			
Басейн р. Сирета																																					
Банілів	42000																																				
Лопушна	42417	553					32	81	74	73	59	71	86	71	26	58	44	85	29	64	42	227	102	117	57	40	21		134			170					
Петрівці	42000																																				
Селятин	33657	762	41	79	41	58	60	68	62	58	49	50	52	64	64	69	67	66	70	63	62	67	74	74	92	84	103	29	23	57	52						
Сторожинець	42130	355			60	37	63	126	64	43	78	77	61	108	63	85	54	58	44	99	105	97	44	49													

Станція (пост)	Код	Висота абс., м	Місяці																												
			11			12			1					2					3					4							
			10	20	30	10	20	31	5	10	15	20	25	31	5	10	15	20	25	28	5	10	15	20	25	31	5	10	15	20	25
Басейн р. Вісли																															
Мостиська	33391	232		44	21	36	53	62	87	84	47	48	40	62	57	67	38	67	69	57	70	104	66	48	48						
Яворів	33392	245	35	59	56	64	67	59	70	60	52	63	69	97	93	108	80	61	45	58	87	69	60	131	71	127					

Станція (пост)	Код	Висота абс., м	Місяці																																		
			11			12			1					2					3					4													
			10	20	30	10	20	31	5	10	15	20	25	31	5	10	15	20	25	28	5	10	15	20	25	31	5	10	15	20	25	30					
Студений																																					
Острика	44000	688			0,21	0,32	0,40	0,22	0,11	0,08	0,27	0,39	0,09	0,31	0,32	0,21	0,18	0,21	0,27	0,29	0,36	0,00	0,20														
Перечин	44000	167				0,09	0,27	0,28	0,49	0,47	0,49	0,25	0,30	0,36	0,36	0,33	0,45	0,19	0,29	0,20	0,25	0,47															
Плай	33515	1330	0,29	0,44	0,38	0,31	0,28	0,30	0,25	0,21	0,21	0,15	0,19	0,18	0,16	0,15	0,14	0,18	0,17	0,17	0,15	0,17	0,20	0,23	0,15	0,20	0,25	0,20	0,37	0,35	0,35	0,49					
Підполоззя	44085	363		0,74	0,46	0,27	0,38	0,39	0,41	0,28	0,39	0,28	0,46	0,31	0,32	0,33	0,26	0,28	0,28	0,33	0,28	0,32	0,38	0,23	0,24												
Поляна	44098	260		0,17	0,35	0,30	0,30	0,31	0,34	0,35	0,30	0,26	0,29	0,24	0,27	0,32	0,29	0,28	0,32	0,31	0,22	0,23	0,23	0,17	0,20	0,09	0,33										
Прислоп М	44000	944		0,09	0,21	0,53	0,16	0,26	0,23	0,26	0,32	0,38	0,19	0,35	0,24	0,21	0,09	0,20	0,16	0,11	0,30	0,17	0,31	0,09	0,31	0,22	0,22	0,32	0,89								
Прислоп Х	44000																																				
Рахів	33647	430				0,04	0,27				0,47	0,39	0,15	0,21	0,03	0,23		0,18		0,08			0,10														
Репинне	44064	480					0,19	0,12	0,40	0,15	0,54	0,15	0,32	0,26	0,30	0,12	0,14	0,14	0,26	0,36	0,35	0,11	0,00														
Руська Мокра	44038	549	0,12	0,33	0,20	0,41	0,36	0,29	0,29	0,25	0,30	0,38	0,30	0,33	0,24	0,27	0,31	0,23	0,22	0,20	0,25	0,24	0,20	0,32	0,12	0,13	0,23	0,40									
Свалява	44087	194		0,72	0,33	0,39	0,30	0,32	0,44	0,41	0,38	0,33	0,33	0,36	0,41	0,36	0,31	0,28	0,37	0,36	0,24	0,29	0,44	0,51													
Симер	44124	161			0,67	0,21	0,33	0,26	0,36	0,31	0,25	0,30	0,33	0,35	0,31	0,36	0,45	0,33	0,39	0,26	0,26	0,25	0,42	0,66													
Синеvir	44000	606				0,40	0,49	0,32	0,15	0,25	0,16	0,32	0,14	0,14	0,34	0,31	0,28	0,25	0,16	0,24	0,11	0,12	0,14	0,14	0,15	0,37	0,08	0,08									
Середис	44000	200				0,19	0,23	0,35	0,32	0,36	0,32	0,28	0,27	0,25	0,26	0,28	0,19	0,19	0,16	0,17	0,03	0,02	0,08														
Тур'я Поляна	44121	292			0,07	0,29	0,52	0,31	0,32	0,33	0,26	0,28	0,30	0,30	0,25	0,29	0,26	0,23	0,25	0,25	0,37	0,27	0,32	0,09													
с.Тур'я - Ремети	44577	175				0,28		0,38	0,28	0,32	0,42	0,27	0,34	0,22	0,29	0,25	0,35	0,20	0,18	0,11	0,07	0,07	0,02	0,18													
Тячів	44103	213		0,40	0,34	0,21	0,30	0,42	0,46	0,48	0,45	0,35	0,34	0,39	0,41	0,35	0,39	0,26	0,25	0,34	0,27	0,31	0,42	0,26	0,16												
Ужгород АМСЦ	33631	115				0,28	0,33	0,51	0,35	0,34	0,43	0,31	0,36	0,30	0,27	0,34	0,33	0,24	0,35	0,43	0,28	0,49	0,20														
Усть-Чорна	44034	524			0,12	0,19	0,30	0,23	0,26	0,20	0,18	0,26	0,26	0,44	0,25	0,24	0,36	0,40	0,26	0,30	0,25	0,22	0,35	0,42	0,23												
Хуст М	33638	164		0,27	0,40	0,30	0,39	0,35	0,34	0,35	0,35	0,29	0,25	0,27	0,32	0,36	0,28	0,29	0,27	0,28	0,23	0,27	0,34	0,16	0,11												
Черногорова	44120	261		0,31	0,32	0,30	0,40	0,31	0,28	0,30	0,30	0,32	0,31	0,35	0,27	0,41	0,34	0,27	0,25	0,27	0,24	0,26	0,24	0,43	0,12												
Чоп	44023	109				0,16	0,44	0,37	0,29	0,25	0,28	0,28	0,38	0,34	0,28	0,26	0,41	0,36	0,30	0,30	0,30	0,24															
Шаланки	44080	121					0,35	0,22		0,25		0,28		0,36																							
Ясіня	44025	660		0,25	0,10	0,14	0,19	0,30	0,40	0,31	0,37	0,33	0,35	0,32	0,35	0,23	0,20	0,25	0,18	0,20	0,19	0,41	0,39	0,17	0,32												
Басейн р. Дністра																																					
Бережани	81205	303	0,56	0,38	0,25	0,28	0,34	0,38	0,21	0,21	0,21	0,22	0,22	0,27	0,30	0,26	0,31	0,26	0,25	0,32	0,27	0,28	0,31	0,35	0,17	0,17		0,46									
Боднарів	81178	290	0,12	0,18	0,16	0,36	0,33	0,24	0,22	0,29	0,32	0,26	0,38	0,35	0,32	0,33	0,27	0,30	0,16	0,16	0,27	0,31	0,30	0,45	0,26	0,08		0,20									
Більшівці	81184	222		0,09	0,23	0,41	0,34	0,20	0,30	0,32	0,24	0,26	0,30	0,36	0,40	0,39	0,31	0,36	0,14	0,32	0,50	0,35	0,35	0,29	0,21												
Букачівці	81156	229		0,13	0,24	0,9	0,47	0,36	0,37	0,36	0,29	0,28	0,40	0,33	0,30	0,30	0,39	0,40	0,25	0,46	0,32	0,45	0,41	0,44	0,34												
Бучач	81215	270	0,09	0,37	0,17	0,32	0,23	0,19	0,24	0,35	0,17	0,29	0,22	0,33	0,35	0,37	0,36	0,33	0,20	0,26	0,28	0,23	0,25	0,30	0,15	0,04											
Верхис Синьовидне	81108	381	0,57	0,06	0,24	0,12	0,23	0,17	0,20	0,21	0,25	0,33	0,37	0,41	0,35	0,26	0,32	0,34	0,25	0,36	0,18	0,38	0,34	0,46	0,33	0,55											
Велика Березовця	81219	298			0,31	0,39	0,27	0,29	0,30	0,25	0,23	0,16	0,29	0,31	0,28	0,26	0,26	0,28	0,27	0,22	0,25	0,24	0,16	0,31	0,33	0,16											
Волочиськ	81232	277	0,34	0,30	0,07	0,31	0,41	0,21	0,41	0,38	0,23	0,20	0,25	0,35	0,35	0,33	0,33	0,27	0,21	0,21	0,18	0,21	0,17	0,16	0,45	0,08	0,36										
Галич	81033	217		0,00	0,26	0,26	0,22	0,20	0,20	0,34	0,29	0,29	0,25	0,34	0,30	0,26	0,30	0,36	0,25	0,28	0,30	0,33	0,28	0,35	0,20	0,30											
Гошів	81151	381	0,17	0,30	0,16	0,17	0,27	0,39	0,23	0,23	0,25	0,26	0,29	0,43	0,18	0,17	0,26	0,19	0,32	0,20	0,28	0,48	0,38	0,53	0,43												
Гута	81199	647	0,41	0,38	0,30	0,25	0,46	0,38	0,29	0,32	0,35	0,37	0,25	0,30	0,33	0,35	0,31	0,35	0,30	0,36	0,32	0,31	0,34	0,35	0,31	0,32	0,41	0,46	0,35	0,34	0,33						

Станція (пост)	Код	Висота абс., м	Місяці																																					
			11			12			1					2					3					4																
			10	20	30	10	20	31	5	10	15	20	25	31	5	10	15	20	25	28	5	10	15	20	25	31	5	10	15	20	25	30								
Долина	33524	470	0,23	0,33	0,22	0,30	0,33	0,39	0,28	0,25	0,34	0,31	0,28	0,37	0,35	0,23	0,26	0,25	0,25	0,27	0,26	0,31	0,25	0,30	0,18	0,26	0,13	0,30		0,65										
Дрогобич АМСЦ	33398	275						0,13	0,35	0,25					0,23	0,39	0,42	0,24	0,11																					
Жванець	81923	158	0,14	0,31	0,19	0,63	0,36	0,35	0,25	0,36	0,32	0,27	0,31	0,27	0,34	0,35	0,27	0,31	0,21	0,32	0,32	0,28	0,28	0,29	0,32	0,06	0,52													
Журавне	81030	244		0,65	0,45	0,11	0,47	0,35	0,35	0,28	0,35	0,36	0,33	0,30	0,43	0,27	0,41	0,25	0,32	0,33	0,27	0,40	0,28	0,12	0,37															
Завалля	81219	141			0,25	0,17	0,11	0,31	0,19	0,25	0,26	0,20	0,36	0,45	0,40	0,25	0,12	0,21	0,30	0,26	0,13	0,12	0,04																	
Задарів	81206	219		0,16	0,21	0,27	0,29	0,23	0,31	0,25	0,24	0,25	0,24	0,31	0,36	0,29	0,31	0,26	0,26	0,39	0,35	0,33	0,30	0,51	0,25															
Заліщики	81041	149		0,20	0,28	0,40	0,28	0,27	0,26	0,26	0,24	0,27	0,26	0,26	0,32	0,31	0,35	0,25	0,21	0,24	0,26	0,31	0,20	0,31	0,24	0,36	0,41	0,17												
Зарічне	81147	282	0,36	0,30	0,29	0,32	0,37	0,40	0,41	0,36	0,36	0,34	0,34	0,31	0,37	0,32	0,36	0,37	0,27	0,28	0,24	0,28	0,35	0,23	0,29															
Зіньків	81250	214				0,05	0,00	0,35	0,27	0,26	0,14	0,24	0,40	0,24	0,22	0,25	0,20	0,34	0,26	0,30	0,28	0,10	0,19																	
Івано-Франківськ АМСЦ	33526	275		0,35		0,35	0,19	0,37	0,29	0,31	0,38	0,24	0,29	0,41	0,36	0,21	0,27	0,34	0,17	0,25	0,29	0,26	0,28	0,47	0,30					0,07										
Кам'янець Подільський	33548	217		0,47	0,26	0,35	0,32	0,33	0,27	0,31	0,21	0,33	0,36	0,34	0,27	0,29	0,30	0,36	0,27	0,29	0,32	0,28	0,21	0,39	0,13		0,39	0,41												
Каплиці	81213	329	0,12	0,24	0,45	0,39	0,37	0,31	0,30	0,31	0,23	0,17	0,20	0,36	0,32	0,29	0,33	0,33	0,28	0,29	0,29	0,19	0,17	0,30	0,16	0,17														
Комарне	81085	263	0,45	0,53	0,37	0,35	0,34	0,33	0,35	0,30	0,32	0,31	0,22	0,38	0,34	0,28	0,36	0,31	0,24	0,19	0,27	0,31	0,22	0,27	0,16	0,17														
Коропеч	81210	205	0,16	0,22	0,21	0,31	0,26	0,25	0,27	0,28	0,25	0,23	0,24	0,34	0,40	0,37	0,38	0,30	0,23	0,31	0,23	0,32	0,17	0,44	0,22															
Кугайці	81241	263	0,25	0,37	0,21	0,29	0,41	0,27	0,32	0,32	0,27	0,25	0,29	0,30	0,27	0,35	0,30	0,30	0,30	0,26	0,42	0,34	0,20	0,36	0,18	0,22														
Кудіївці	81261	271	0,25	0,17	0,30	0,21	0,31	0,34	0,32	0,31	0,24	0,28	0,27	0,24	0,26	0,28	0,22	0,27	0,24	0,27	0,33	0,21	0,22	0,23	0,24	0,24	0,47													
Купин	81243	277	0,09	0,13	0,11	0,21	0,29	0,26	0,25	0,26	0,22	0,16	0,23	0,28	0,32	0,30	0,25	0,23	0,22	0,34	0,20	0,29	0,22	0,32	0,28	0,13	0,03													
Ластівці	81242	143		0,24	0,20	0,28	0,17	0,19	0,20	0,12	0,16	0,28	0,24	0,30	0,39	0,31	0,35	0,34	0,35	0,35	0,31	0,30	0,32	0,42	0,40	0,18														
Луки	81080	274	0,18	0,21	0,24	0,19	0,41	0,42	0,39	0,38	0,27	0,29	0,36	0,43	0,24	0,23	0,32	0,23	0,32	0,39	0,22	0,26	0,34	0,49	0,25															
Львів АМСЦ	33393	319																																						
Майдан	81465																																							
Мала Слобідка	81245	154		0,15	0,29	0,38	0,09	0,32	0,20	0,37	0,23	0,20	0,31	0,29	0,26	0,32	0,32	0,18	0,21	0,23	0,19	0,24	0,10																	
Матків	81245	660	0,43	0,32	0,29	0,33	0,29	0,34	0,29	0,29	0,31	0,31	0,31	0,30	0,25	0,25	0,27	0,30	0,25	0,29	0,25	0,28	0,26	0,18	0,20	0,26	0,27	0,71	0,48	0,13										
Мислівка	81140	690	0,07	0,22	0,21	0,38	0,43	0,33	0,35	0,23	0,34	0,26	0,37	0,34	0,30	0,26	0,23	0,29	0,25	0,29	0,26	0,30	0,26	0,45	0,34	0,45		0,03	0,21											
Нижнів	81036	198		0,38	0,10	0,28	0,30	0,27	0,24	0,29	0,28	0,26	0,24	0,34	0,37	0,33	0,31	0,30	0,24	0,25	0,22	0,34	0,29	0,41	0,31															
Нова Ушиця	33557	292	0,12	0,11	0,22	0,33	0,25	0,28	0,24	0,27	0,27	0,30	0,22	0,23	0,26	0,28	0,28	0,30	0,25	0,28	0,26	0,24	0,14	0,26	0,20	0,20		0,29												
Озимина	81087	280		0,12	0,12	0,27	0,29	0,10	0,20	0,25	0,20	0,20	0,22	0,25	0,27	0,17	0,26	0,29	0,18	0,21	0,09	0,34	0,13		0,18															
Осмолода	81161	714	0,31	0,28	0,22	0,29	0,40	0,46	0,37	0,33	0,34	0,32	0,34	0,38	0,42	0,36	0,24	0,27	0,32	0,37	0,24	0,35	0,40	0,33	0,37	0,27		0,05	0,32	0,37	0,54									
Пасічна	81191	539	0,30	0,30	0,32	0,29	0,26	0,33	0,40	0,37	0,42	0,31	0,36	0,34	0,37	0,35	0,28	0,29	0,25	0,36	0,23	0,29	0,20	0,26	0,27	0,37	0,07	0,59	0,41	0,51										
Перевозець	81169	245	0,05	0,21	0,32	0,29	0,25	0,18	0,42	0,36	0,34	0,20	0,21	0,20	0,42	0,33	0,41	0,23	0,20	0,21	0,20	0,33	0,25	0,37	0,32															
Підгайці	81209	346		0,29	0,26	0,29	0,28	0,26	0,25	0,24	0,25	0,24	0,22	0,27	0,32	0,31	0,33	0,28	0,24	0,27	0,23	0,21	0,22	0,37	0,23	0,09	0,30													
Ріків	81469	629	0,05	0,27	0,18	0,35	0,31	0,39	0,31	0,25	0,33	0,39	0,32	0,34	0,29	0,25	0,29	0,35	0,39	0,33	0,22	0,31	0,25	0,16	0,28	0,32		0,53	0,62	0,28	0,71									
Роздол	81028	244	0,13	0,21	0,40	0,23	0,23	0,31	0,29	0,26	0,35	0,36	0,32	0,36	0,44	0,22	0,38	0,24	0,22	0,37	0,25	0,36	0,37	0,59	0,23															
Самбір	81017	290		0,24	0,18	0,38	0,39	0,36	0,28	0,22	0,28	0,33	0,34	0,32	0,45	0,22	0,27	0,30	0,20	0,32	0,25	0,34	0,36	0,43	0,24	0,20							0,57							
Святослав	81129	481	0,62	0,33	0,42	0,22	0,45	0,31	0,39	0,25	0,32	0,34	0,33	0,32	0,26	0,34	0,33	0,35	0,28	0,28	0,26	0,35	0,47	0,36	0,27	0,47	0,25	0,33	0,57	0,16										
Сколе	81120	456	0,50	0,34	0,30	0,38	0,31	0,38	0,32	0,38	0,40	0,43	0,33	0,39	0,33	0,35	0,37	0,36	0,41	0,40	0,38	0,36	0,33	0,29	0,52		0,26	0,47												
Славське	33516	596	0,36	0,47	0,30	0,30	0,41	0,34	0,34	0,28	0,33	0,27	0,30	0,31	0,25	0,29	0,25	0,30	0,25	0,31	0,24	0,30	0,24	0,34	0,22	0,27	0,41	0,27							0,21					

Станція (пост)	Код	Висота абс., м	Місяці																																		
			11			12			1					2					3					4													
			10	20	30	10	20	31	5	10	15	20	25	31	5	10	15	20	25	28	5	10	15	20	25	31	5	10	15	20	25	30					
Спас	81172	424					0,23	0,24	0,35	0,24	0,25	0,20	0,28	0,37	0,41	0,36	0,25	0,23	0,26	0,42	0,25	0,24	0,26	0,37	0,20	0,40		0,62		0,16							
Стрілки	81015	413	0,47	0,37	0,50	0,33	0,28	0,33	0,28	0,24	0,27	0,26	0,30	0,29	0,33	0,24	0,26	0,34	0,31	0,40	0,32	0,34	0,25	0,45	0,31	0,53		0,39	0,47	0,06							
Стрілківці	81230	216		0,25	0,23	0,23	0,29	0,42	0,32	0,27	0,20	0,30	0,28	0,34	0,33	0,24	0,24	0,25	0,18	0,27	0,35	0,25	0,22	0,21	0,21	0,15											
Стрий	33513	294	0,28	0,12	0,40	0,36	0,28	0,44	0,22	0,27	0,23	0,28	0,30	0,31	0,34	0,38	0,33	0,33	0,45	0,47	0,26	0,32	0,23	0,29	0,24					0,26							
Тернопіль АМСЦ	33415	321		0,37	0,03	0,48	0,41	0,31	0,31	0,29	0,28	0,26	0,25	0,28	0,31	0,33	0,26	0,23	0,24	0,26	0,28	0,15	0,21	0,26	0,21	0,21	0,15	0,27									
Тисів	81152	423		0,53	0,17	0,38	0,37	0,43	0,44	0,64	0,71	0,66	0,23	0,42	0,39	0,49	0,39	0,44	0,37	0,47	0,47	0,48	0,41	0,73	0,60	0,31											
Тисмениця	81197	247	0,28	0,40	0,27	0,37	0,27	0,24	0,24	0,38	0,31	0,27	0,32	0,40	0,41	0,40	0,36	0,32	0,31	0,29	0,37	0,36	0,36	0,63	0,36		0,42										
Томашевці	81434	260			0,29	0,45	0,22	0,29	0,35	0,25	0,26	0,15	0,21	0,25	0,25	0,28	0,25	0,21	0,12	0,20	0,29	0,37	0,22	0,57	0,52												
Турка	33511	594		0,40	0,27	0,28	0,30	0,33	0,25	0,26	0,34	0,28	0,31	0,36	0,32	0,29	0,27	0,28	0,30	0,27	0,32	0,34	0,26	0,26	0,34	0,29	0,44	0,23	0,18	0,34	0,12						
Тухля	81126	543	0,12	0,53	0,53	0,30	0,27	0,34	0,39	0,36	0,33	0,26	0,32	0,39	0,29	0,38	0,37	0,39	0,33	0,33	0,35	0,38	0,44	0,37	0,36	0,21											
Хирів	81078	351	0,07	0,19	0,33	0,35	0,41	0,44	0,34	0,34	0,32	0,33	0,35	0,32	0,45	0,34	0,33	0,35	0,30	0,36	0,25	0,41	0,55	0,44	0,40	0,09	0,56	0,34		0,14							
Цибулівка	81244	135															0,19	0,28	0,05	0,05	0,12	0,18	0,09														
Чернів	81471	277			0,08	0,09	0,11	0,23	0,27	0,24	0,18	0,27	0,37	0,22	0,38	0,28	0,30	0,23	0,22	0,27	0,35	0,31	0,30														
Чортків	33536	320	0,14	0,21	0,20	0,34	0,29	0,20	0,28	0,16	0,19	0,18	0,23	0,25	0,25	0,27	0,31	0,29	0,23	0,22	0,25	0,27	0,16	0,30	0,15	0,51	0,17										
Щирець	81097	265			0,35	0,21		0,18	0,33	0,29	0,18	0,22	0,16	0,27	0,26	0,29	0,27	0,09	0,17	0,23	0,13	0,49	0,39														
Басейн р. Прута																																					
Буярський	42177	478																																			
Верхній Ясенів	42203	581					0,40					0,25	0,25	0,18	0,03	0,18	!	0,14	0,19																		
Верховина	42198	602	0,34	0,35	0,37	0,40	0,40	0,43	0,37	0,34	0,29	0,30	0,35	0,33	0,58	0,56	0,57	0,49	0,53	0,56	0,32	0,25															
Ворохта	42249	912																																			
Дора	42176	491	0,15	0,46	0,65	0,31	0,35	0,29	0,23	0,29	0,28	0,24	0,26	0,35	0,38	0,34	0,23	0,32	0,24	0,56	0,32	0,36	0,33	0,36	0,31	0,31	0,45	0,57	0,09	0,38							
Ільці	42201	718	0,16	0,04	0,14	0,18	0,34	0,32	0,24	0,31	0,37	0,34	0,31	0,38	0,37	0,39	0,41	0,41	0,33	0,14	0,26	0,39	0,10	0,44	0,45	0,26		0,08									
Коломия	42140	295	0,34	0,28	0,27	0,32	0,25	0,32	0,21	0,26	0,28	0,24	0,25	0,34	0,36	0,33	0,31	0,30	0,28	0,30	0,26	0,29	0,22	0,35	0,22	0,07	0,56	0,40									
Татарів	42136	650	0,34	0,26	0,37	0,36	0,37	0,42	0,35	0,34	0,28	0,31	0,34	0,33	0,35	0,30	0,38	0,30	0,26	0,33	0,26	0,37	0,31	0,34	0,39	0,26	0,36	0,16	0,06	0,62							
Кути	42191	336		0,34	0,08	0,22	0,20	0,29	0,32	0,29	0,27	0,27	0,36	0,36	0,40	0,27	0,26	0,30	0,31	0,33	0,30	0,33	0,27	0,27	0,17												
Любківці	42253	235																																			
Пожежевська	33966	1451	0,30	0,28	0,32	0,32	0,34	0,35	0,24	0,26	0,23	0,29	0,26	0,23	0,20	0,23	0,23	0,23	0,23	0,20	0,20	0,19	0,19	0,20	0,20	0,18	0,17	0,17	0,30	0,23	0,24	0,33					
Поток	42248	594																																			
Путила	42202	622										0,36	0,31	0,05				0,00					0,11														
Устеріки	42147	479																																			
Чернівці АМСЦ	33658	242						0,24	0,22	0,29	0,18	0,25	0,33	0,25	0,23	0,26	0,41	0,24	0,28	0,30	0,32	0,22	0,30	0,02	0,00												
Яблуня	42194	601																																			
Ясенів	42203	604																																			
Басейн р. Сирета																																					
Банілів	42000																																				
Лопушна	42417	553					0,22	0,48	0,44	0,44	0,37	0,43	0,45	0,46	0,19	0,28	0,26	0,43	0,21	0,39	0,15	0,78	0,47	0,48	0,20	0,12	0,07		0,77		0,81						
Петрівці	42000																																				
Селятин	33657	762	0,31	0,53	0,27	0,39	0,34	0,36	0,34	0,31	0,26	0,27	0,26	0,34	0,31	0,30	0,30	0,31	0,30	0,26	0,24	0,26	0,28	0,30	0,34	0,29	0,31	0,24	0,20	0,35	0,31						
Сторожинець	42130	355				0,34	0,18	0,29	0,56	0,28	0,19	0,36	0,35	0,27	0,41	0,29	0,38	0,23	0,23	0,17	0,39	0,37	0,38	0,15	0,16												
Басейн р. Вісли																																					

Станція (пост)	Код	Висота абс., м	Місяці																																	
			11			12			1					2					3					4												
			10	20	30	10	20	31	5	10	15	20	25	31	5	10	15	20	25	28	5	10	15	20	25	31	5	10	15	20	25	30				
Мостиська	33391	232		0,25	0,10	0,19	0,29	0,32	0,37	0,36	0,22	0,23	0,20	0,30	0,26	0,31	0,18	0,30	0,27	0,22	0,30	0,42	0,24	0,18	0,20											
Яворів	33392	245	0,16	0,32	0,31	0,33	0,33	0,29	0,33	0,27	0,23	0,25	0,29	0,41	0,40	0,45	0,33	0,25	0,17	0,22	0,34	0,25	0,20	0,41	0,22	0,41										

Таблиця 2.1.2. Максимальна багаторічна за холодний період щільність снігового покриву (ρ_{\max} , кг/м³) різної імовірності за даними маршрутних снігозйомок на станціях та постах

Станція (пост)	Код	Найбільша щільність снігового покриву, кг/м ³			Коефіцієнт варіації C_v, ρ_{\max}	Коефіцієнт асиметрії C_s, ρ_{\max}	Імовірність, %								
		серед.	max	min			1	5	10	25	50	75	90	95	99
Басейн річки Тиса															
Берегово	33634	260	450	100	0,31	0,16	530	460	420	350	280	200	130	100	30
Великий Березний	44110	310	550	140	0,33	0,29	600	510	470	380	310	230	180	140	80
Великий Бичків	44010	310	590	150	0,30	0,63	670	550	490	400	320	240	180	150	100
Велика Добрань	44000	300	410	220	0,22	0,41	550	470	470	360	290	250	210	200	190
Верхній Бистрий	44050	330	430	260	0,23	0,75									
Верхня Грабовниця	44110	350	560	200	0,19	0,15	620	520	480	400	340	280	230	210	170
Виллок	44019	270	420	160	0,22	0,42	520	440	400	340	270	220	180	150	120
Воловець	44000	350	540	120	0,27	-0,22	610	530	490	410	350	270	200	160	90
Волосянка	44000	340	410	230	0,18	-0,69	460	440	420	390	340	280	210	160	70
Ділове	44000	250	560	140	0,60	1,25	780	680	570	380	210	140	130	120	100
Довге	44079	350	600	15	0,30	0,06	690	580	520	440	340	270	200	160	100
Дубове	44399	410	650	180	0,22	0,56	720	620	580	500	410	330	270	230	170
Жорнава	44108	340	520	170	0,22	-0,36	580	510	470	410	340	260	200	170	150
Зарічеве	44113	330	470	130	0,29	-0,84	490	470	460	410	350	270	170	130	40
Зняцеве	44100	280	430	140	0,29	-0,10	510	440	410	350	280	220	160	130	80
Іршава	44083	350	640	100	0,29	-0,004	670	570	520	440	350	260	180	140	60
Керецьки	44000	320	410	140	0,26	-1,17	430	420	410	380	320	240	150	90	0
Колочава	44046	400	590	230	0,18	0,001	640	570	540	480	410	340	270	240	170
Косівська Поляна	44031														
Красне	44000														
Лопухово	44000														
Луги	44028	400	550	250	0,14	0,05	560	540	510	460	400	350	300	270	210
Майдан	44062	330	420	150	0,22	-0,89	430	420	410	380	330	260	180	140	50
Міжгір'я (Волове)	44051	350	640	130	0,28	0,30	720	580	520	430	330	250	190	150	90
Мукачеве	44090	320	580	90	0,40	0,05	710	580	520	420	310	210	130	80	10
Нересниця	44036	320	560	120	0,28	-0,30	610	510	460	380	310	230	160	130	70
Нижній Бистрий	44053	360	680	100	0,40	0,28	680	630	610	470	340	230	130	110	90
Нижні Ворота	33517	340	520	180	0,24	-0,28	580	510	470	410	340	270	210	180	110
Нижній Студений	44073	380	480	200	0,16	-1,02	500	470	450	420	370	300	250	210	120
Острика	44000	440	600	300	0,25	0,31	830	710	640	530	430	340	280	240	170
Перечин	44000	270	400	100	0,35	-0,70	510	430	390	330	250	170	90	50	0
Плай	33515	400	550	220	0,16	-0,40	580	540	510	460	400	340	280	240	170
Підполоззя	44085	360	620	150	0,32	0,09	770	620	560	450	350	250	180	170	120
Поляна	44098	360	680	110	0,29	0,05	710	600	550	460	360	260	170	120	90
Прислон М	44000	430	570	340	0,21	1,28	750	660	600	500	410	350	320	300	280
Прислон Х	44000														
Рахів	33647	300	460	180	0,33	0,71	680	560	500	410	310	220	150	110	40
Репинне	44064	330	420	250	0,21	0,24	610	500	460	390	380	270	230	220	160
Руська Мокра	44038	380	500	150	0,17	-1,13	520	500	490	450	390	320	240	190	50
Свалява	44087	280	500	70	0,42	0,32	620	510	460	370	280	190	120	100	50
Симер	44124	310	600	120	0,39	0,38	740	590	520	410	310	220	150	120	70
Синевир	44000	330	490	180	0,26	-0,03	570	510	480	420	330	270	190	140	50
Середнє	44000	260	360	120	0,26	-0,97	410	370	350	300	250	190	130	90	50
Тур'я Поляна	44121	340	480	240	0,20	0,89	590	500	460	390	330	280	250	230	200
Тур'я-Ремети	44000	330	390	270	0,13	0,31	510	440	410	370	320	290	280	250	220
Тячів	44103	320	560	110	0,33	0,13	660	550	500	410	320	230	160	120	60
Ужгород АМСЦ	33631	270	480	110	0,33	0,12	510	440	410	340	270	210	140	110	40

Станція (пост)	Код	Найбільша щільність снігового покриву, $кг/м^3$			Коефіцієнт варіації $C_v \rho \max$	Коефіцієнт асиметрії $C_s \rho \max$	Імовірність, %									
		серед.	max	min			1	5	10	25	50	75	90	95	99	
Усть-Чорна	44034	460	650	310	0,22	-0,01	760	670	620	550	470	390	320	280	200	
Хуст М	33638	320	570	120	0,27	0,04	640	540	490	410	320	230	160	120	40	
Чорноголова	44120	330	760	120	0,30	0,96	760	610	530	390	320	230	170	140	100	
Чоп	44023	280	450	60	0,33	-0,49	510	450	400	350	270	180	110	70	10	
Шаланки	44080	270	330	140	0,32	-1,67										
Ясіня	44025	310	650	140	0,33	1,43	770	610	500	380	280	200	160	150	140	
Басейн річки Дністер																
Бережани	81205	320	460	140	0,26	-0,13	530	470	440	380	310	250	170	140	60	
Боднарів	81178	280	490	100	0,32	-0,02	560	480	440	370	280	210	130	90	10	
Більшівці	81184	280	630	100	0,36	1,06	740	570	480	360	270	210	150	130	100	
Букачівці	81156	280	430	90	0,32	-0,45	510	450	410	350	220	190	110	70	20	
Бучач	81215	300	460	90	0,31	-0,80	470	440	420	370	300	220	140	80	0	
Верхнє Синьовидне	81108	260	410	150	0,28	0,34	510	450	390	320	260	210	160	140	110	
Велика Березовиця	81219	290	430	120	0,24	-0,44	500	440	400	350	280	220	150	120	50	
Вишков	81000															
Волочицьк	81232	300	440	120	0,30	-0,29	480	440	420	370	300	220	150	120	50	
Галич	81033	260	460	110	0,28	0,42	550	460	410	340	270	200	140	110	50	
Гошів	81151	250	450	130	0,31	0,47	550	430	390	320	240	190	150	120	110	
Гута	81199	270	430	100	0,30	0,11	500	440	400	340	270	200	140	110	40	
Долина	33524	280	430	140	0,25	-0,09	500	440	410	350	280	220	160	130	60	
Дрогобич АМСЦ	33398															
Жванець	81923	290	520	70	0,34	0,15	570	500	460	390	310	230	160	110	30	
Журавне	81030	250	420	70	0,39	-0,03	500	430	400	330	260	180	110	70	0	
Завалля	81219	250	360	110	0,33	-0,28	440	390	360	310	240	180	120	100	60	
Задарів	81206	260	410	120	0,31	-0,23	450	420	390	320	260	190	130	100	40	
Заліщики	81041	290	540	110	0,34	-0,02	450	420	390	320	260	170	130	120	100	
Зарічне	81147	230	330	100	0,24	-0,56	380	340	320	280	230	180	120	90	30	
Зіньків	81250	230	330	120	0,30	0,30	440	380	340	270	210	160	120	100	70	
Івано-Франківськ АМСЦ	33526	290	520	60	0,31	0,13	580	500	450	370	300	220	160	130	50	
Кам'янець Подільський	33548	300	510	150	0,28	0,25	560	490	450	370	300	230	180	150	120	
Каплиці	81213	310	440	120	0,28	-0,16	450	440	430	370	300	220	140	100	20	
Комарне	81085	280	530	110	0,31	0,33	610	500	450	350	270	200	140	110	100	
Коропець	81210	310	420	120	0,25	-0,66	450	420	400	360	300	230	170	140	70	
Кугайві	81241	340	710	120	0,36	0,90	780	470	440	380	310	250	170	140	60	
Кудіївці	81261	310	550	150	0,28	0,35	640	530	480	390	310	230	170	150	140	
Купин	81243	270	540	130	0,36	0,37	630	500	450	360	280	210	160	130	100	
Ластівці	81242	230	410	120	0,36	0,79	530	420	320	300	230	170	130	110	80	
Луки	81080	250	500	100	0,39	0,50	620	480	420	330	240	170	120	100	70	
Львів АМСЦ	33393															
Майдан	81465															
Мала Слобідка	81245	260	370	160	0,26	-0,14	440	390	360	310	260	210	160	140	90	
Матків	81245	380	590	130	0,21	-0,63	590	540	500	440	370	290	220	170	80	
Мислівка	81140	290	420	160	0,22	0,10	500	430	400	350	290	230	180	160	100	
Нижнів	81036	240	340	90	0,32	-0,30	380	350	330	290	240	180	120	90	50	
Нова Ушиця	33557	310	520	160	0,28	0,08	570	490	460	390	350	290	190	150	100	
Озимина	81087	230	370	110	0,27	0,23	430	370	340	280	230	180	130	110	70	
Осмолода	81161	280	450	130	0,28	0,33	550	470	430	360	280	210	150	120	60	
Пасічна	81191	260	400	110	0,25	0,07	480	410	380	320	250	190	140	110	60	
Перевозець	81169	260	400	110	0,31	-0,37	480	410	370	330	250	180	120	90	30	
Підгайці	81209	310	460	110	0,27	-0,30	520	470	430	380	310	230	160	130	80	
Риків	81469	350	580	130	0,23	0,54	690	580	520	430	350	280	240	210	180	
Роздол	81028	300	480	160	0,31	0,17	570	490	450	370	300	230	160	120	40	
Самбір	81017	310	620	120	0,29	1,09	730	590	520	410	310	220	160	130	90	
Святослав	81129	330	780	170	0,28	2,28	640	540	480	400	320	260	210	170	120	
Сколе	81120	300	470	170	0,22	0,21	560	470	430	360	300	240	190	160	130	
Славське	33516	350	500	180	0,22	-0,30	570	510	470	410	340	270	210	170	110	
Спас	81172	260	440	140	0,26	0,28	500	420	380	310	250	200	160	140	110	
Стрільки	81015	280	550	140	0,28	0,98	620	500	450	360	280	220	170	150	130	

Станція (пост)	Код	Найбільша щільність снігового покриву, kg/m^3			Коефіцієнт варіації $C_v \rho_{max}$	Коефіцієнт асиметрії $C_s \rho_{max}$	Імовірність, %								
		серед.	max	min			1	5	10	25	50	75	90	95	99
Стрільківці	81230	280	480	140	0,22	0,59	550	460	410	340	270	210	170	150	120
Стрий	33513	300	740	100	0,33	1,44	630	520	450	380	300	220	160	140	50
Тернопіль АМСЦ	33415	350	520	90	0,28	-0,37	570	520	490	430	360	270	180	130	20
Тисів	81152	270	620	100	0,45	1,65	770	570	480	350	240	180	160	100	60
Тисмениця	81197	270	500	130	0,32	0,34	570	470	430	350	270	200	160	130	90
Томашевці	81434	310	440	190	0,22	-0,18	500	430	420	370	310	260	200	180	120
Турка	33511	350	520	220	0,23	0,22	620	530	490	420	350	290	240	210	170
Тухля	81126	320	510	90	0,29	-0,25	580	500	460	390	310	230	160	120	50
Хирів	81078	270	500	100	0,32	0,16	580	490	440	360	270	190	130	90	30
Цибулівка	81244	300	420	100											
Чернів	81471	270	390	190	0,20	0,70	500	420	380	320	260	220	200	190	180
Чортків	33536	320	520	150	0,28	0,14	590	520	480	420	340	260	190	150	80
Щирець	81097	270	410	130	0,24	0,03	480	410	380	320	260	210	170	130	80
Басейн річки Прут															
Буярський	42177														
Верхній Ясенів	42000														
Верховина	42198	300	780	130	0,36	1,83	820	620	530	390	280	210	160	150	130
Ворохта	42249														
Дора	42176	280	690	150	0,35	1,78	750	600	500	380	280	220	180	160	130
Ільці	42201	310	410	130	0,23	-0,76	440	420	410	370	330	260	170	130	20
Коломия	42140	290	430	140	0,26	-0,03	500	440	410	350	290	230	180	140	80
Кременці (Татарів)	42136	340	530	130	0,25	-0,29	590	520	480	410	340	260	180	140	60
Кути	42191	270	470	60	0,37	0,28	570	460	410	330	250	180	120	90	50
Любківці	42253														
Пожежевська	33966	430	510	270	0,14	-0,59	530	510	500	470	430	370	310	270	180
Поток	42248														
Путила	42202														
Устеріки	42147														
Чернівці АМСЦ	33658	320	400	140	0,24	-1,00	440	410	390	320	300	230	160	120	20
Яблуниця	42194														
Ясенів	42203														
Басейн річки Сирет															
Банілів	42000														
Лопушна	42417	310	670	130	0,15	0,48	920	690	580	420	280	190	150	130	110
Петрівці	42000														
Селятин	33657	320	480	170	0,21	-0,21	560	490	450	380	310	250	190	160	100
Сторожинець	42130	340	580	130	0,30	0,22	650	560	510	430	340	260	190	150	80
Басейн річки Вісла															
Мостиська	33391	280	540	140	0,29	0,98	620	500	450	380	310	220	170	150	120
Яворів	33392	300	680	130	0,33	1,17	740	580	510	410	310	230	170	140	120

Таблиця 2.2. Середня щільність снігового покриву ($\bar{\rho}$, кг/м³) на кінець місяця на снігопунктах (СП) маршрутних снігозйомок

№	Назва маршруту	№ СП	Висота СП, м абс.	Експозиція	Місяці				
					12	1	2	3	4
Басейн р. Тиси									
1	смт. Ясіня - витік р. Чорна Тиса	1	660	Сх, Зх			33	4	
		2	720	Зх, Сх			30	4	
		3	820	Пн, Пд			43	33	
		4	980	Пн.			72	30	
		5	1200	Сх.			95	79	
Басейн р. Ріки									
2	гирло р. Лопушна-г. Чорна Ріпа	1	502	Сх, Зх			39		
		2	571	Сх, Зх			37		
		3	690	ПнСх, ПдЗх			43	16	
		4	840	ПнПнСх, ПдПдСх			40	21	
		5	1054	ПдПдСх, ПдПдЗх		56	64	45	
		6	1280	Горизонтальний		23	31		
3	гирло р. Лопушна-г. Озерна	1	675	Пн, Пд		20	37		
		2	780	Зх		28	58	19	
		3	940-910	Пд, Зх		35	67	26	
		4	1100	Пн		67	81	61	
4	гирло р. Студений-г. Явірник	1	642	Пн,Сх,Пд,Зх		32	35	9	
		2	746	Сх,Пд,Зх		35	37	14	
		3	860	Зх, Пд		55	63	42	
		4	1000	Зх		70	87	64	
5	гирло р. Пилипець-г. Великий Верх	1	670	Пн, Сх, Пд		50	55	54	
		2	768	Пн, Сх, Пд		36	52		
		3	860	Пн		52	76	67	
		4	960-980	Пн, Пд		87	104		
		5	1090	ПдЗх, ПнСх		79	87		
		6	1313	Сх		45	44		
		7	1545	Горизонтальний		39	50		
		8	1598	Сх		25	31		

№	Назва маршруту	№ СП	Висота СП, м абс.	Експозиція	Місяці				
					12	1	2	3	4
Басейн р. Латориці									
6	с. Майдан-витік р. Латориця	1	320	ПдСх			35		
		2	360	Сх, Зх			34		
		3	370	Пн			34		
		4	450	Горизонтальний			38		
		5	480	Зх			35		
		6	530	Зх			37		
		7	560	Сх, Зх			35		
		8	620	Пн			42		
		9	860	Пд			53		
Басейн р. Ужа									
7	смт. Великий Березний-витік р. Уж	1	220	Сх, Зх			24		
		2	240	Пн			28		
		3	290	Сх, Зх			23		
		4	320	Сх, Зх			30		
		5	370	Пн, Пд			30		
		6	410	Пд, Пн			38		
		7	500	Сх, Пн			37		
		8	600	Пд			43		
		9	750	ПдЗх			42		
		10	910	Зх			70		
Басейн р. Прута									
8	с. Татарів-г. Пожежевська	1	660	Сх, Зх		30	23	18	
		2	740	Пн, Пд		22	27	16	
		3	820	ПнСх		31	35	30	
		4	920	ПнЗх		36	51	41	
		5	1100	Пн		60	81	87	
		6	1270	ПдПдЗх		64	86	110	
		7	1380	Сх		92	118	131	
		8	1450	ПнСх		50	53	54	

№	Назва маршруту	№ СП	Висота СП, м абс.	Експозиція	Місяці				
					12	1	2	3	4
Басейн р. Чорного Черемоша									
9	смт. Верховина - витік р. Чорний Черемош	1	600	Сх, Зх		17	23		
		2	670	Сх, Зх		15	23		
		3	720	Сх, Зх		15	25		
		4	750	Горизонтальний		16	18		
		5	780	Сх, Зх		18	23		
		6	830	ПдСх, ПнЗх		20	26		
		7	860	Гориз., ПнЗх		22	34		
		8	900	ПдЗх, ПнСх		36	41		
		9	1010	Сх		37	54		
		10	1080	Горизонтальний		51	56		
		11	1160	Горизонтальний		71	69		
		12	1220	ПдСх		74	91		
Басейн р. Стрия									
10	с. Матків-витік р.Стрий	1	660	Сх, Зх		23	33	26	
		2	700	СхПнСх		29	37	31	
		3	740	ПнСх,ПдСх		35	47	39	
		4	770	Сх, Зх		35	41	48	
		5	810	ПнПнЗх, ПдПдСх		33	49	53	
		6	920	Зх		77	61	56	
		7	1050	Зх		68	62	62	
Басейн р. Опора									
11	с. Славське - витік р.Опір	1	610	ПнЗх			25	16	
		2	650	Пн		20	30	19	
		3	690	Сх		25	32	28	
		4	800	ЗхПнЗх		33	45	41	
		5	950	Пн		41	48	49	
		6	1050	ПнСх		61	52	55	
Басейн р. Лімниця									
12	с. Осмолода - витік р.Лімниця	1	710	Сх			27		
		2	780	Сх			36	16	
		3	830	Сх			43	25	

№	Назва маршруту	№ СП	Висота СП, м абс.	Експозиція	Місяці				
					12	1	2	3	4
	с. Осмолода - витік р.Лімниця	4	900	Сх,Зх			53	37	
		5	960	Пн			63	37	
		6	1030	СхПдСх			76	37	
		7	1120	ПнПнСх			82	52	
Басейн р. Бистриці Солотвинської									
13	с. Гута – витік р. Бистриця Солотвинська	1	640	Сх,Зх			25	10	
		2	720	СхПдСх			22	7	
		3	800	Сх			31	11	
		4	860	СхПнСх			47	31	
		5	1000	СхПнСх			64	30	
		6	1100	СхПнСх			80	44	
Басейн р. Бистриці Надвірнянської									
14	с. Пасічна -витік р. Бистриця Надвірнянська - струм.Розчинець	1	550	ПдСх, ПнЗх		11	20	12	
		2	610	ПнЗх		15	18	12	
		3	700	Гориз., Пн		18	19	11	
		4	760	Зх, Сх		25	30	15	
		5	800	Сх		29	35	21	
		6	850	Горизонтальний		36	40	31	
		7	910	Зх		42	45	36	
		8	1040	Сх		50	57	47	
		9	1120	ПнСх		61	72	69	

3. Запас води в сніговому покриві

Пояснення до таблиць з даними щодо запасу води в сніговому покриві.

Таблиця 3.1 Запас води в сніговому покриві (Q , мм) на останній день декади на ділянках декадної снігозйомки на станціях і постах.

Готується відповідно до таблиці 1.1, а значення запасу води наводяться в міліметрах з округленням до цілих.

Таблиці 3.1.1.1 і 3.1.1.2 Середнє квадратичне відхилення (σ_q , мм) та коефіцієнт варіації (Cv_q) запасу води в сніговому покриві на останній день декади на ділянках декадної снігозйомки на станціях і постах.

Готуються відповідно до Таблиці 1.1.1 Значення середнього квадратичного відхилення (σ_q , мм) наводяться з округленням до цілих мм, значення коефіцієнта варіації (Cv_q) з округленням до сотих.

Таблиця 3.1.2 Максимальний за рік запас води в сніговому покриві різної ймовірності за даними декадної снігозйомки на станціях і постах.

Готується відповідно до Таблиці 1.1.2.

Таблиці 3.2 «Середній запас води (Q) в сніговому покриві на кінець місяця на снігопунктах наземних маршрутних снігозйомок», 3.2.1 «Середнє квадратичне відхилення (σ_q , мм) та коефіцієнт варіації (Cv_q) запаса води в сніговому покриві на снігопунктах наземних маршрутних снігозйомок», 3.3.1 «Середнє квадратичне відхилення (σ_q , мм) та коефіцієнт варіації (Cv_q) запасу води в сніговому покриві по висотним зонам маршрутів на дату проведення лінійної снігозйомки», 3.2.2. «Максимальні багаторічні запаси води (Q_{max} , мм) в сніговому покриві різної ймовірності на снігопунктах (СП) маршрутних снігозйомок» готуються також як Таблиці 1.1, 1.2.1. тощо.

Таблиця 3.1. Середні запаси води в сніговому покриві на останній день декади (з січня пентади в разі проведення) на ділянках (поле, ліс) маршрутних снігозйомок станціях і постах (\bar{Q} , мм)

Станція (пост)	Код	Місяці																												Найбільші запаси за зиму, Q_{MM}				
		11			12			1					2					3					4					сер.	max	min				
		10	20	30	10	20	31	5	10	15	20	25	31	5	10	15	20	25	28	5	10	15	20	25	31	5	10				15	20	25	30
Басейн р. Тиси																																		
Берегово	33634		43	20	16	18	23	24	25	25	26	28	32	33	35	41	40	44	39	33	28	33	36									36	138	7
Великий Березний	44110	12	15	18	20	26	33	39	38	41	43	45	44	50	50	52	51	52	46	52	44	46	37	42							56	231	12	
Великий Бичків	44010		15	21	23	27	32	35	37	42	45	44	54	52	56	56	51	53	52	48	39	59	31	9							54	179	16	
Велика Добрань	44000						11	50	45	19	37	25	35	22	24	22	21	23	19	16	15									32	50	16		
Верхній Бистрий	44050	28					24		61	15	43	24	52	28	56	36	58	29	67		14	21								52	88	22		
Верхня Грабовниця	44110		18	20	28	30	38	42	48	52	57	55	65	73	68	78	63	71	67	62	63	66	78	90	99	63	38			77	216	26		
Вилок	44019		18	26	19	33	29	30	36	37	36	35	35	44	39	42	42	43	32	24	22	26							49	115	15			
Воловець	44459	13	13	15	13	13	25	34	35	34	35	39	42	45	47	48	48	56	56	58	52	50	50	45	33	17	15			62	162	12		
Волясянка	44000	11		27	48	36	43	43	50	58	57	55	66	64	64	62	54	77	63	86	80	76	66	77	117	41			92	153	22			
Ділове	44000			26								19	14	30	43	31	34	12	73	37	40	41	39	38					40	97	21			
Довге	44079		12	21	24	31	43	44	47	45	52	51	59	57	61	60	61	67	64	63	68	61	64	67					69	228	10			
Дубове	44399	3	23	27	31	52	50	63	60	63	70	63	69	77	84	83	86	94	85	86	87	79	70	68	79	47			100	312	4			
Жорнава	44108	23	18	22	26	35	42	46	46	49	58	58	62	67	66	68	71	75	74	75	77	73	74	93	76	49			80	199	18			
Зарічеве	44113		16	18	24	26	40	41	38	44	47	46	47	44	47	47	51	51	52	51	51	43	30						56	130	11			
Зняцеве	44100		8	10	25	29	31	32	35	35	42	42	42	40	41	57	52	47	53	54	46	59	26						45	142	8			
Іршава	44083			16	28	30	40	36	46	49	52	52	56	59	59	61	57	55	52	54	55	59	60						61	180	15			
Керецьки	44000			20	13	30	48	50	49	53	56	47	64	66	67	76	80	80	78	95	82	73	81	76	64	30			79	158	13			
Колочава	44046	11	28	31	42	48	64	73	75	84	88	92	97	101	99	106	105	114	102	98	106	109	111	98	109	61	16	20	64	121	294	26		
Косівська Поляна	44031																																	
Красне	44000																																	
Лопухово	44000																																	
Луги	44028	12	17	24	34	36	41	50	53	59	62	66	74	78	82	86	88	98	96	95	100	104	102	88	89	71	45	18	13		110	239	27	
Майдан	44062	70	17	27	26	24	31	31	36	35	36	36	33	33	34	47	48	53	52	55	55	49	35	38	50	40	47	41	30		62	165	12	
Міжгір'я (Волове)	44051	24	19	25	26	36	36	42	41	39	45	49	47	54	56	65	63	73	70	62	70	61	62	71	62	6	13			9	69	265	15	
Мукачеве	44090		8	16	15	18	24	41	33	24	28	29	31	39	32	37	32	38	33	37	32	42	32							41	110	10		
Нересниця	44036		14	26	24	34	39	43	40	42	51	48	62	59	67	55	64	62	64	57	60	51	54	62	61					75	289	11		
Нижній Бистрий	44053	27	29	23	24	35	49	47	50	49	58	63	69	70	74	82	83	84	80	77	83	89	89	87	52	23				95	250	14		
Нижні Ворота	33517	18	21	31	31	32	39	45	47	47	50	49	53	57	61	66	63	69	67	64	62	62	64	64	64					80	272	16		
Нижній Студений	44073	19	20	28	32	36	40	45	47	51	55	57	63	64	68	75	73	78	76	88	74	82	83	89	80	97	33	19	7	17	10	97	331	22
Острика	44000	32	36	42	16	15	21	22	34	38	52	74	55	76	89	134	110	140	102	144	139	192	135	235	213	172	78	94		135	291	45		
Перечин	44000			9	11	19	30	26	22	33	28	31	42	32	35	29	24	20	29	21										35	67	8		
Плай	33515	49	45	47	57	67	79	85	96	93	102	102	106	116	123	136	136	139	136	135	130	124	118	120	106	78	81	64	70	38	27	175	294	53
Підполоззя	44085	12	41	23	32	36	38	44	45	42	50	56	59	55	61	67	68	70	63	62	70	67	88	98	75				69	248	17			

Станція (пост)	Код	Місяці																												Найбільші запаси за зиму, Q_{MM}						
		11			12			1					2					3					4					сер.	max	min						
		10	20	30	10	20	31	5	10	15	20	25	31	5	10	15	20	25	28	5	10	15	20	25	31	5	10				15	20	25	30		
Поляна	44098		27	24	25	30	41	46	52	50	59	56	61	62	66	68	67	70	65	70	70	83	77	82	88	67							76	179	11	
Прислон М	44000	61	26	40	52	56	59	91	67	108	79	128	103	112	148	171	140	150	152	146	151	153	199	179	150	133	109	83	26				180	281	48	
Прислон Х	44000																																			
Рахів	33647			34	15	12	18		60	11	28	18	36	17	73		61		37	109	65	97	22										50	110	22	
Репинне	44064		16	12	6	14	26	44	44	38	45	31	46	48	60	64	51	69	69	54	44	59	88	123	108	58		21					71	123	15	
Руська Мокра	44038	21	17	41	34	40	61	60	69	90	94	100	98	102	94	99	100	110	104	103	102	126	114	130	92	99	47						125	266	24	
Свалява	44087		16	16	24	29	33	39	40	41	44	48	45	47	44	49	53	63	61	76	50	44	32	58									53	195	7	
Симер	44124		19	18	25	39	52	31	34	38	34	41	43	46	40	48	42	45	44	41	39	38	27										49	126	12	
Синеvir	44000			40	31	33	70	116	62	97	64	88	61	93	93	114	103	132	122	148	148	143	129	151	93	78	29					146	267	19		
Середнє	44000	10	8	13	9	28	32	32	36	24	29	27	33	34	28	35	35	44	29	32	74	78	31										43	103	10	
Тур'я Поляна	44121			25	28	44	50	43	43	52	56	64	58	54	63	66	58	53	54	68	60	48	60	50									73	200	22	
с.Тур'я - Ремети	44577			13	11	15	21	34	32	33	44	33	45	36	40	34	30	33	36	57	63	58	35	39									52	81	22	
Тячів	44103		10	20	22	26	32	38	37	42	44	47	53	54	53	54	60	67	62	59	68	52	50	36									57	162	8	
Ужгород АМСЦ	33631		6	13	15	17	21	29	27	30	35	33	38	57	48	49	53	52	48	31	26	27											43	206	7	
Усть-Чорна	44034		20	33	52	58	61	80	83	82	78	78	71	95	97	94	88	118	89	103	98	112	81	119	22	106							115	218	45	
Хуст М	33638		18	20	36	36	44	46	48	49	60	60	62	61	65	79	67	70	68	62	72	68	63	68	58								75	185	14	
Чорноглова	44120		16	11	24	26	32	34	37	36	39	43	52	50	49	50	54	49	48	48	51	47	34	52									53	151	8	
Чоп	44023			8	20	21	24	26	28	27	31	30	32	35	43	46	51	43	44	38	15		14										37	136	3	
Шаланки	44080				87	73	106		68	49	74	48	75		124																		91	138	28	
Ясіня	44025	16	16	25	28	33	37	43	42	44	42	44	41	44	44	52	51	56	55	58	54	65	67	62	46	24	21	34				71	216	11		
Басейн р. Дністра																																				
Бережани	81205	18	20	20	22	20	27	29	26	31	36	35	34	31	36	43	40	42	42	37	39	38	37	48	45	67	25		24			47	144	8		
Боднарів	81178	18	23	19	20	19	31	41	34	30	38	37	37	36	37	42	41	51	50	52	49	51	64	84	75	65	29	12	20	30			50	167	7	
Більшівці	81184	13	33	16	23	18	26	41	34	30	38	37	37	36	37	42	41	51	50	52	49	51	64	84	75		22					41	125	5		
Букачівці	81156	24	17	17	19	17	19	23	24	24	29	32	30	31	27	31	31	35	35	37	31	31	31	56	29			11				37	99	7		
Бучач	81215	21	16	20	19	19	32	31	33	37	35	37	34	33	36	48	50	54	51	50	55	54	77	86	85	28	22	7					55	146	5	
Верхнє Синьовидне	81108	31	10	25	22	22	35	25	33	26	25	27	28	28	28	36	37	37	37	45	44	35	34	52	36								42	135	10	
Велика Березовиця	81219	13	18	25	19	17	26	26	26	32	39	38	44	43	39	50	48	50	48	46	44	46	37	37	32		18						51	127	7	
Волочиськ	81232	19	35	33	31	17	31	32	29	44	46	47	41	35	35	45	43	43	44	48	49	48	52	48	87	38							51	128	13	
Галич	81033	32	18	22	19	19	27	26	23	26	30	34	28	30	39	48	44	41	42	39	42	37	50	52	13								43	122	8	
Гошів	81151	27	18	21	19	24	33	40	38	28	31	34	33	31	36	48	47	54	50	43	47	33	67	50	100	14	26					47	169	13		
Гута	81199	33	23	25	25	21	29	33	30	32	33	37	40	38	39	48	46	52	50	46	46	53	60	63	36	29	42	25	44	28	16	68	188	6		
Долина	33524	25	13	19	18	20	24	28	27	25	28	30	30	31	32	35	37	43	43	42	37	40	41	53	56	56	21	16	10	38	16	45	140	10		
Дрогобич АМСЦ	33398		12	22	34	41	11	21	26	36	36	34	34	22	27	36	39	37	35														29	44	12	
Жванець	81923	10	30	24	18	19	24	25	29	31	34	37	38	44	42	42	41	39	36	37	43	45	50	61	51	28	12					42	146	10		
Журавне	81030	30	12	16	20	15	32	29	24	24	29	27	28	24	28	28	30	38	41	44	34	41	51	38	40							37	108	1		
Завалля	81219	22	38	20	19	27	20	53	39	37	33	35	25	26	40	55	53	52	48	56	56	71	115	109	65							35	122	10		
Задарів	81206	17	24	13	17	14	21	25	24	25	30	32	31	29	30	36	39	34	31	31	38	32	38	55	54			8				36	114	7		
Заліщики	81041	37	22	20	18	18	22	27	28	30	30	31	36	35	35	39	45	46	44	41	47	41	48	52	37	18	14	5				45	112	7		
Зарічне	81147	46	9	24	21	21	28	30	28	25	26	34	30	29	31	47	42	46	49	45	49	35	37	44	6		13	15	20			56	142	8		
Зньків	81250		20	31	22	31	29	36	35	39	52	42	43	37	42	54	43	50	39	48	56	70	86	66								46	90	19		
Івано-Франківськ	33526	13	12	25	17	18	21	27	27	27	31	36	34	32	38	42	46	45	44	38	33	35	40	43	65			21		18			42	120	3	

Станція (пост)	Код	Місяці																											Найбільші запаси за зиму, Q _{MM}									
		11			12			1					2					3					4					сер.	max	min								
		10	20	30	10	20	31	5	10	15	20	25	31	5	10	15	20	25	28	5	10	15	20	25	31	5	10				15	20	25	30				
АМСЦ																																						
Кам'янець Подільський	33548	8	11	24	16	18	21	23	30	32	34	35	35	34	34	35	35	31	33	41	33	33	35	52	73	14	14								41	119	8	
Каплиці	81213	13	31	21	25	19	27	29	28	33	37	41	41	39	38	43	40	45	42	41	48	49	46	50	47	25	32							46	127	7		
Комарне	81085	19	17	22	28	18	24	22	23	23	27	30	31	31	32	34	37	39	42	41	38	38	37	52	38									39	99	6		
Коропець	81210	16	15	17	17	17	26	27	26	30	33	34	36	36	37	38	40	46	40	44	44	48	47	64	88		25			8	19				45	146	8	
Кугайві	81241	26	18	23	25	22	35	33	36	41	45	46	46	46	51	56	59	59	58	64	63	58	62	103	94	22								55	146	10		
Кудіївці	81261	19	27	23	27	27	31	28	28	32	36	39	41	39	36	46	45	46	50	50	58	56	63	62	59	34								51	147	13		
Кунин	81243	25	22	14	19	21	17	27	27	33	34	37	34	32	37	52	51	54	52	61	57	54	57	79	88	21								54	122	8		
Ластівці	81242		19	17	21	18	19	21	23	26	25	26	30	30	32	40	40	40	36	42	38	38	50	66	57									38	171	11		
Луки	81080	24	18	30	32	22	22	25	28	26	28	25	24	31	33	34	31	37	40	41	36	35	110	75	7									39	119	8		
Львів АМСЦ	33393																																					
Майдан	81465																																					
Мала Слобідка	81245		38	15	22	22	26	22	21	29	36	34	31	31	34	33	38	30	30	41	38	20													38	74	10	
Матків	81245	27	18	26	34	43	51	52	53	57	66	68	67	71	76	83	83	85	84	86	81	87	77	80	82	98	50	41	55					104	288	12		
Мислівка	81140	32	21	31	31	26	41	41	44	37	40	41	44	51	52	64	55	67	61	66	62	76	69	82	42	31	45	29	57	53				73	218	25		
Нижнів	81036	9	21	20	17	14	22	27	24	23	27	32	37	31	30	39	43	42	37	39	37	33	39	51	70		20	8						44	132	5		
Нова Ушиця	33557	9	21	23	21	23	25	29	34	35	33	38	43	41	41	47	47	48	47	49	52	57	63	65	67		13							50	185	8		
Озимина	81087	24	24	21	19	22	27	28	21	24	27	30	25	30	29	31	31	37	32	35	40	84	67	56	70									34	95	9		
Осмолода	81161	57	19	33	24	19	36	32	30	30	31	28	30	30	32	46	42	46	43	44	38	36	42	45	51	30	92	54	81	33			58	188	8			
Пасічна	81191	25	19	21	19	16	32	27	27	29	26	26	27	27	32	41	37	43	39	41	44	48	44	61	35	33	36	32	37	16				53	160	14		
Перевозець	81169	18	16	30	19	17	33	33	28	23	31	38	39	33	29	46	47	53	54	54	42	50	46	51	70		16							44	180	7		
Підгайці	81209	9	22	20	19	19	25	26	25	32	32	34	33	35	36	43	48	50	49	45	48	43	43	49	64	34	30	13	17					48	115	8		
Рків	81469	33	27	42	34	39	46	54	53	51	61	56	50	62	72	72	83	91	95	72	63	76	71	61	30		45	46	43	39	14			106	426	30		
Роздол	81028	18	13	17	19	14	19	24	27	23	29	26	28	26	27	31	35	33	35	39	34	26	42	57	57									41	88	6		
Самбір	81017	35	19	24	24	26	26	28	25	28	27	26	27	29	28	34	36	37	37	36	35	35	40	47	43	76	38	52	39	27				41	109	6		
Святослав	81129	27	32	22	21	33	35	36	36	34	40	45	46	50	53	59	57	63	58	59	58	61	57	69	90	67	25	27	15				72	198	20			
Сколе	81120	20	16	26	26	23	27	26	27	25	30	29	29	36	29	34	37	33	36	32	32	36	40	47	27		26	30	14					48	158	19		
Славське	33516	27	20	29	29	37	40	43	47	48	53	56	58	59	59	74	65	69	65	79	71	79	81	84	88	42	43	28	31	30				92	269	26		
Спас	81172	23	29	32	23	26	39	32	29	28	29	29	31	35	37	42	41	47	42	43	44	44	44	47	31	40	62	18	18					49	192	16		
Стрільки	81015	12	13	28	15	22	25	29	29	28	32	35	38	36	42	47	46	53	43	47	49	55	48	57	65	24	14	16	12					53	163	11		
Стрільківці	81230		22	19	18	20	21	28	29	32	30	35	35	35	34	40	36	40	39	38	36	44	49	56	47									40	112	10		
Стрий	33513	37	16	25	15	22	29	26	25	25	24	26	28	27	28	34	35	45	40	37	31	30	30	47	64	7	6	9	15	15				45	231	11		
Тернопіль АМСЦ	33415	29	21	19	25	32	33	31	35	42	43	45	50	51	55	55	63	59	54	55	63	68	62	77	47	27	33							63	151	7		
Тисів	81152	40	12	19	19	20	41	24	27	28	35	40	25	39	37	51	53	49	44	46	45	49	70	61	51	41								47	152	11		
Тисмениця	81197	21	20	16	19	16	29	32	28	30	32	39	34	30	28	38	38	49	41	45	41	35	40	53	74		22			16				41	149	6		
Томашевці	81434			15	17	18	15	18	22	21	26	26	28	26	30	37	34	46	46	38	28	31	37	36				14						39	95	12		
Турка	33511	32	19	30	28	31	34	35	36	32	38	39	39	40	43	47	47	52	47	48	44	48	51	56	56	37	29	28	33	32				64	174	20		
Тухля	81126	13	36	35	23	34	43	45	41	42	48	49	44	49	56	65	53	64	61	59	50	60	56	51	25		7							73	209	14		
Хирів	81078	10	19	15	18	23	21	24	23	26	30	30	25	26	28	31	31	40	38	31	36	26	25	34	53	20	13						28	47	122	6		
Цибулівка	81244						22								29	32	44	42	45	39	34	23	19											37	51	22		
Чернів	81471	43	21	21	17	30	20	29	29	33	33	40	33	33	31	49	49	54	49	46	48	45	122	110	78	45							45	142	14			
Чортків	33536	26	22	23	22	24	27	32	33	35	37	37	39	43	42	54	50	53	59	55	53	57	52	64	51	57	19		6				55	198	10			
Ширець	81097	18	18	23	25	41	30	39	28	34	40	47	38	30	39	33	37	39	35	47	46	38	24	45										39	84	11		
Басейн р. Прута																																						
Буярський	42177																																					

Станція (пост)	Код	Місяці																												Найбільші запаси за зиму, Q _{MM}						
		11			12			1					2					3					4					сер.	max	min						
		10	20	30	10	20	31	5	10	15	20	25	31	5	10	15	20	25	28	5	10	15	20	25	31	5	10				15	20	25	30		
Верхній Ясенів	42203					13			7	10	14	11	14	19	14	13	18	15	22	58	59	83	76									36	83	16		
Верховина	42198	39	14	17	17	20	24	29	27	28	31	31	31	32	36	39	40	45	42	37	43	42	43	40	24	25	8	9			46	128	10			
Ворохта	42249																																			
Дора	42176	20	23	31	20	15	25	25	24	26	26	28	29	31	36	47	42	49	45	41	45	45	54	67	51	62	61	37	51	62	7	52	173	10		
Льдів	42201	20	16	22	28	24	37	39	42	40	41	41	39	37	40	48	48	53	63	53	49	56	52	50	54	18	10			61	151	14				
Коломия	42140	18	14	14	16	18	22	24	28	26	28	31	30	29	30	37	37	43	40	40	38	39	43	45	58	21	14	10	2	43	113	11				
Татарів	42136	29	18	23	28	22	30	31	31	31	34	32	40	37	45	49	52	59	56	52	59	59	60	63	36	23	23	15	29	77	182	14				
Кути	42191	82	26	21	22	25	30	31	29	28	30	36	40	33	34	40	43	48	45	40	42	43	41	44	48					47	112	4				
Любківці	42253																																			
Пожежевська	33966	96	74	88	76	96	127	148	146	149	150	148	167	180	188	205	197	212	218	216	220	237	238	244	229	254	243	206	234	239	151	308	674	108		
Поток	42248																																			
Путила	42202					27	19	21	28	23	20	29	30	55	75	97	27	35	43	58	34	66	62	60	48	22							57	97	16	
Устеріки	42147																																			
Чернівці АМСЦ	33658	18	14	12	14	20	30	32	31	36	40	46	42	43	47	51	43	58	49	47	40	29	39	36	40	20	16					50	154	13		
Яблунця	42194																																			
Ясенів	42203																																			
Басейн р. Сирета																																				
Банлів	42000																																			
Лопушна	42417	13	6	6	13	22	21	24	22	25	30	32	38	38	43	57	69	58	78	68	80	72	100	132	55	33		5		5		63	163	6		
Петрівці	42000																																			
Селятин	33657	32	26	20	27	28	33	38	38	42	45	50	47	48	52	57	55	67	65	74	67	66	62	69	51	53	20	15	16	22		75	154	14		
Сторожинець	42130		27		21	32	33	39	44	43	43	41	44	43	41	48	46	57	59	57	58	56	96	91	87									59	148	9
Басейн р. Вісли																																				
Мостиська	33391	66	17	19	19	16	18	25	26	21	23	26	25	28	29	29	32	37	37	30	32	32	31	35	37		25						39	104	11	
Яворів	33392	27	19	23	21	23	26	29	28	30	39	38	34	34	38	45	42	50	47	48	44	48	58	53	48	21						29		46	136	12

Таблиця 3.1.1.1 Середнє квадратичне відхилення (σ_Q , мм) запасів води у сніговому покриві на останній день декади (з січня пентади у разі проведення) на ділянках маршрутної снігозйомки

Станція (пост)	Код	Висота абс., м	місяці																																					
			11			12			1					2					3					4																
			10	20	30	10	20	31	5	10	15	20	25	31	5	10	15	20	25	28	5	10	15	20	25	31	5	10	15	20	25	30								
Басейн р. Тиси																																								
Берегово	33634	112		5	30	4	8	11	12	13	16	13	15	17	21	25	27	29	22	21	20	16	11	1																
Великий Березний	44110	209		6	9	11	16	21	22	20	27	27	29	32	44	31	33	30	37	28	20	25	30	24	6															
Великий Бичків	44010	299		16	11	10	19	12	14	21	28	31	33	39	34	37	40	35	37	38	33	38	58	23																
Велика Добрань	44000	107								1	13	9	11	10	9	14	7	8	5	7	1	1																		
Верхній Бистрий	44050	545										37	19	34	21	21	11	26	24	9		9																		
Верхня Грабовниця	44110	377		7	9	21	26	24	29	33	34	37	46	45	46	43	44	45	42	42	45	51	51	62	69	54	46													
Вилоч	44019	120				6	14	16	17	25	20	18	16	21	29	26	23	18	18	16	11	10																		
Воловець	44000	490	5	1	5	8	13	16	23	24	22	23	26	27	37	34	31	32	35	38	33	32	20	23	19	4														
Волосянка	44000	490			12	26	24	25	34	35	36	34	35	33	35	33	32	33	50	44	36	36	43	39	44															
Ділове	44000	360											6	0	1	31	0	48	1		0	1	0	0	8															
Довге	44079	175		7	8	19	24	26	28	31	35	36	40	42	40	44	45	47	50	49	47	40	41	35	22															
Дубове	44399	381		8	16	30	68	36	49	51	56	62	63	61	70	70	62	60	55	52	68	58	57	51	49	45														
Жорнава	44108	331	18	9	11	18	21	25	28	32	33	34	39	40	41	42	45	44	42	41	42	42	41	42	40	19														
Зарічеве	44113	160		6	8	12	16	21	25	31	21	23	23	26	28	28	24	26	26	27	24	17	20	16																
Зяйцеве	44100	110				11	17	17	18	22	23	25	27	28	32	36	35	35	31	27	21	24	13	14																
Іршава	44083	160				20	16	20	25	31	32	37	36	36	38	40	36	34	33	36	27	34	39	38																
Керецьки	44000	285			9	6	14	22	43	35	29	36	29	33	37	41	46	44	50	43	32	38	36	31	36	57														
Колочава	44046	525	6	20	16	33	40	43	48	50	51	57	62	68	68	66	61	64	59	58	63	61	66	79	83	66	61													
Косівська Поляна	44031	410																																						
Луги	44028	601	5	9	14	23	27	26	29	32	34	37	43	43	45	46	50	54	57	53	56	47	57	48	57	50	31								11					
Майдан	44062	499		9	11	11	17	17	26	24	26	29	30	27	18	17	34	37	38	43	19	26	34	18	22	5											10	12		
Міжгір'я (Волове)	44051	456	11	10	14	18	21	20	24	24	25	26	27	33	33	34	47	46	46	46	44	40	40	39	36	45														
Мукачеве	44090	122				11	11	9	13	14	11	11	13	12	18	25	36	23	25	21	34	34	42																	
Нересниця	44036	312		6	12	17	27	25	30	33	32	37	35	58	45	56	44	42	40	42	39	37	40	41	34	13														
Нижній Бистрий	44053	300		13	15	14	25	34	37	35	34	40	48	50	42	47	46	47	46	44	45	47	59	37	35	22	13													
Нижні Ворота	33517	496	9	12	14	22	23	24	31	32	35	38	36	42	37	36	44	46	42	51	41	44	44	35	37	18														
Нижній	44073	615	16	13	18	20	20	24	30	29	30	33	33	39	39	42	53	56	62	58	65	54	52	55	64	64	55	27	11									10		

Станція (пост)	Код	Висота абс., м	місяці																																		
			11			12			1						2						3						4										
			10	20	30	10	20	31	5	10	15	20	25	31	5	10	15	20	25	28	5	10	15	20	25	31	5	10	15	20	25	30					
Галич	81033	217		12	9	10	11	8	13	17	15	16	16	17	19	21	27	26	32	33	34	28	27	28	25	33	4										
Гошів	81151	381	12	6	13	7	14	16	26	25	14	16	17	20	17	21	35	36	48	35	23	39	26	52	12												
Гута	81199	642	47	14	15	14	16	20	26	22	17	19	19	22	27	25	39	41	34	36	32	36	38	41	42	33	17	41	17	26	14						
Долина	33524	470	16	8	10	9	14	17	17	18	16	16	18	18	21	25	31	26	27	28	30	28	30	29	29	53	27	13		8							
Дрогобич АМСЦ	33398	275						1	16	8					13	10	11	4	3																		
Жванець	81923	110	1	23	12	8	11	11	13	20	19	20	24	25	26	25	24	24	24	24	29	30	36	40	46	28	20										
Журавне	81030	241		16	10	12	10	14	19	13	13	19	16	17	15	17	26	23	28	30	18	26	38	45	33												
Завалля	81219	141			6	10	20	6	48	41	36	25	22	20	21	38	34	31	40	38	46	47	72														
Задарів	81206	219		11	7	9	6	12	19	22	17	17	21	21	21	20	24	21	28	26	28	31	32	38	33												
Заліщики	81041	149		13	7	10	10	10	16	18	16	18	20	18	20	20	25	26	26	28	31	26	27	31	34	33	11	1									
Зарічне	81147	282	47	5	18	13	18	34	29	17	18	21	25	19	29	21	44	39	35	29	32	32	32	28	27												
Зіньків	81250	214				1	11	8	16	23	21	16	26	22	17	22	31	27	26	28	33	33	29														
Івано- Франківськ АМСЦ	33526	275		2	2	6	6	9	14	12	15	16	18	23	22	24	25	27	23	31	30	18	12	27	18												
Кам'янець Подільський	33548	217	0	3	10	6	9	12	11	17	23	24	29	27	28	25	24	26	20	21	24	14	15	23	40		5	5									
Каплиці	81213	330	6	19	17	16	10	10	17	16	15	21	24	27	26	27	27	26	31	32	27	29	27	26	25	43											
Комарне	81085	263	7	5	20	20	13	13	13	13	11	14	16	16	16	17	20	22	26	26	29	28	27	28	25	15											
Коропець	81210	205	8	10	6	12	7	19	17	19	15	17	20	21	22	20	28	29	32	33	37	36	33	44	44												
Кугайці	81241	263	6	11	11	10	10	25	21	22	21	23	25	24	26	33	34	36	36	36	40	29	31	36	28	18											
Кудіївці	81261	264	16	20	12	15	21	16	14	16	17	20	21	22	24	23	29	30	34	32	37	35	38	39	48	53	35										
Купин	81243	235	4	15	4	5	8	9	23	21	24	25	25	24	20	24	22	30	30	31	35	34	37	35	13	7											
Ластівці	81242	143		13	7	13	9	10	13	14	15	17	18	18	19	26	28	32	42	42	48	42	41	46	33	14											
Луки	81080	274	0	1	11	13	16	8	13	13	10	14	14	17	13	16	19	17	20	29	20	14	36		46												
Львів АМСЦ	33393	319																																			
Мала Слобідка	81245	154		41	7	5	9	20	10	12	16	23	23	19	19	7	9	17	3	4	10	16	8														
Матків	81245	154	21	12	17	23	25	33	32	30	31	42	41	45	41	42	50	55	54	53	50	46	54	54	62	79	75	40	13								
Мислівка	81140	690	21	9	15	18	17	22	22	22	20	20	22	25	20	26	37	34	34	49	37	38	42	43	32	31		35	8								
Нижнів	81036	198		5	6	4	10	15	26	24	21	19	23	26	25	23	38	33	34	30	36	27	31	39	30												
Нова Ушиця	33557	292	3	15	13	14	13	11	19	21	21	23	26	30	29	30	37	32	32	31	31	32	36	39	37	41		5									
Озимина	81087	280		12	3	10	13	10	7	12	10	12	15	12	12	10	14	18	18	21	24	21		40	42												
Осмолода	81161	714	70	10	14	16	15	36	23	20	18	17	15	17	18	21	39	40	41	31	15	23	24	25	26	26		10	33	21	10						
Пасічна	81191	539	11	14	14	10	10	16	21	17	18	14	16	19	18	17	33	33	33	28	22	27	30	32	30	20	16	32	34	34							
Перевозець	81169	245	6	3	5	8	10	12	19	15	13	16	19	21	23	20	45	37	34	31	30	31	39	40	25												
Підгайці	81209	332	14	14	8	12	9	11	14	15	17	18	20	20	21	23	24	28	29	29	30	27	26	26	23	46	31										
Ріків	81469	629	32	11	15	24	22	29	27	30	32	41	38	38	39	39	42	66	83	81	48	53	48	53	56	66		30	44	25	47						

Станція (пост)	Код	Висота абс., м	місяці																																							
			11			12			1					2					3					4																		
			10	20	30	10	20	31	5	10	15	20	25	31	5	10	15	20	25	28	5	10	15	20	25	31	5	10	15	20	25	30										
Роздол	81028	244	17	3	10	7	5	9	18	17	12	23	19	17	14	11	22	28	26	21	18	26	27	51	27																	
Самбір	81017	296	11	9	12	9	16	17	11	13	12	16	17	16	14	20	18	26	23	23	22	21	24	25	19	9											16					
Святослав	81129	481	17	15	15	13	16	20	21	20	21	24	27	32	30	30	35	32	39	39	34	31	36	45	47	55	38	22	25	2												
Сколе	81120	456	15	6	18	11	12	13	19	19	16	19	22	22	23	21	26	33	28	31	17	21	21	26	30	10		23	11													
Славське	33516	596	11	10	21	17	27	30	32	33	35	42	47	38	42	43	42	41	42	52	47	49	55	59	64	45	44							10	30							
Спас	81172	424	13	6	9	11	19	29	24	24	21	18	20	21	25	26	35	35	45	37	28	25	31	32	22	35									71	5						
Стрілки	81015	456	6	7	24	10	14	15	16	17	19	28	28	31	26	26	34	34	31	33	33	35	37	33	40	54								0	12	5						
Стрілківці	81230	182		12	8	8	11	10	20	19	17	18	18	21	21	20	23	26	25	26	27	28	29	30	24	25																
Стрий	33513	296	22	10	10	8	10	26	12	17	11	12	14	14	17	16	24	24	46	34	27	20	24	27	20														1			
Тернопіль АМСЦ	33415	321		30	9	15	17	18	17	18	23	34	33	33	34	39	39	37	36	40	36	31	27	30	30	38	25	2														
Тисів	81152	423		10	8	6	9	43	19	18	15	15	18	18	18	21	41	44	43	35	34	32	43	64	41	36																
Тисмениця	81197	247	10	11	9	12	11	19	16	22	21	19	20	20	25	23	30	28	40	35	32	29	32	42	42												11					
Томашевці	81434	260			8	11	8	3	12	12	9	12	12	11	15	14	14	15	19	25	21	16	27	28	8																	
Турка	33511	594	30	9	19	10	21	14	18	22	21	23	23	27	25	28	32	34	31	29	29	33	37	37	46	50	41	18	17	4												
Тухля	81126	543	2	11	30	11	16	25	25	24	22	30	33	29	30	28	33	36	40	44	30	24	29	27	21	3																
Хирів	81078	351	5	8	7	12	16	13	13	15	15	16	24	18	18	26	20	21	22	21	17	28	24	13	11	58	11	2												12		
Цибулівка	81244	135															1	4	8	9	9	10	17																			
Чернів	81471	277		1	8	8	11	10	23	20	19	20	19	20	24	21	41	38	47	45	37	37	45																			
Чортків	33536	320	14	14	13	13	14	16	22	24	25	23	27	27	29	30	42	37	38	35	35	28	28	35	38	24	33															
Щирець	81097	265			24	13		10	8	14	10	11	15	18	14	10	15	14	17	13	22	20	1																			
Басейн р. Прута																																										
Буярський	42177	478																																								
Верхній Ясенів	42203	581					1						5	1	4	4	1	!	6	13																						
Верховина	42198	620	18	5	9	8	10	14	25	16	19	19	21	18	20	21	23	24	24	25	24	27	24	29	17	9	24	4														
Ворохта	42249	915																																								
Дора	42176	491	18	19	54	11	10	18	17	17	16	16	16	17	18	23	30	29	39	34	36	35	35	37	24	35	39	34	40	40												
Льці	42201	714	20	6	10	16	18	15	16	17	19	20	20	22	20	19	21	34	40	40	34	35	32	35	31	29												10				
Коломия	42140	295	17	7	8	9	12	13	17	18	17	19	21	21	20	22	25	25	26	27	30	27	28	31	26	33	10	5														
Кременці (Татарів)	42136	648	17	10	15	14	16	16	17	17	16	16	16	19	20	22	28	36	35	35	31	34	41	35	38	21	11	11	1	8												
Кути	42191	336	18	24	12	10	12	19	20	15	18	19	22	20	19	23	25	22	19	24	26	26	27	29	19																	
Любківці	42253	235																																								
Пожежевська	33966	1450	93	35	72	69	73	109	106	80	82	85	82	75	74	76	79	86	80	89	95	81	83	83	85	100	124	136	160	109	93	130										
Поток	42248	594																																								
Путила	42202	622												21	23	55				22			40																			
Устеріки	42147	479																																								
Чернівці	33658	242	1	5	2	5	10	19	21	24	29	27	34	33	37	33	33	33	33	39	36	37	29	12	19	20	24															

Станція (пост)	Код	Висота абс., м	місяці																												
			11			12			1					2					3					4							
			10	20	30	10	20	31	5	10	15	20	25	31	5	10	15	20	25	28	5	10	15	20	25	31	5	10	15	20	25
АМСЦ																															
Яблунця	42194	601																													
Ясенів	42203	604																													
Басейн р. Сирета																															
Банлів	42000	477																													
Лопушна	42417	553				1	12	9	12	11	14	10	16	16	23	30	33	27	42	30	42	60	52	50	24	21					
Петрівці	42000	346	24	20	14	16	18	19	24	23	23	23	26	29	28	27	31	30	29	28	30	32	32	34	40	29	28	11	9	6	3
Селятин	33657	762																													
Сторожинець	42130	356				15	19	19	23	22	24	25	26	26	21	25	32	34	44	40	41	40	46	45	25						
Басейн р. Вісли																															
Мостиська	33391	232	31	7	9	8	10	9	11	13	9	11	18	20	19	16	14	20	21	26	25	19	12	16	12						
Яворів	33392	245	4	8	12	11	15	12	15	13	14	18	20	23	23	22	24	28	31	28	38	28	28	38	32	28					

Таблиця 3.1.1.2. Коефіцієнт варіації (C_{vQ}) запасів води у сніговому покриві на останній день декади (з січня пентади в разі проведення) на ділянках маршрутно-ї снігозйомки

Станція (пост)	Код	Висота абс., м	місяці																																				
			11			12			1					2					3					4															
			10	20	30	10	20	31	5	10	15	20	25	31	5	10	15	20	25	28	5	10	15	20	25	31	5	10	15	20	25	30							
Басейн р. Тиси																																							
Берегово	33634	112		0,12	0,85	0,25	0,45	0,48	0,50	0,52	0,64	0,48	0,54	0,53	0,64	0,71	0,65	0,71	0,50	0,53	0,62	0,56	0,34	0,03															
Великий Березний	44110	209		0,40	0,53	0,54	0,61	0,62	0,56	0,52	0,65	0,62	0,65	0,72	0,87	0,63	0,64	0,59	0,71	0,60	0,38	0,58	0,65	0,65	0,15														
Великий Бичків	44010	299		1,12	0,54	0,44	0,72	0,38	0,41	0,58	0,65	0,69	0,74	0,72	0,66	0,67	0,71	0,68	0,70	0,73	0,69	0,99	0,99	0,73															
Велика Добрань	44000	107								0,03	0,65	0,24	0,45	0,28	0,39	0,59	0,32	0,41	0,22	0,37	0,09	0,05																	
Верхній Бистрий	44050	545										0,86	0,78	0,65	0,75	0,37	0,31	0,45	0,83	0,14	0,68																		
Верхня Грабовниця	44110	377		0,42	0,45	0,75	0,86	0,64	0,68	0,69	0,66	0,65	0,82	0,69	0,64	0,63	0,56	0,71	0,59	0,63	0,72	0,81	0,77	0,80	0,76	0,55	0,73												
Вилोक	44019	120				0,31	0,42	0,58	0,56	0,68	0,55	0,51	0,45	0,59	0,67	0,67	0,55	0,44	0,41	0,48	0,45	0,45																	
Воловець	44000	490	0,38	0,11	0,32	0,45	0,61	0,63	0,68	0,68	0,65	0,64	0,65	0,66	0,82	0,73	0,64	0,66	0,62	0,68	0,58	0,60	0,40	0,46	0,43	0,13													
Волосянка	44000	490			0,46	0,55	0,66	0,57	0,78	0,70	0,63	0,60	0,64	0,51	0,55	0,52	0,51	0,61	0,66	0,70	0,42	0,45	0,56	0,59	0,56														
Ділове	44000	360										0,31	0,00	0,05	0,73	0,00	1,43	0,06		0,00	0,02	0,00	0,00	0,22															
Довге	44079	175		0,56	0,39	0,78	0,76	0,62	0,63	0,66	0,77	0,68	0,79	0,72	0,70	0,72	0,74	0,77	0,75	0,77	0,74	0,58	0,68	0,54	0,33														
Дубове	44399	381		0,35	0,60	0,97	1,30	0,73	0,77	0,85	0,88	0,89	1,00	0,88	0,91	0,83	0,74	0,70	0,58	0,61	0,79	0,66	0,72	0,74	0,72	0,57													
Жорнава	44108	331		0,80	0,52	0,52	0,67	0,60	0,60	0,60	0,70	0,66	0,59	0,67	0,64	0,62	0,63	0,66	0,62	0,57	0,55	0,57	0,54	0,56	0,56	0,43													
Зарічеве	44113	160		0,35	0,46	0,51	0,61	0,53	0,61	0,82	0,49	0,48	0,50	0,56	0,63	0,60	0,51	0,51	0,50	0,52	0,47	0,34	0,47	0,55															
Зняцеве	44100	110				0,44	0,60	0,55	0,56	0,63	0,67	0,59	0,63	0,68	0,79	0,87	0,63	0,67	0,67	0,52	0,39	0,53	0,22	0,54															
Іршава	44083	160				0,70	0,53	0,50	0,69	0,68	0,66	0,73	0,69	0,64	0,65	0,69	0,59	0,59	0,59	0,65	0,51	0,63	0,70	0,64															
Керецьки	44000	285			0,48	0,49	0,48	0,46	0,87	0,71	0,56	0,65	0,61	0,51	0,57	0,62	0,61	0,55	0,62	0,56	0,34	0,46	0,49	0,38	0,47	0,90													
Колочава	44046	525	0,51	0,71	0,53	0,79	0,83	0,67	0,66	0,66	0,61	0,65	0,68	0,70	0,67	0,67	0,57	0,61	0,52	0,57	0,64	0,58	0,61	0,71	0,85	0,61	1,00												
Косівська Поляна	44031	410																																					
Луки	44028	601	0,41	0,51	0,56	0,68	0,75	0,62	0,59	0,61	0,57	0,59	0,65	0,58	0,58	0,56	0,58	0,61	0,58	0,55	0,59	0,47	0,55	0,47	0,64	0,56	0,43							0,61					
Майдан	44062	499		0,50	0,41	0,44	0,72	0,54	0,82	0,67	0,76	0,82	0,82	0,82	0,56	0,51	0,72	0,78	0,71	0,83	0,34	0,47	0,69	0,52	0,58	0,10				0,24	0,41								
Міжгір'я (Волове)	44051	456	0,47	0,52	0,58	0,68	0,59	0,55	0,58	0,59	0,63	0,58	0,56	0,70	0,61	0,61	0,72	0,72	0,63	0,65	0,72	0,57	0,67	0,63	0,50	0,72													
Мукачеве	44090	122				0,73	0,64	0,38	0,33	0,41	0,44	0,38	0,44	0,38	0,48	0,80	0,96	0,70	0,66	0,64	0,92	1,06	1,01																
Нересниця	44036	312		0,44	0,49	0,72	0,79	0,63	0,70	0,82	0,75	0,72	0,73	0,94	0,78	0,83	0,80	0,65	0,65	0,66	0,69	0,61	0,79	0,76	0,54	0,22													
Нижній Бистрий	44053	300		0,47	0,63	0,60	0,71	0,68	0,79	0,70	0,70	0,69	0,77	0,72	0,60	0,63	0,56	0,57	0,55	0,55	0,58	0,57	0,66	0,42	0,41	0,42	0,57												
Нижні Ворота	33517	496	0,52	0,58	0,44	0,70	0,71	0,63	0,70	0,69	0,75	0,75	0,74	0,79	0,65	0,60	0,67	0,73	0,60	0,77	0,63	0,71	0,71	0,55	0,59	0,28													
Нижній Студений	44073	615	0,85	0,65	0,66	0,65	0,55	0,59	0,66	0,61	0,58	0,61	0,59	0,61	0,61	0,62	0,72	0,77	0,80	0,77	0,73	0,73	0,64	0,67	0,72	0,80	0,57	0,84	0,60						0,58				
Острика	44000	688	0,79	1,11	0,70	0,90	1,16	1,00	0,98	0,72	0,62	0,63	0,63	0,59	0,71	0,70	0,77	0,54	0,73	0,74	0,93	0,77	0,44	0,62															
Перечин	44000	167				0,38	0,27	0,41	0,84	0,71	0,69	0,51	0,53	0,58	0,22	0,65	0,27	0,22	0,35	0,45	0,56	0,39																	
Плай	33515	1330	0,94	0,67	0,71	0,84	0,57	0,56	0,45	0,48	0,45	0,37	0,47	0,45	0,36	0,37	0,35	0,35	0,44	0,44	0,49	0,51	0,49	0,44	0,48	0,45	0,58	0,62	0,84	0,86	1,24	0,39							
Підполоззя	44085	364		0,03	0,45	0,55	0,60	0,65	0,58	0,68	0,73	0,63	0,65	0,67	0,62	0,69	0,64	0,67	0,69	0,74	0,63	0,59	0,62	0,51	0,61														
Поляна	44098	260		0,08	0,61	0,74	0,97	0,59	0,64	0,64	0,67	0,58	0,64	0,61	0,62	0,63	0,59	0,61	0,57	0,64	0,57	0,64	0,50	0,53	0,42	0,42	0,20												
Прислоп М	44000	944		0,32	0,17	0,92	0,34	0,72	0,30	0,66	0,27	0,60	0,37	0,61	0,65	0,42	0,52	0,73	0,63	0,53	0,54	0,75	0,58	0,58	0,57	0,53	0,81	1,02	1,11										

Станція (пост)	Код	Висота абс., м	місяці																																				
			11			12			1					2					3					4															
			10	20	30	10	20	31	5	10	15	20	25	31	5	10	15	20	25	28	5	10	15	20	25	31	5	10	15	20	25	30							
Зіньків	81250	214				0,03	0,35	0,26	0,43	0,65	0,53	0,31	0,62	0,50	0,46	0,52	0,57	0,64	0,52	0,73	0,68	0,58	0,42																
Івано-Франківськ АМСЦ	33526	275		0,11	0,09	0,35	0,32	0,44	0,51	0,44	0,56	0,53	0,50	0,68	0,69	0,62	0,59	0,59	0,50	0,70	0,79	0,56	0,34	0,66	0,41														
Кам'янець Подільський	33548	217	0,00	0,25	0,40	0,36	0,51	0,57	0,50	0,57	0,73	0,71	0,84	0,78	0,82	0,72	0,68	0,74	0,63	0,64	0,58	0,42	0,46	0,64	0,76		0,37	0,37											
Каплиці	81213	330	0,51	0,61	0,79	0,66	0,55	0,38	0,60	0,56	0,44	0,57	0,59	0,65	0,67	0,71	0,63	0,66	0,70	0,76	0,65	0,60	0,54	0,57	0,50	0,93													
Комарне	81085	263	0,37	0,31	0,90	0,72	0,73	0,55	0,60	0,55	0,49	0,53	0,52	0,51	0,52	0,53	0,58	0,60	0,66	0,63	0,72	0,74	0,72	0,74	0,49	0,40													
Коропець	81210	205	0,53	0,62	0,35	0,70	0,41	0,73	0,62	0,74	0,51	0,53	0,58	0,58	0,62	0,54	0,75	0,72	0,69	0,81	0,85	0,81	0,70	0,94	0,69														
Кугайві	81241	263	0,25	0,63	0,46	0,40	0,46	0,69	0,64	0,60	0,51	0,52	0,54	0,53	0,56	0,65	0,62	0,61	0,60	0,63	0,63	0,45	0,54	0,58	0,27	0,19													
Кудіївці	81261	264	0,82	0,75	0,55	0,55	0,77	0,55	0,49	0,58	0,53	0,56	0,55	0,53	0,62	0,63	0,62	0,66	0,75	0,65	0,73	0,60	0,69	0,63	0,78	0,91	1,03												
Купин	81243	235	0,14	0,71	0,27	0,26	0,39	0,51	0,87	0,80	0,72	0,72	0,68	0,70	0,62	0,54	0,45	0,43	0,56	0,57	1,50	0,61	0,63	0,65	0,44	0,15	0,34												
Ластівці	81242	143		0,67	0,41	0,63	0,51	0,51	0,62	0,62	0,59	0,69	0,69	0,59	0,62	0,83	0,69	0,81	1,04	1,17	1,15	1,09	1,07	0,92	0,50	0,25													
Луки	81080	274	0,00	0,04	0,39	0,41	0,70	0,38	0,53	0,45	0,37	0,51	0,54	0,70	0,41	0,48	0,57	0,55	0,53	0,73	0,48	0,40	1,05	0,62															
Львів АМСЦ	33393	319																																					
Мала Слобідка	81245	154		1,08	0,49	0,21	0,41	0,75	0,45	0,54	0,57	0,63	0,69	0,64	0,62	0,22	0,27	0,45	0,11	0,14	0,24	0,42	0,40																
Матків	81245	154	0,76	0,69	0,66	0,69	0,59	0,65	0,61	0,56	0,54	0,63	0,60	0,67	0,58	0,55	0,60	0,67	0,64	0,64	0,59	0,57	0,62	0,70	0,78	0,96	0,76	0,81	0,32										
Мислівка	81140	690	0,66	0,41	0,49	0,57	0,63	0,55	0,54	0,50	0,54	0,51	0,54	0,56	0,39	0,49	0,57	0,63	0,51	0,81	0,56	0,62	0,56	0,62	0,39	0,73		0,78	0,28										
Нижнів	81036	198		0,24	0,30	0,25	0,62	0,67	0,95	1,01	0,91	0,71	0,72	0,70	0,80	0,77	0,99	0,77	0,81	0,80	0,92	0,75	0,93	0,99	0,58														
Нова Ушиця	33557	292	0,29	0,72	0,56	0,65	0,57	0,46	0,68	0,62	0,59	0,70	0,70	0,71	0,71	0,73	0,80	0,68	0,66	0,66	0,64	0,62	0,63	0,62	0,57	0,61	0,41												
Озимина	81087	280		0,47	0,16	0,51	0,57	0,36	0,24	0,56	0,41	0,43	0,50	0,48	0,39	0,34	0,45	0,59	0,50	0,67	0,69	0,51		0,61	0,75														
Осмолода	81161	714	1,24	0,54	0,42	0,67	0,80	1,01	0,71	0,66	0,59	0,56	0,52	0,58	0,60	0,63	0,84	0,97	0,89	0,72	0,33	0,60	0,68	0,60	0,58	0,51		0,11	0,61	0,26	0,30								
Пасічна	81191	539	0,43	0,76	0,69	0,50	0,65	0,51	0,78	0,64	0,61	0,55	0,61	0,69	0,69	0,55	0,80	0,89	0,75	0,71	0,53	0,61	0,63	0,72	0,50	0,59	0,49	0,88	1,07	0,91									
Перевозець	81169	245	0,31	0,17	0,33	0,41	0,59	0,38	0,58	0,54	0,56	0,51	0,51	0,54	0,69	0,70	0,98	0,79	0,64	0,57	0,55	0,75	0,77	0,87	0,50														
Підгайці	81209	332	0,67	0,67	0,39	0,65	0,49	0,44	0,54	0,61	0,53	0,56	0,58	0,61	0,59	0,64	0,56	0,58	0,57	0,60	0,67	0,58	0,61	0,61	0,46	0,72	0,92												
Риків	81469	629	0,90	0,40	0,36	0,70	0,55	0,62	0,51	0,58	0,64	0,66	0,68	0,76	0,63	0,54	0,59	0,79	0,91	0,86	0,67	0,84	0,64	0,74	0,92	2,18		0,67	0,95	0,57	1,20								
Роздол	81028	244	0,94	0,22	0,61	0,36	0,36	0,48	0,72	0,64	0,54	0,77	0,73	0,62	0,54	0,41	0,70	0,79	0,78	0,59	0,47	0,76	1,07	1,21	0,47	0,48	0,72	0,64	0,54	0,77	0,73								
Самбір	81017	296	0,41	0,48	0,49	0,39	0,63	0,66	0,38	0,52	0,43	0,58	0,64	0,60	0,49	0,71	0,54	0,72	0,61	0,63	0,61	0,62	0,68	0,62	0,41	0,20							0,41						
Святослав	81129	481	0,62	0,47	0,66	0,59	0,55	0,57	0,58	0,56	0,61	0,62	0,61	0,69	0,60	0,57	0,59	0,57	0,61	0,68	0,57	0,53	0,60	0,80	0,68	0,61	0,57	0,89	0,93	0,15									
Сколе	81120	456	0,72	0,38	0,69	0,43	0,50	0,50	0,72	0,73	0,64	0,63	0,74	0,76	0,65	0,72	0,75	0,89	0,85	0,87	0,52	0,66	0,58	0,64	0,65	0,37		0,87	0,37										
Славське	33516	596	0,39	0,50	0,72	0,58	0,73	0,74	0,70	0,68	0,67	0,66	0,76	0,82	0,64	0,70	0,59	0,65	0,60	0,64	0,65	0,66	0,62	0,68	0,70	0,73	1,07	1,02		0,32									
Спас	81172	424	0,54	0,22	0,29	0,46	0,75	0,75	0,75	0,84	0,74	0,63	0,70	0,70	0,71	0,71	0,84	0,87	0,94	0,89	0,66	0,58	0,70	0,72	0,47	1,12		1,14		0,28									
Стрілки	81015	456	0,47	0,54	0,87	0,66	0,65	0,60	0,56	0,57	0,67	0,87	0,81	0,82	0,72	0,62	0,72	0,74	0,58	0,77	0,71	0,73	0,67	0,70	0,70	0,83		0,00	0,75	0,43									
Стрілківці	81230	182		0,50	0,40	0,41	0,55	0,47	0,71	0,65	0,53	0,59	0,53	0,60	0,60	0,59	0,57	0,74	0,64	0,66	0,71	0,76	0,65	0,61	0,43	0,54													
Стрий	33513	296	0,60	0,61	0,38	0,50	0,44	0,89	0,48	0,68	0,43	0,51	0,54	0,51	0,65	0,58	0,70	0,68	1,02	0,86	0,73	0,64	0,80	0,91	0,43							0,09							
Тернопіль АМСЦ	33415	321		1,02	0,43	0,82	0,66	0,55	0,51	0,56	0,66	0,80	0,78	0,74	0,68	0,76	0,70	0,68	0,57	0,68	0,67	0,57	0,43	0,45	0,49	0,50	0,53	0,08											
Тисів	81152	423		0,77	0,42	0,32	0,47	1,03	0,79	0,66	0,55	0,44	0,44	0,74	0,45	0,57	0,81	0,83	0,88	0,78	0,75	0,71	0,86	0,91	0,66	0,71													
Тисмениця	81197	247	0,45	0,54	0,57	0,63	0,72	0,67	0,51	0,78	0,68	0,61	0,51	0,59	0,83	0,84	0,80	0,75	0,80	0,85	0,72	0,71	0,92	1,05	0,79		0,49												
Томашевці	81434	260			0,52	0,63	0,44	0,18	0,67	0,56	0,45	0,48	0,46	0,40	0,58	0,47	0,38	0,44	0,42	0,56	0,56	0,56	0,85	0,76	0,22														
Турка	33511	594	0,93	0,44	0,64	0,42	0,67	0,42	0,52	0,63	0,67	0,60	0,60	0,69	0,63	0,65	0,69	0,71	0,59	0,62	0,60	0,76	0,77	0,73	0,82	0,89	1,09	0,61	0,60	0,11									
Тухля	81126	543	0,17	0,29	0,61	0,46	0,46	0,59	0,56	0,58	0,52	0,63	0,68	0,66	0,61	0,51	0,52	0,69	0,63	0,72	0,51	0,48	0,48	0,49	0,40	0,11													

Станція (пост)	Код	Висота абс., м	місяці																															
			11			12			1					2					3					4										
			10	20	30	10	20	31	5	10	15	20	25	31	5	10	15	20	25	28	5	10	15	20	25	31	5	10	15	20	25	30		
Хирів	81078	351	0,52	0,43	0,49	0,69	0,69	0,63	0,54	0,65	0,57	0,54	0,79	0,72	0,71	0,92	0,66	0,67	0,56	0,55	0,56	0,80	0,93	0,51	0,32	1,09	0,54	0,17	0,44					
Цибулівка	81244	135														0,05	0,13	0,19	0,22	0,21	0,25	0,50												
Чернів	81471	277		0,16	0,40	0,49	0,38	0,52	0,78	0,69	0,58	0,62	0,47	0,59	0,72	0,69	0,83	0,77	0,87	0,91	0,81	0,78	1,00											
Чортків	33536	320	0,53	0,62	0,57	0,56	0,59	0,59	0,69	0,72	0,71	0,62	0,73	0,70	0,67	0,71	0,78	0,75	0,72	0,60	0,62	0,53	0,49	0,68	0,59	0,47	0,59							
Ширець	81097	265				0,49		0,32	0,19	0,50	0,29	0,27	0,31	0,47	0,47	0,26	0,44	0,38	0,43	0,37	0,48	0,45	0,04											
Басейн р. Прута																																		
Буярський	42177	478																																
Верхній Ясенів	42203	581				0,06						0,37	0,07	0,26	0,19	0,10		0,36	0,85															
Верховина	42198	620	0,46	0,38	0,53	0,49	0,48	0,58	0,84	0,61	0,67	0,63	0,66	0,58	0,63	0,58	0,58	0,59	0,54	0,60	0,63	0,62	0,58	0,68	0,42	0,36	0,98	0,45						
Ворохта	42249	915																																
Дора	42176	491	0,89	0,83	1,72	0,54	0,68	0,70	0,68	0,71	0,63	0,60	0,58	0,58	0,61	0,65	0,63	0,70	0,80	0,75	0,88	0,79	0,78	0,69	0,36	0,70	0,63	0,55	1,08	0,78				
Льці	42201	714	1,00	0,39	0,46	0,59	0,77	0,39	0,42	0,41	0,47	0,49	0,49	0,57	0,54	0,48	0,43	0,72	0,74	0,65	0,64	0,72	0,58	0,68	0,62	0,54	0,55							
Коломня	42140	295	0,94	0,52	0,55	0,57	0,38	0,59	0,72	0,63	0,67	0,67	0,68	0,71	0,67	0,72	0,68	0,68	0,59	0,67	0,75	0,70	0,72	0,73	0,58	0,56	0,45	0,34						
Кременці (Татарів)	42136	648	0,57	0,57	0,68	0,52	0,71	0,54	0,53	0,55	0,50	0,48	0,50	0,49	0,55	0,49	0,56	0,69	0,59	0,63	0,58	0,57	0,70	0,59	0,61	0,58	0,49	0,49	0,05	0,27				
Кути	42191	336	0,62	0,92	0,59	0,45	0,49	0,66	0,65	0,51	0,65	0,66	0,59	0,50	0,56	0,69	0,61	0,51	0,41	0,53	0,63	0,62	0,64	0,72	0,43									
Любківці	42253	235																																
Пожежевська	33966	1450	0,98	0,48	0,82	0,91	0,76	0,86	0,71	0,55	0,55	0,57	0,55	0,45	0,41	0,41	0,38	0,43	0,38	0,41	0,44	0,37	0,35	0,35	0,35	0,44	0,49	0,56	0,78	0,46	0,39	0,86		
Поток	42248	594																																
Путила	42202	622										0,73	0,79	1,00				0,83				1,16												
Устеріки	42147	479																																
Чернівці АМСЦ	33658	242	0,09	0,37	0,13	0,33	0,52	0,62	0,67	0,75	0,80	0,69	0,74	0,80	0,86	0,71	0,65	0,78	0,67	0,72	0,79	0,71	0,40	0,50	0,55	0,60								
Яблунця	42194	601																																
Ясенів	42203	604																																
Буярський	42177	478																																
Верхній Ясенів	42203	581																																
Басейн р. Сирета																																		
Банілів	42000	477																																
Лопушна	42417	553				0,11	0,53	0,41	0,49	0,51	0,54	0,34	0,51	0,41	0,60	0,69	0,57	0,38	0,72	0,39	0,62	0,74	0,72	0,50	0,18	0,38								
Петрівці	42000	346	0,75	0,77	0,68	0,69	0,65	0,58	0,64	0,62	0,54	0,52	0,53	0,61	0,59	0,53	0,55	0,55	0,44	0,44	0,41	0,49	0,48	0,55	0,57	0,56	0,52	0,55	0,61	0,35	0,13			
Селятин	33657	762																																
Сторожинець	42130	356				0,72	0,60	0,58	0,58	0,50	0,55	0,58	0,62	0,58	0,50	0,61	0,66	0,73	0,77	0,68	0,72	0,68	0,82	0,47	0,28									
Басейн р. Вісли																																		
Мостиська	33391	232	1,06	0,39	0,46	0,41	0,54	0,42	0,43	0,48	0,45	0,49	0,68	0,81	0,67	0,56	0,49	0,63	0,58	0,69	0,81	0,59	0,37	0,52	0,34									
Яворів	33392	245	0,16	0,40	0,52	0,50	0,66	0,46	0,53	0,47	0,45	0,47	0,54	0,68	0,68	0,59	0,54	0,66	0,63	0,59	0,79	0,63	0,57	0,66	0,60	0,59								

Таблиця 3.1.2. Максимальні багаторічні за холодний період запаси води в сніговому покриві (Q_{max} , мм) різної імовірності за даними маршрутних снігозйомок на станціях та постах

Станція (пост)	Код	Найбільші запаси води Q_{max} , мм			Коефіцієнт варіації $C_v Q_{max}$	Коефіцієнт асиметрії $C_s Q_{max}$	Імовірність, %									
		серед.	max	min			1	5	10	25	50	75	90	95	99	
Басейн річки Тиса																
Берегово	33634	36	138	7	0,66	1,78	144	103	86	59	37	22	14	12	5	
Великий Березний	44110	56	231	12	0,73	2,03	241	165	133	86	48	25	16	14	11	
Великий Бичків	44010	54	179	16	0,71	1,49	227	156	126	82	46	25	19	17	15	
Велика Добрень	44000	32	50	16	0,41	0,21	78	62	54	42	31	21	13	10	6	
Верхній Бистрий	44050	52	88	22	0,55	0,47	189	138	110	72	40	17	8	7	5	
Верхня Грабовниця	44110	77	216	26	0,59	1,28	263	190	159	109	71	44	30	27	25	
Вилок	44019	49	115	15	0,52	0,84	146	110	95	70	48	30	19	14	9	
Воловець	44000	62	162	12	0,58	0,47	178	139	120	92	63	38	20	14	9	
Волосянка	44000	92	153	22	0,42	-0,28	167	154	146	128	100	66	29	6	0	
Ділове	44000	40	97	21	0,65	1,86	218	147	113	63	31	23	20	19	18	
Довге	44079	69	228	10	0,70	0,24	260	187	154	104	62	34	20	16	10	
Дубове	44399	100	312	4	0,79	1,37	420	288	230	146	78	35	28	20	5	
Жорнава	44108	80	199	18	0,54	0,58	213	167	146	112	78	50	30	20	6	
Зарічеве	44113	56	130	11	0,57	0,49	164	122	104	76	50	30	16	10	4	
Зняцеве	44100	45	142	8	0,69	1,40	182	128	106	71	42	25	14	10	4	
Іршава	44083	61	180	15	0,67	1,15	218	157	130	92	57	33	20	16	14	
Кереськи	44000	79	158	13	0,59	0,10	208	165	145	112	77	45	17	14	5	
Колочава	44046	121	294	26	0,53	0,79	360	267	226	164	107	67	42	33	21	
Косівська Поляна	44031															
Красне	44000															
Лопухово	44000															
Луги	44028	110	239	27	0,52	0,66	295	227	190	141	97	61	38	32	26	
Майдан	44062	62	165	12	0,58	1,15	209	151	125	86	54	31	19	15	8	
Міжгір'я (Волове)	44051	69	255	15	0,65	1,67	260	178	147	102	61	35	22	18	14	
Мукачеве	44090	41	110	10	0,58	1,33	149	106	87	59	36	21	12	10	5	
Нересниця	44036	75	289	11	0,74	1,60	298	210	172	114	66	34	18	15	10	
Нижній Бистрий	44053	95	250	14	0,63	0,63	300	227	192	139	90	50	22	19	11	
Нижні Ворота	33517	80	272	16	0,65	1,25	276	201	168	119	73	42	25	19	14	
Нижній Студений	44073	97	331	22	0,61	1,53	331	236	194	133	81	48	32	23	20	
Острика	44000	135	291	45	0,62	1,54	308	238	210	158	120	86	54	38	15	
Перечин	44000	35	67	8	0,52	0,05	93	74	64	53	33	20	8	2	0	
Плай	33515	175	294	53	0,30	0,23	330	289	255	215	172	145	115	100	53	
Підполоззя	44085	69	248	17	0,65	1,93	261	182	149	100	60	39	27	21	14	
Поляна	44098	76	179	11	0,59	0,43	209	168	124	116	81	41	25	18	9	
Прислоп М	44000	180	281	48	0,56	-0,23	370	335	315	270	190	90	10	0	0	
Прислоп Х	44000															
Рахів	33647	50	110	22	0,77	1,11	250	177	137	83	33	23	21	20	19	
Репинне	44064	71	123	15	0,60	-0,07	189	151	139	109	72	35	4	0	0	
Руська Мокра	44038	125	266	24	0,54	0,43	332	263	232	180	126	80	40	26	16	
Свалява	44087	53	195	7	0,42	0,32	215	152	124	83	47	23	11	8	6	
Симер	44124	49	126	12	0,63	1,11	164	118	96	64	39	22	15	13	11	
Синеvir	44000	146	267	19	0,54	0,18	425	325	280	205	132	77	20	17	10	
Середнє	44000	43	103	10	0,57	0,81	137	102	86	62	41	25	15	11	6	
Тур'я Поляна	44121	73	200	22	0,60	1,07	244	181	152	108	69	42	25	23	20	
Тур'я-Ремети	44000	52	81	22	0,43	0,01	115	95	87	70	52	34	22	20	17	
Тячів	44103	57	162	8	0,61	0,93	192	148	130	100	73	55	43	39	38	
Ужгород АМСЦ	33631	43	206	7	0,97	2,65	256	164	125	53	32	21	10	8	5	
Усть-Чорна	44034	115	218	45	0,56	0,70	361	267	224	159	102	63	52	43	38	

Станція (пост)	Код	Найбільші запаси води Q_{max} , мм			Коефіцієнт варіації $C_v Q_{max}$	Коефіцієнт асиметрії $C_s Q_{max}$	Імовірність, %								
		серед.	max	min			1	5	10	25	50	75	90	95	99
Хуст М	33638	75	185	14	0,60	0,66	228	170	144	105	67	39	21	18	12
Чорноголова	44120	53	151	8	0,60	0,95	169	128	110	80	54	32	19	14	7
Чоп	44023	37	136	3	0,79	1,93	170	114	91	50	29	16	7	5	2
Шаланки	44080	91	138	28	0,57	-0,46									
Ясіня	44025	71	216	11	0,68	1,01	254	184	152	107	65	35	18	15	10
Басейн річки Дністер															
Бережани	81205	47	144	8	0,62	1,04	161	119	100	71	45	26	15	11	8
Боднарів	81178	50	167	7	0,72	1,39	198	138	112	73	41	20	11	8	5
Більшівці	81184	41	125	5	0,70	1,41	171	121	99	67	41	25	17	16	14
Букачівці	81156	37	99	7	0,59	0,88	122	90	76	54	34	19	10	7	6
Бучач	81215	50	146	5	0,72	1,32	200	140	112	73	51	19	9	6	4
Верхнє Синьовидне	81108	42	135	10	0,66	1,71	162	114	93	62	37	22	16	12	5
Велика Березовиця	81219	51	127	7	0,64	0,86	160	127	106	74	46	25	13	9	5
Вишків	81000														
Волочиськ	81232	51	128	13	0,65	1,02	162	134	113	79	49	27	15	11	9
Галич	81033	43	122	8	0,58	1,40	145	105	88	61	39	23	15	10	7
Гошів	81151	47	169	13	0,70	2,28	195	133	105	65	35	26	18	14	8
Гута	81199	68	188	6	0,58	1,14	224	165	139	99	64	38	21	15	6
Долина	33524	45	140	10	0,60	1,75	167	118	97	66	40	27	17	13	7
Дрогобич АМСЦ	33398														
Жванець	81923	42	146	10	0,60	1,71	156	109	89	60	37	21	15	11	8
Журавне	81030	37	108	1	0,70	1,19	138	97	80	54	32	18	9	5	0
Завалля	81219	35	122	10	0,82	2,40	140	99	50	45	25	17	13	11	7
Задарів	81206	36	114	7	0,67	1,45	138	97	79	53	31	17	11	9	5
Заліщики	81041	45	112	7	0,61	0,61	118	109	92	66	43	25	12	8	5
Зарічне	81147	56	142	8	0,65	0,77	170	143	121	85	53	33	13	8	4
Зіньків	81250	46	90	19	0,46	0,75	127	99	84	62	43	29	21	18	15
Івано-Франківськ АМСЦ	33526	42	120	3	0,62	1,10	145	106	81	62	40	23	15	12	6
Кам'янець Подільський	33548	41	119	8	0,64	1,37	145	105	87	60	37	25	16	12	11
Каплиці	81213	46	127	7	0,66	1,13	163	118	97	67	41	22	12	9	7
Комарне	81085	39	99	6	0,59	0,94	128	95	80	58	37	21	15	12	6
Коропець	81210	45	146	8	0,65	1,64	170	120	97	65	38	22	13	10	7
Кугайці	81241	55	146	10	0,64	1,17	192	138	113	77	47	26	16	12	8
Кудіївці	81261	51	147	13	0,70	1,06	188	137	114	80	50	28	17	14	12
Купин	81243	54	122	8	0,65	0,51	172	127	107	76	47	25	12	10	6
Ластівці	81242	38	171	11	0,84	2,94	189	124	96	55	38	27	13	12	10
Луки	81080	39	119	8	0,69	1,40	148	107	87	58	34	20	11	8	6
Львів АМСЦ	33393														
Майдан	81465														
Мала Слобідка	81245	38	74	10	0,49	0,69	113	86	72	53	35	22	14	11	6
Матків	81245	104	288	12	0,56	1,33	327	241	203	146	96	60	40	30	10
Мислівка	81140	73	218	25	0,52	1,68	227	164	137	99	65	43	32	27	22
Нижнів	81036	44	132	5	0,71	1,08	153	117	96	67	40	20	8	5	4
Нова Ушиця	33557	50	185	8	0,67	1,42	186	131	108	73	42	23	16	12	5
Озимина	81087	34	95	9	0,52	0,98	95	74	64	49	34	22	13	9	4
Осмолода	81161	58	188	8	0,68	1,60	215	153	126	86	51	28	15	12	5
Пасічна	81191	53	160	14	0,57	1,49	176	129	107	76	50	31	20	16	13
Перевозець	81169	44	180	7	0,77	2,47	192	129	102	65	40	21	12	9	4
Підгайці	81209	48	115	8	0,59	0,90	149	112	96	69	47	28	14	10	4
Риків	81469	106	426	30	0,69	3,08	430	226	180	129	95	63	40	30	20
Роздол	81028	41	88	6	0,62	0,40	118	93	80	61	41	25	9	6	3
Самбір	81017	41	109	6	0,55	1,16	135	101	85	62	41	26	15	11	6
Святослав	81129	72	198	20	0,54	1,36	212	157	133	96	64	42	38	24	18
Сколе	81120	48	158	19	0,54	1,89	165	120	98	67	44	29	21	20	19
Славське	33516	92	269	26	0,55	0,98	273	207	178	136	90	55	33	28	20
Спас	81172	49	192	16	0,69	2,29	216	145	113	73	40	25	18	16	5
Стрільки	81015	53	163	11	0,60	1,40	188	137	115	80	52	30	19	14	11
Стрільківці	81230	40	112	10	0,60	1,24	139	102	85	60	38	23	14	11	10
Стрий	33513	45	231	11	0,79	3,14	221	148	117	72	38	24	16	12	10
Тернопіль	33415	63	151	7	0,69	0,62	222	159	131	89	52	26	13	10	7

Станція (пост)	Код	Найбільші запаси води Q_{max} , мм			Коефіцієнт варіації $C_v Q_{max}$	Коефіцієнт асиметрії $C_s Q_{max}$	Імовірність, %									
		серед.	max	min			1	5	10	25	50	75	90	95	99	
АМСЦ																
Тисів	81152	47	152	11	0,79	1,85	220	150	118	73	39	20	15	13	8	
Тисмениця	81197	41	149	6	0,73	1,76	167	116	94	60	33	17	10	7	5	
Томашевці	81434	39	95	12	0,57	0,84	127	96	80	56	37	23	14	11	8	
Турка	33511	64	174	20	0,52	1,32	197	145	122	87	58	38	27	24	19	
Тухля	81126	73	209	14	0,57	1,38	231	170	142	100	67	40	27	18	9	
Хирів	81078	47	122	6	0,54	0,83	137	104	88	64	43	26	15	10	4	
Цибулівка	81244															
Чернів	81471	45	142	14	0,76	1,95	210	140	110	54	32	19	14	13	12	
Чортків	33536	55	198	10	0,67	1,71	206	146	118	79	47	25	15	12	9	
Щирець	81097	39	84	11	0,48	0,47	100	79	69	53	38	26	17	13	8	
Басейн річки Прут																
Буярський	42177															
Верхній Ясенів	42000	36	83	16	0,88	1,93										
Верховина	42198	46	128	10	0,56	1,21	156	112	94	66	41	24	16	14	9	
Ворохта	42249															
Дора	42176	52	173	10	0,71	1,82	215	165	129	78	45	24	16	12	9	
Ільці	42201	61	151	14	0,53	0,15	182	138	127	84	55	35	23	19	14	
Коломия	42140	43	113	11	0,58	0,97	143	105	87	62	39	23	15	12	10	
Кременці (Татарів)	42136	67	182	14	0,52	1,00	190	142	121	89	60	38	25	20	10	
Кути	42191	47	112	4	0,53	0,37	125	100	88	69	49	38	14	6	0	
Любківці	42253															
Пожежевська	33966	308	674	108	0,38	0,79	690	550	480	375	270	192	118	83	30	
Поток	42248															
Путила	42202															
Устеріки	42147															
Чернівці АМСЦ	33658	50	154	13	0,69	1,44	202	139	113	76	45	26	18	17	12	
Яблунця	42194															
Ясенів	42203															
Басейн річки Сирет																
Банілів	42000															
Лопушна	42417	63	163	6	0,76	1,10	285	194	154	96	50	24	12	10	3	
Петрівці	42000	45	138	8	0,48	0,50	160	130	115	91	68	47	30	20	3	
Селятин	33657	75	154	14	0,46	0,23	171	142	138	104	80	59	41	31	15	
Сторожинець	42130	59	148	9	0,56	1,33	201	143	119	81	51	31	22	9	3	
Басейн річки Вісла																
Мостиська	33391	39	104	11	0,61	1,03	160	119	100	72	46	27	16	11	6	
Яворів	33392	46	136	12	0,64	1,25	170	122	102	71	44	25	15	13	11	

Таблиця 3.2. Середні запаси води в сніговому покриві (\bar{Q} , мм) на кінець місяця на снігопунктах (СП) маршрутних снігозйомок

№	Назва маршруту	№ СП	Висота СП, м абс.	Експозиція	Місяці				
					12	1	2	3	4
Басейн р. Тиси									
1	смт. Ясіня - витік р. Чорна Тиса	1	660	Сх, Зх		36	83	40	
		2	720	Зх, Сх		78	84	55	
		3	820	Пн, Пд		71	119	73	
		4	980	Пн.		143	195	113	
		5	1200	Сх.		332	254	294	
Басейн р. Ріки									
2	гирло р. Лопушна-г. Чорна Ріка	1	502	Сх, Зх		27	102		
		2	571	Сх, Зх		27	122		
		3	690	ПнСх, ПдЗх		68	121	54	
		4	840	ПнПнСх, ПдПдСх		85	121	58	
		5	1054	ПдПдСх, ПдПдЗх		140	192	132	
		6	1280	Горизонтальний		44	96		
3	гирло р. Лопушна-г. Озерна	1	675	Пн, Пд		45	116	44	
		2	780	Зх		66	150	62	
		3	940-910	Пд, Зх		95	169	114	
		4	1100	Пн		188	225	187	
4	гирло р. Студений-г. Явірник	1	642	Пн,Сх,Пд,Зх		101	101	50	
		2	746	Сх,Пд,Зх		89	105	47	
		3	860	Зх, Пд		142	142	150	
		4	1000	Зх		183	195	191	
5	гирло р. Пилипець-г. Великий Верх	1	670	Пн, Сх, Пд		127	114	245	
		2	768	Пн, Сх, Пд		62	189		
		3	860	Пн		219	217	149	
		4	960-980	Пн, Пд		257	271	214	
		5	1090	ПдЗх, ПнСх		204	236	249	
		6	1313	Сх		167	121	196	
		7	1545	Горизонтальний		194	182		
		8	1598	Сх		42	100		

№	Назва маршруту	№ СП	Висота СП, м абс.	Експозиція	Місяці				
					12	1	2	3	4
Басейн р. Латориці									
6	с. Майдан-витік р. Латориця	1	320	ПдСх			101		
		2	360	Сх, Зх			98		
		3	370	Пн			96		
		4	450	Горизонтальний			102		
		5	480	Зх			95		
		6	530	Зх			106		
		7	560	Сх, Зх			113		
		8	620	Пн			129		
		9	860	Пд			177		
Басейн р. Ужа									
7	смт. Великий Березний-витік р. Уж	1	220	Сх, Зх			55		
		2	240	Пн			84		
		3	290	Сх, Зх			86		
		4	320	Сх, Зх			91		
		5	370	Пн, Пд			87		
		6	410	Пд, Пн			108		
		7	500	Сх, Пн			102		
		8	600	Пд			130		
		9	750	ПдЗх			100		
		10	910	Зх			212		
Басейн р. Прута									
8	с. Татарів-г. Пожежевська	1	660	Сх, Зх		33	57	48	
		2	740	Пн, Пд		50	43	63	
		3	820	ПнСх		74	81	108	
		4	920	ПнЗх		76	141	144	
		5	1100	Пн		247	239	263	
		6	1270	ПдПдЗх		180	232	311	
		7	1380	Сх		302	361	398	
		8	1450	ПнСх		141	204	171	

№	Назва маршруту	№ СП	Висота СП, м абс.	Експозиція	Місяці				
					12	1	2	3	4
Басейн р. Чорного Черемоша									
9	смт. Верховина - витік р. Чорний Черемош	1	600	Сх, Зх			35	34	
		2	670	Сх, Зх		27	34	28	
		3	720	Сх, Зх			44	35	
		4	750	Горизонтальний		28	26	49	
		5	780	Сх, Зх		32	30	54	
		6	830	ПдСх, ПнЗх			26	57	
		7	860	Гориз., ПнЗх		53	65	52	
		8	900	ПдЗх, ПнСх		62	91	76	
		9	1010	Сх		92	115	120	
		10	1080	Горизонтальний		146	132	94	
		11	1160	Горизонтальний		223	158	152	
		12	1220	ПдСх		203	185	202	
Басейн р. Стрия									
10	с. Матків-витік р.Стрий	1	660	Сх, Зх		45	110	88	
		2	700	СхПнСх		66	103	99	
		3	740	ПнСх,ПдСх		143	109	134	
		4	770	Сх, Зх		72	140	155	
		5	810	ПнПнЗх, ПдПдСх		64	150	156	
		6	920	Зх		129	157	168	
		7	1050	Зх		136	153	184	
Басейн р. Опіра									
11	с. Славське - витік р.Опір	1	610	ПнЗх		77	72	25	
		2	650	Пн		108	69	66	
		3	690	Сх		80	87	100	
		4	800	ЗхПнЗх		110	97	143	
		5	950	Пн		153	124	196	
		6	1050	ПнСх		104	129	213	
Басейн р. Лімниця									

№	Назва маршруту	№ СП	Висота СП, м абс.	Експозиція	Місяці				
					12	1	2	3	4
12	с. Осмолода - витік р.Лімниця	1	710	Сх			47		
		2	780	Сх			37		
		3	830	Сх			88		
		4	900	Сх,Зх			118		
		5	960	Пн			158	50	
		6	1030	СхПдСх			192	90	
		7	1120	ПнПнСх			220	141	
Басейн р. Бистриці Солотвинської									
13	с. Гута – витік р. Бистриця Солотвинська	1	640	Сх,Зх			77		
		2	720	СхПдСх			42		
		3	800	Сх		55	57		
		4	860	СхПнСх		123	105	50	
		5	1000	СхПнСх		165	140	92	
		6	1100	СхПнСх		238	189	134	
Басейн р. Бистриці Надвірнянської									
14	с. Пасічна -витік р. Бистриця Надвірнянська - струм.Розчинець	1	550	ПдСх, ПнЗх		36	45	34	
		2	610	ПнЗх		41	56	34	
		3	700	Гориз., Пн		41	70	42	
		4	760	Зх, Сх		43	91	50	
		5	800	Сх		63	103	63	
		6	850	Горизонтальний		99	113	96	
		7	910	Зх		116	133	116	
		8	1040	Сх		144	154	159	
		9	1120	ПнСх		178	207	207	

Таблиця 3.2.1. Середнє квадратичне відхилення від норми (σ_Q , мм) і коефіцієнт варіації (Cv_Q) запасів води в сніговому покриві на кінець місяця на снігопунктах (СП) маршрутних снігозйомок

№	Висота СП, м абс.	Номер СП експозиція	Місяці									
			12		1		2		3		4	
			σ_h	Cv_h	σ_h	Cv_h	σ_h	Cv_h	σ_h	Cv_h	σ_h	Cv_h
Басейн р. Тиси												
1	660	1 Сх, Зх					105	1,27				
	720	2 Зх, Сх					94	1,12				
	820	3 Пн, Пд					88	0,74				
	980	4 Пн					78	0,40				
	1200	5 Сх			116	0,35	116	0,46	74	0,25		
Басейн р. Ріки												
2	502	1 Сх, Зх			16	0,58	12	0,12				
	571	2 Сх, Зх					46	0,38				
	690	3 ПнСх, ПдЗх			70	0,03	37	0,31				
	840	4 ПнПнСх, ПдПдСх			71	0,84	27	0,22				
	1054	5 ПдПдСх, ПдПдЗх			59	0,42	46	0,24				
	1280	6 Горизонтальний										
3	675	1 Пн, Пд			45	0,11	58	0,50				
	780	2 Зх			30	0,45	16	0,10				
	940-910	3 Пд, Зх			47	0,49	5	0,03				
	1100	4 Пн			58	0,31	28	0,13				
4	642	1 Пн, Сх, Пд, Зх			108	1,07	46	0,46				
	746	2 Сх, Пд, Зх			51	0,57	50	0,48				
	860	3 Зх, Пд			17	0,12	35	0,24				
	1000	4 Зх			39	0,21	37	0,19				
5	670	1 Пн, Сх, Пд			96	0,76	41	0,36				
	768	2 Пн, Сх, Пд			54	0,87						
	860	3 Пн			103	0,47	78	0,36				
	960-980	4 Пн, Пд			93	0,36	49	0,18				
	1090	5 ПдЗх, ПнСх			52	0,26	37	0,16				
	1313	6 Сх			118	0,71	29	0,24				
	1545	7 Горизонтальний					59	0,33				
1598	8 Сх					22	0,22					
Басейн р. Латориці												
6	320	1 ПдСх					76	0,75				
	360	2 Сх, Зх					73	0,74				
	370	3 Пн					73	0,76				
	450	4 Горизонтальний					71	0,70				
	480	5 Зх					63	0,66				
	530	6 Зх					77	0,73				
	560	7 Сх, Зх					84	0,74				
	620	8 Пн					96	0,74				
	860	9 Пд					106	0,60				

№	Висота СП, м абс.	Номер СП експозиція	Місяці									
			12		1		2		3		4	
			σ_h	Cv_h	σ_h	Cv_h	σ_h	Cv_h	σ_h	Cv_h	σ_h	Cv_h
Басейн р. Ужа												
7	220	1 Сх, Зх					39	0,70				
	240	2 Пн					58	0,69				
	290	3 Сх, Зх					100	1,17				
	320	4 Сх, Зх					56	0,61				
	370	5 Пн, Пд					53	0,61				
	410	6 Пд, Пн					65	0,60				
	500	7 Сх, Пн					68	0,67				
	600	8 Пд					74	0,57				
	750	9 ПдЗх					25	0,25				
	910	10 Зх					126	0,59				
Басейн р. Прута												
8	660	1 Сх, Зх			31	0,94	51	0,90	11	0,22		
	740	2 Пн, Пд			29	0,58	24	0,56	41	0,65		
	820	3 ПнСх			28	0,38	29	0,36	49	0,45		
	920	4 ПнЗх			46	0,61	10	0,07	58	0,40		
	1100	5 Пн			99	0,40	78	0,33	62	0,24		
	1270	6 ПдПдЗх			67	0,37	100	0,43	68	0,22		
	1380	7 Сх			84	0,28	94	0,26	115	0,29		
	1450	8 ПнСх			75	0,53	109	0,54	95	0,56		
Басейн р. Чорного Черемоша												
9	600	1 Сх, Зх					21	0,60				
	670	2 Сх, Зх			1	0,02	25	0,74				
	720	3 Сх, Зх					33	0,76				
	750	4 Горизонтальний					18	0,71				
	780	5 Сх, Зх					12	0,41				
	830	6 ПдСх, ПнЗх					17	0,66				
	860	7 Гориз., ПнЗх			4	0,07	41	0,63				
	900	8 ПдЗх, ПнСх			4	0,07	44	0,49				
	1010	9 Сх			17	0,18	33	0,28				
	1080	10 Горизонтальний			60	0,41	44	0,33				
	1160	11 Горизонтальний			144	0,65	34	0,22				
	1220	12 ПдСх			77	0,38	40	0,21				
Басейн р. Стрия												
10	660	1 Сх, Зх			33	0,72	63	0,57	27	0,31		
	700	2 СхПнСх			32	0,49	28	0,27	43	0,44		
	740	3 ПнСх, ПдСх					66	0,61	78	0,58		
	770	4 Сх, Зх			53	0,74	36	0,26	50	0,32		
	810	5 ПнПнЗх, ПдПдСх			61	0,95	28	0,19	38	0,24		
	950	6 Зх			74	0,57	54	0,35	43	0,26		
	1050	7 Зх			41	0,30	43	0,28	54	0,30		
Басейн р. Опора												
11	610	1 ПнЗх			13	0,17	21	0,29				
	650	2 Пн			13	0,12	8	0,11	49	0,74		

№	Висота СП, м абс.	Номер СП експозиція	Місяці									
			12		1		2		3		4	
			σ_h	Cv_h	σ_h	Cv_h	σ_h	Cv_h	σ_h	Cv_h	σ_h	Cv_h
	690	3 Сх					28	0,35	74	0,75		
	800	4 ЗхПнЗх					22	0,23	106	0,74		
	950	5 Пн					63	0,51	155	0,79		
	1050	6 ПнСх			80	0,77	68	0,53	163	0,76		
Басейн р. Лімниці												
12	710	1 Сх					14	0,30				
	780	2 Сх					22	0,59				
	830	3 Сх					56	0,63				
	900	4 Сх,Зх					39	0,33				
	960	5 Пн					42	0,27				
	1030	6 СхПдСх					46	0,24				
	1120	7 ПнПнСх					46	0,21				
Басейн р. Бистриці Солотвинської												
13	640	1 Сх,Зх					15	0,19				
	720	2 СхПдСх					21	0,50				
	800	3 Сх					21	0,37				
	860	4 СхПнСх					32	0,30				
	1000	5 СхПнСх					25	0,18				
	1100	6 СхПнСх					39	0,21				
Басейн р. Бистриці Надвірнянської												
14	550	1 ПдСх, ПнЗх			22	0,61	27	0,60	30	0,87		
	610	2 ПнЗх			23	0,55	19	0,34	21	0,62		
	700	3 Гориз., Пн			33	0,80	24	0,34	17	0,39		
	760	4 Зх, Сх			26	0,60	36	0,40	33	0,66		
	800	5 Сх			26	0,41	25	0,24	30	0,47		
	850	6 Горизонтальний			8	0,08	28	0,25	40	0,41		
	910	7 Зх			31	0,26	38	0,28	44	0,38		
	1040	8 Сх			48	0,33	71	0,46	54	0,34		
	1120	9 ПнСх			168	0,38	78	0,38	69	0,33		

Таблиця 3.2.2. Максимальні багаторічні запаси води (Q_{max} , мм) в сніговому покриві різної імовірності на снігопунктах (СП) маршрутних снігозйомок

№	Висота СП, м абс.	Номер СП експозиція	Q_{max} , мм			Коефіцієнт варіації $C_{vO_{max}}$	Коефіцієнт асиметрії $C_{sO_{max}}$	Імовірність, %								
			серед.	max	min			1	5	10	25	50	75	90	95	99
Басейн р. Тиси																
1	660	1 Сх, Зх	67	370	16	1,04	3,78	372	236	178	96	38	14	12	10	9
	720	2 Зх, Сх	74	403	4	0,86	3,83	316	210	167	104	55	28	22	16	12
	820	3 Пн, Пд	105	390	13	0,61	2,31	342	244	201	138	86	53	37	31	20
	980	4 Пн.	164	498	36	0,48	1,97	448	337	287	214	149	104	75	60	46
	1200	5 Сх.	284	595	78	0,37	0,42	592	487	438	358	275	200	142	108	55
Басейн р. Ріки																
2	502	1 Сх, Зх	73	113	16	0,45	-0,12	162	137	125	101	75	47	19	0	0
	571	2 Сх, Зх	96	154	27	0,48	-0,54	188	168	157	135	100	56	8	0	0
	690	3 ПнСх, ПдЗх	89	290	13	0,56	1,55	273	201	169	122	80	50	33	28	18
	840	4 ПнПнСх, ПдПдСх	115	271	35	0,47	0,74	297	228	197	150	105	71	48	39	29
	1054	5 ПдПдСх, ПдПдЗх	172	355	50	0,37	0,26	346	290	266	221	173	126	86	66	23
	1280	6 Горизонтальний														
3	675	1 Пн, Пд	83	205	19	0,50	0,58	220	171	148	113	80	51	30	24	15
	780	2 Зх	112	241	31	0,41	0,51	267	213	188	148	110	78	53	42	25
	940-910	3 Пд, Зх	150	273	18	0,36	-0,07	292	252	230	194	151	109	69	46	2
	1100	4 Пн	249	454	81	0,32	0,47	495	408	367	304	239	184	144	123	90
4	642	1 Пн,Сх,Пд,Зх	104	287	10	0,50	1,35	294	220	187	136	93	60	42	32	18
	746	2 Сх,Пд,Зх	120	391	20	0,53	2,14	349	257	217	157	106	70	50	40	23
	860	3 Зх, Пд	173	395	36	0,36	0,93	376	304	270	216	165	124	94	80	60
	1000	4 Зх	212	457	54	0,32	1,01	428	354	319	264	210	163	128	111	83
5	670	1 Пн, Сх, Пд	120	390	19	0,67	0,66	426	302	247	166	99	56	37	30	19
	768	2 Пн, Сх, Пд	100	189	28	0,53	0,56	290	222	189	138	93	57	34	24	7
	860	3 Пн	197	396	72	0,41	0,72	384	313	280	227	175	130	94	75	44
	960-980	4 Пн, Пд	214	382	74	0,37	0,08	432	363	329	270	210	151	113	76	28
	1090	5 ПдЗх, ПнСх	232	410	83	0,31	0,09	428	368	339	290	233	178	129	101	46
	1313	6 Сх	132	314	32	0,56	0,92	408	302	254	184	120	72	46	36	30

№	Висота СП, м абс.	Номер СП експозиція	Q_{max} , мм			Коефіцієнт варіації $C_{vO\ max}$	Коефіцієнт асиметрії $C_{sO\ max}$	Імовірність, %								
			серед.	max	min			1	5	10	25	50	75	90	95	99
	1545	7 Горизонтальний	192	295	102	0,31	0,28	386	320	290	239	187	143	107	88	54
	1598	8 Сх														
Басейн р. Латориці																
6	320	1 ПдСх	72	264	9	0,71	1,81	284	199	160	104	58	29	16	11	8
	360	2 Сх, Зх	72	251	10	0,66	2,01	247	178	146	100	61	35	22	16	10
	370	3 Пн	69	244	12	0,68	1,88	251	177	146	98	58	32	20	15	10
	450	4 Горизонтальний	78	263	15	0,63	1,95	267	190	157	106	65	38	20	17	15
	480	5 Зх	71	241	13	0,67	1,79	262	183	149	97	56	31	22	20	15
	530	6 Зх	79	298	14	0,69	2,44	316	220	177	116	67	38	25	18	12
	560	7 Сх, Зх	96	396	10	0,75	2,47	378	261	210	135	74	36	23	16	13
	620	8 Пн	114	474	9	0,69	2,72	385	278	229	157	96	55	35	25	18
	860	9 Пд	154	537	31	0,60	1,87	470	348	294	212	138	86	55	44	32
Басейн р. Ужа																
7	220	1 Сх, Зх	66	171	20	0,54	0,79	171	131	113	88	61	38	21	20	5
	240	2 Пн	75	169	21	0,50	0,52	205	160	138	106	75	48	26	18	5
	290	3 Сх, Зх	63	156	11	0,62	0,74	204	150	126	89	56	31	16	10	5
	320	4 Сх, Зх	83	195	14	0,57	0,57	249	187	159	114	74	42	22	14	5
	370	5 Пн, Пд	76	171	14	0,60	0,52	226	175	151	113	77	45	21	16	10
	410	6 Пд, Пн	95	232	22	0,55	0,67	278	208	178	131	87	52	29	19	7
	500	7 Сх, Пн	90	225	16	0,59	0,73	273	206	176	128	85	50	27	18	5
	600	8 Пд	111	277	23	0,52	0,66	277	216	188	143	95	61	34	27	16
	750	9 ПдЗх	132	195	82	0,36	0,83									
		910	10 Зх	184	531	47	0,48	1,74	498	379	325	243	172	120	83	76
Басейн р. Прута																
8	660	1 Сх, Зх	60	187	9	0,66	1,30	185	142	122	84	48	26	18	14	8
	740	2 Пн, Пд	71	193	12	0,50	0,93	180	142	124	95	67	44	26	18	5
	820	3 ПнСх	97	196	19	0,39	0,39	213	175	156	125	94	66	44	31	10
	920	4 ПнЗх	135	241	24	0,35	0,05	267	225	204	169	122	96	65	47	16
	1100	5 Пн	265	429	40	0,35	-0,12	485	424	393	336	270	196	138	94	16
	1270	6 ПдПдЗх	257	388	104	0,30	-0,50	411	375	357	319	265	199	130	87	10

№	Висота СП, м абс.	Номер СП експозиція	Q_{max} , мм			Коефіцієнт варіації $C_{vO\ max}$	Коефіцієнт асиметрії $C_{sO\ max}$	Імовірність, %								
			серед.	max	min			1	5	10	25	50	75	90	95	99
	1380	7 Сх	411	900	80	0,37	0,59	840	740	635	520	407	300	210	165	80
	1450	8 ПнСх	178	337	28	0,49	0,33	434	344	303	242	169	122	63	39	6
Басейн р. Чорного Черемоша																
9	600	1 Сх, Зх	41	98	9	0,55	0,75	122	91	77	56	37	23	14	10	6
	670	2 Сх, Зх	41	91	10	0,58	0,71	124	95	81	60	40	25	14	9	4
	720	3 Сх, Зх	49	128	13	0,60	1,12	168	120	99	69	43	25	16	14	12
	750	4 Горизонтальний	50	131	11	0,64	0,80	170	124	104	73	45	27	14	11	9
	780	5 Сх, Зх	58	123	10	0,51	0,25	145	117	103	80	58	36	21	13	6
	830	6 ПдСх, ПнЗх	65	130	6	0,52	0,02	157	130	116	92	66	40	16	9	0
	860	7 Гориз., ПнЗх	89	185	16	0,50	0,31	217	174	153	120	86	55	31	19	0
	900	8 ПдЗх, ПнСх	106	191	45	0,37	0,36	222	183	165	136	106	79	56	45	23
	1010	9 Сх	142	271	43	0,35	0,63	308	250	223	180	139	103	76	63	41
	1080	10 Горизонтальний	156	310	55	0,39	0,79	380	295	255	196	143	103	77	66	53
	1160	11 Горизонтальний	184	382	62	0,35	0,93	404	323	285	227	173	131	102	90	74
	1220	12 ПдСх	240	537	87	0,37	1,20	565	444	389	305	228	168	132	126	118
Басейн р. Стрия																
10	660	1 Сх, Зх	86	169	11	0,42	0,50	206	164	145	113	82	56	39	30	15
	700	2 СхПнСх	105	168	38	0,37	0,23	214	175	158	129	100	73	53	42	24
	740	3 ПнСх, ПдСх	119	259	31	0,49	0,68	332	253	215	159	108	71	47	38	28
	770	4 Сх, Зх	127	235	17	0,45	0,06	274	231	210	172	130	87	48	25	0
	810	5 ПнПнЗх, ПдПдСх	130	263	11	0,47	0,36	311	250	221	174	126	83	48	30	0
	920	6 Зх	157	244	49	0,34	-0,21	276	245	228	197	159	118	79	54	5
	1050	7 Зх	166	285	75	0,34	0,12	335	277	250	205	160	119	86	69	40
Басейн р. Опора																
11	610	1 ПнЗх	74	157	6	0,53	0,23	185	150	132	103	73	43	20	7	0
	650	2 Пн	85	174	25	0,50	0,47	218	174	153	120	85	56	31	19	0
	690	3 Сх	91	186	27	0,50	0,28	227	181	160	125	90	58	34	20	0
	800	4 ЗхПнЗх	122	250	28	0,43	0,81	296	233	203	157	115	81	58	47	34
	950	5 Пн	154	326	29	0,44	0,78	373	299	261	202	150	102	71	52	30
	1050	6 ПнСх	172	354	44	0,49	0,54	458	351	302	231	162	104	62	44	18

№	Висота СП, м абс.	Номер СП експозиція	Q_{max} , мм			Коефіцієнт варіації $C_{vO\ max}$	Коефіцієнт асиметрії $C_{SO\ max}$	Імовірність, %								
			серед.	max	min			1	5	10	25	50	75	90	95	99
Басейн р. Лімниці																
12	710	1 Сх	53	194	9	0,70	2,09	202	141	115	75	43	23	15	12	9
	780	2 Сх	70	232	10	0,61	1,77	232	170	142	100	64	38	21	18	14
	830	3 Сх	106	278	20	0,51	0,64	276	218	189	144	100	62	33	24	14
	900	4 Сх,3х	118	175	31	0,34	-0,59	193	179	170	150	122	88	50	29	0
	960	5 Пн	159	329	42	0,35	0,44	323	268	242	196	154	114	82	64	35
	1030	6 СхПдСх	203	377	14	0,36	-0,05	393	334	305	254	198	146	94	65	12
	1120	7 ПнПнСх	239	405	91	0,31	0,17	454	383	349	292	233	178	129	109	64
Басейн р. Бистриці Солотвинської																
13	640	1 Сх,3х	55	130	10	0,58	0,50	165	127	109	81	55	32	17	9	0
	720	2 СхПдСх	52	151	15	0,63	1,24	187	132	108	71	42	24	18	16	12
	800	3 Сх	66	205	15	0,57	1,74	212	153	127	89	57	36	26	24	16
	860	4 СхПнСх	106	235	17	0,40	0,20	220	185	168	137	104	72	44	28	0
	1000	5 СхПнСх	135	257	36	0,42	1,13	151	118	103	79	58	40	29	24	17
	1100	6 СхПнСх	185	323	67	0,30	0,27	345	292	269	227	184	143	109	91	58
Басейн р. Бистриці Надвірнянської																
14	550	1 ПдСх, ПнЗх	46	121	5	0,67	0,73	159	117	98	98	68	42	22	9	0
	610	2 ПнЗх	54	144	7	0,66	0,96	189	137	112	77	46	25	13	9	5
	700	3 Гориз., Пн	63	174	7	0,63	1,07	220	159	132	90	54	29	15	11	5
	760	4 Зх, Сх	82	203	15	0,50	0,82	216	167	144	109	76	50	32	24	14
	800	5 Сх	98	222	26	0,44	0,74	249	194	170	130	92	62	40	30	16
	850	6 Горизонтальний	119	245	20	0,36	0,55	255	210	189	154	119	87	61	46	23
	910	7 Зх	139	261	26	0,34	0,58	276	230	207	170	135	103	79	66	45
	1040	8 Сх	168	294	32	0,36	0,15	339	283	256	210	164	121	86	67	32
	1120	9 ПнСх	225	357	55	0,33	-0,18	400	353	327	280	226	170	117	84	24

4. Дати утворення руйнування стійкого снігового покриву та настання максимальних снігозапасів

Пояснення до Таблиць з даними щодо дат утворення, руйнування стійкого снігового покриву та настання максимуму снігозапасів.

Таблиця 4. «Дати утворення (D_y) і руйнування (D_p) стійкого снігового покриву за даними спостережень на станціях і постах».

В Таблиці містяться середні за період спостережень дати утворення, руйнування стійкого снігового покриву, а також раннє та пізнє значення цих дат, що фіксувались під час снігозйомок на станції. Крім того в Таблиці наводяться аналогічні відомості щодо дат настання максимальних снігозапасів, що визначаються по декадній снігозйомці.

За дату (декаду) настання максимуму снігозапасів приймається декада (пентада), в яку на даний рік виміряні найбільші снігозапаси. Середнє багаторічне значення дат утворення та руйнування стійкого снігового покриву, а також дат настання максимуму снігозапасів визначається за рядами тривалістю понад 4 роки.

Дати утворення (D_y) та руйнування (D_p) стійкого снігового покриву різної ймовірності за даними спостережень на станціях і постах (рис.12, 13).

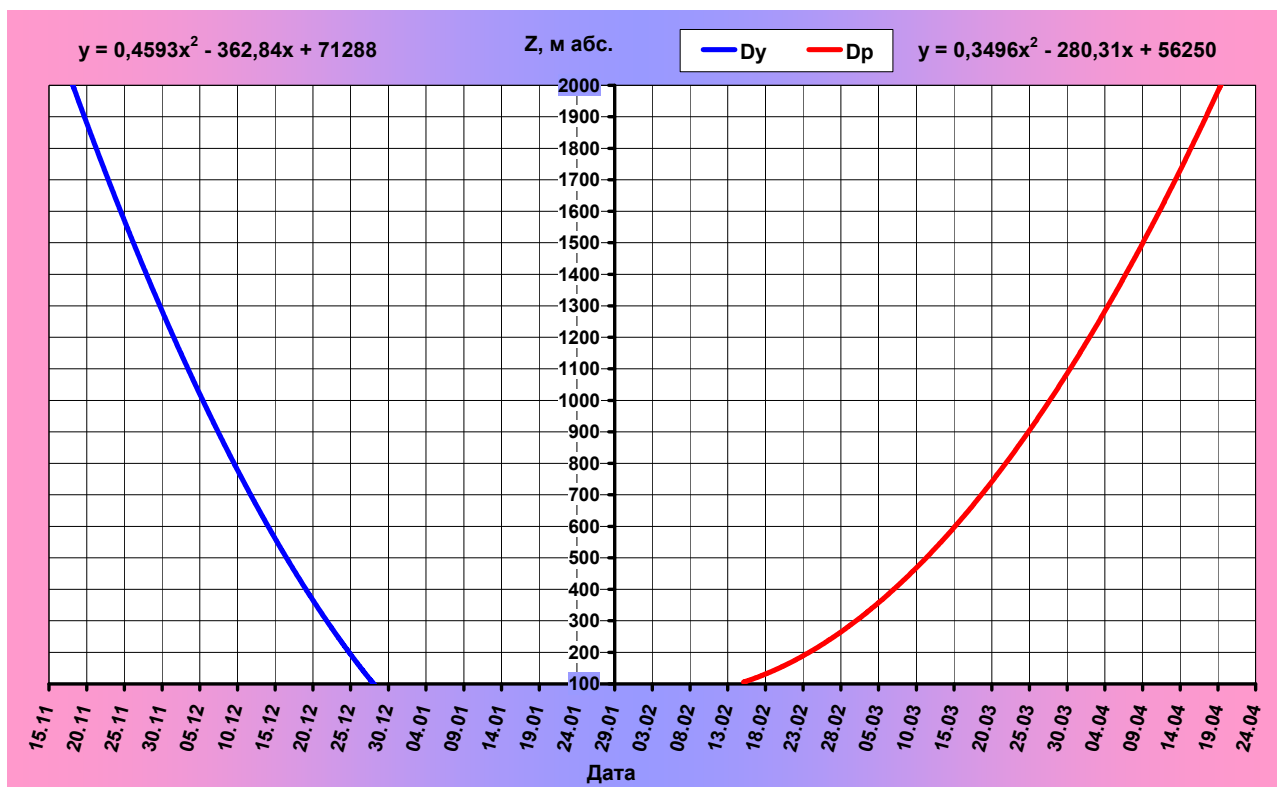


Рис. 12. Залежність середніх дат утворення та руйнування стійкого снігового покриву від висоти на південному макросхилі Карпатського регіону

В електронному Додатку містяться значення дат утворення та руйнування стійкого снігового покриву різної ймовірності. Ці значення визначаються за результатами обчислень та побудови кривої ймовірностей дат, що розглядаються (тривалість ряду понад 20 років). Якщо тривалість ряду менша, дані не заносяться.

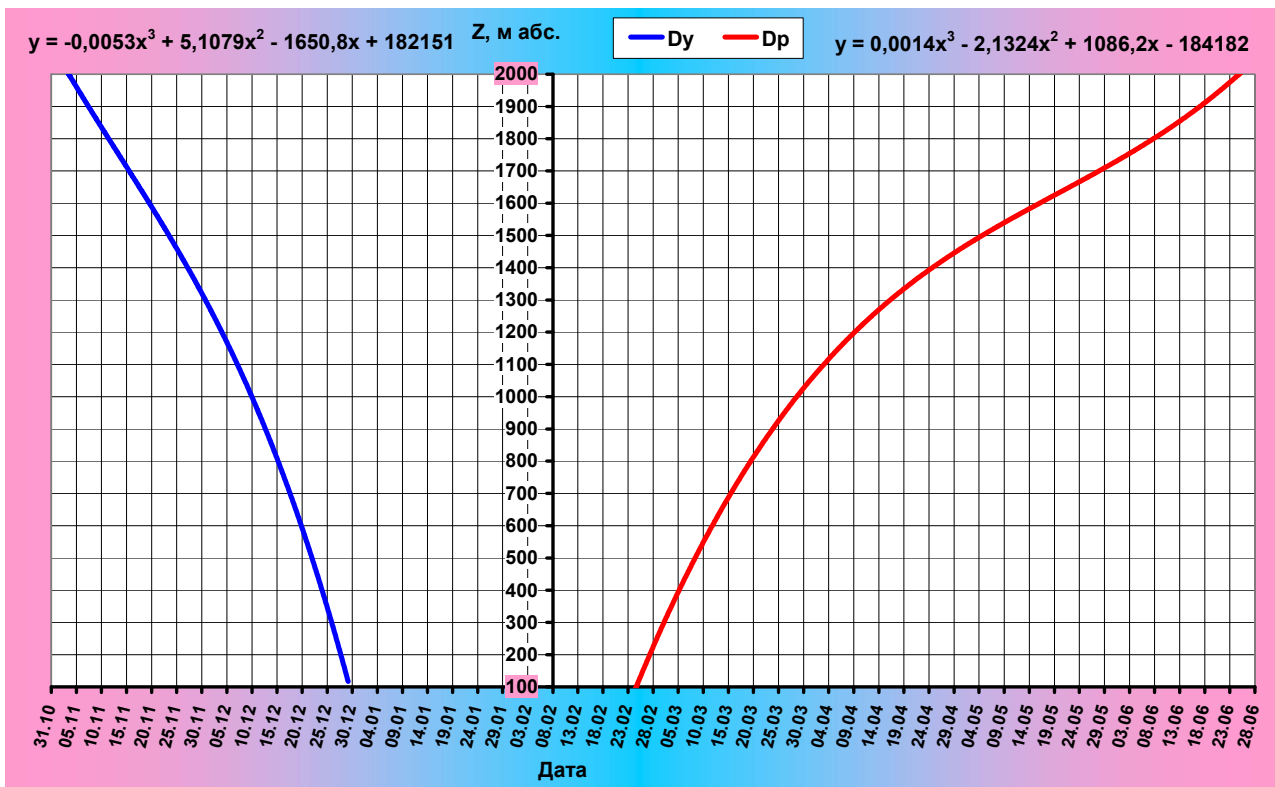


Рис. 13. Залежність середніх дат утворення та руйнування стійкого снігового покриву від висоти на північному макросхилі Карпатського регіону

Для визначення дат різної ймовірності ряд значень попередньо перетворюють в такий ряд, в якому дати замінені на відповідні їм порядкові номери. Одержаний ряд, у свою чергу, перетворюється в ряд модульних коефіцієнтів (K_i) за формулою (7):

$$K_i = \frac{D_i}{\bar{D}}, \quad (7)$$

де K_i – модульний коефіцієнт, D_i – значення дати (порядковий номер дня), в i -му році; \bar{D} – середнє багаторічне значення дат із ряду порядкових номерів.

Ряд з n -значень ранжирувався в порядку спадання та кожному члену ряду присвоювався ранг m (порядковий номер в спадаючому ряду).

Ймовірність або емпірична ймовірність перевищення $P\%$ для кожного члену ряду обчислювалася за формулою (8):

$$P_m = \frac{m}{n+1} \cdot 100\%, \quad (8)$$

де m – ранговий номер члена ряду; n – довжина ряду.

Обчислення значення емпіричної ймовірності $P\%$ відкладались по нижній (горизонтальній) осі клітчатка ймовірностей, а значення модульних коефіцієнтів K_i – по вертикальній осі. Поле точок згладжувалось плавною монотонно спадаючою кривою.

Значення модульних коефіцієнтів $K_{p\%}$ при заданій ймовірності $P\%$ знімались з вертикальної осі графіка. Абсолютні значення дат заданої ймовірності (порядкові номери) обчислювались за співвідношенням (9):

$$D_{P\%} = K_{P\%} \cdot \bar{D}, \quad (9)$$

де $D_{P\%}$ - дата заданої ймовірності $P\%$; $K_{P\%}$ - модульний коефіцієнт заданої ймовірності $P\%$; \bar{D} – середнє значення дати.

Після цього значення порядкового номера дня переводилось в дату заданої ймовірності.

Середнє квадратичне відхилення дат визначається за тією ж формулою, що і висота снігового покриву.

Таблиця 4. Дати утворення (D_y) і руйнування (D_p) стійкого снігового покриву за даними спостережень на станціях і постах

Станція (пост)	Код	Висота, м абс.	D_y			D_p			Кількість днів за зиму, N_d		
			рання	середня	пізня	рання	середня	пізня	середня	max	D_{max}
Басейн р. Тиси											
Берегово	33634	112	28.11.1977	27.12	28.01.1962	07.01.1999	18.02	29.03.1982	55	90	1963-64
Великий Березний	44110	209	20.11.1988	24.12	06.02.1956	24.12.1971	25.02	31.03.1964	69	117	1963-64
Великий Бичків	44010	299	14.11.1988	26.12	30.01.1956	26.12.1973	24.02	24.03.2005	63	105	1963-64
Велика Добраць	44000	107	14.11.1948	24.12	21.01.1952	31.12.1948	10.02	11.03.1952	58	80	1948-49
Верхній Бистрий	44050	545	02.12.1951	23.12	11.01.1953	30.12.1951	04.03	24.03.1955	91	122	1951-52
Верхня Грабовниця	44110	377	13.11.1983	08.12	30.01.1973	19.12.1983	03.03	07.04.1976	84	123	1975-76
Вилوک	44019	120	14.11.1988	23.12	27.01.1956	21.01.1999	25.02	27.03.2000	67	99	1999-00
Воловець	44459	490	22.11.1948	22.12	29.01.1956	14.01.1970	07.03	09.04.1952	78	120	1951-52
Волосянка	44000	190	21.11.1955	14.12	11.01.1953	15.02.1957	14.03	07.04.1952	89	131	1955-56
Ділове	44000	360	17.11.1973	23.12	30.01.1956	31.12.1955	02.03	04.04.1976	73	119	1975-76
Довге	44079	175	13.11.1983	23.12	06.02.1956	21.12.1983	25.02	30.03.1976	67	114	1963-64
Дубове	44399	381	17.11.1973	22.12	22.01.1953	08.01.1984	05.03	06.04.1952	79	120	1975-76
Жорнава	44108	331	13.11.1988	17.12	19.02.2001	15.12.1989	03.03	06.04.1952	82	129	1955-56
Зарічеве	44113	168	14.11.1988	23.12	26.01.1993	18.12.1983	26.02	01.04.1987	71	109	1963-64
Зняцеве	44100	110	17.11.1983	24.12	06.02.1956	19.12.1983	21.02	24.03.1976	60	107	1975-76
Іршава	44083	138	13.11.1983	24.12	31.01.1956	28.12.1983	25.02	04.04.1956	65	108	1963-64
Керецьки	44000	285	26.11.1956	28.12	06.02.1956	17.01.1962	10.03	07.04.1952	76	117	1951-52
Колочава	44046	525	10.11.1971	14.12	30.01.1973	28.12.1983	15.03	07.04.1976	90	125	1973-74
Косівська Поляна	44031	410	14.11.1988	17.12	27.01.1993	10.02.1977	09.03	02.04.1976	80	118	1975-76
Красне	44000										
Лопухово	44000										
Луги	44028	601	13.11.1983	14.12	28.02.1988	16.12.1989	16.03	29.04.1996	94	140	1999-00
Майдан	44062	499	04.11.1988	26.12	19.02.1988	28.12.1988	22.02	01.04.1984	67	108	2002-03
Міжгір'я (Волове)	44051	456	12.11.1983	16.12	12.02.1973	18.12.1983	02.03	08.04.1952	83	134	1998-99
Мукачеве	44090	122	08.12.1963	02.01	06.02.1956	01.02.2002	25.02	24.03.1956	54	106	1963-64
Нересниця	44036	312	14.11.1988	22.12	12.02.1956	31.12.1948	02.03	02.04.1976	73	117	1975-76
Нижній Бистрий	44053	300	13.11.1983	18.12	19.02.1988	31.12.1983	08.03	10.04.1976	84	127	1975-76
Нижні Ворота	33517	496	16.11.1983	16.12	19.02.1988	16.12.1989	05.03	27.04.2004	84	143	2003-04
Нижній Студений	44073	615	12.11.1983	16.12	19.02.1988	19.12.1983	12.03	13.04.1958	95	141	1999-00
Острика	44000	688	03.11.1956	15.12	23.01.1953	02.01.1953	14.03	16.04.1958	100	136	1956-57
Перечин	44000	167	24.11.1948	03.01	09.02.1952	02.01.1949	19.02	19.03.1956	54	84	1962-63
Плай	33515	1331	17.10.1974	28.11	13.02.1990	16.12.1989	08.04	06.05.1997	134	177	1998-99
Підполоззя	44085	363	13.11.1983	21.12	12.02.1973	20.12.1983	02.03	30.03.1962	74	124	1998-99
Поляна	44098	260	13.11.1983	19.12	06.02.1956	18.12.1983	03.03	05.04.1952	76	117	1963-64
Прислоп М	44000	944	14.11.1953	12.12	27.01.1959	07.03.1959	26.03	13.04.1958	105	131	1951-52
Прислоп Х	44000	944	03.11.1956	09.12	01.01.1958	22.03.1957	31.03	18.04.1956	112	130	1951-52
Рахів	33647	438	14.11.1988	17.12	26.02.1993	29.12.1974	31.03	02.04.1976	79	132	1998-99
Репинне	44064	480	06.12.1954	21.12	10.01.1953	01.03.1950	18.03	09.04.1952	87	120	1951-52
Руська Мокра	44038	549	01.11.1988	06.12	12.02.1988	18.12.1989	25.03	19.04.1956	109	156	1995-96
Свалява	44087	194	14.11.1988	21.12	12.02.1956	23.12.1971	23.02	30.03.2005	67	102	1988-89
Симер	44124	161	07.11.1998	28.12	03.02.1999	11.01.1999	23.02	23.03.2005	60	104	1998-99
Синеvir	44000	606	23.11.1955	06.12	24.01.1953	23.02.1966	20.03	22.04.1965	104	138	1964-65
Середнє	44000	200	22.12.1954	10.01	06.02.1956	05.02.1955	20.02	23.03.1956	42	61	1953-54
Тур'я Поляна	44121	282	28.11.1973	24.12	04.02.1970	28.12.1973	23.02	31.03.1976	65	108	1984-85
с.Тур'я -	44577	175	24.11.1948	04.01	09.02.1952	02.01.1949	25.02	28.03.1956	60	78	1948-49

Станція (пост)	Код	Висота, м абс.	D_y			D_p			Кількість днів за зиму, N_d		
			рання	середня	пізня	рання	середня	пізня	середня	max	D_{max}
Ремети											
Тячів	44103	213	17.11.1998	27.12	06.02.1956	25.12.1971	21.02	30.03.1964	59	104	1975-76
Ужгород АМСЦ	33631	115	24.11.1948	27.12	09.02.1952	02.01.1949	19.02	05.04.1992	57	122	1991-92
Усть-Чорна	44034	525	01.11.1987	08.12	31.01.2001	30.11.1987	22.03	20.04.1976	105	158	1995-96
Хуст М	33638	164	14.11.1983	23.12	01.02.1999	23.12.1983	26.02	02.04.1952	69	109	1973-74
Чорноголова	44120	261	17.11.1983	23.12	06.02.1956	18.12.1983	27.02	02.04.1952	71	115	1975-76
Чоп	44023	109	05.12.1991	27.12	12.02.1956	14.01.1999	23.02	03.04.1964	60	119	1963-64
Шаланки	44080	121	15.11.1962	25.12	02.02.1999	29.12.1973	19.02	21.03.1964	61	101	1975-76
Ясіня	44025	660	03.11.1955	17.12	19.02.1973	19.12.1983	06.03	06.04.1996	84	155	1995-96
Басейн р. Дністра											
Бережани	81205	303	10.11.1998	26.12	19.02.1988	03.01.1949	25.02	06.04.1952	67	127	1995-96
Боднарів	81178	290	16.11.1998	27.12	15.02.1993	06.01.1999	01.03	08.04.1996	69	126	1995-96
Більшівці	81184	222	16.11.1998	23.12	10.02.1984	02.01.1962	20.02	04.04.1996	63	125	1995-96
Букачівці	81156	229	16.11.1998	27.12	15.02.1993	03.01.2003	25.02	03.04.1996	68	116	1963-64
Бучач	81215	270	11.11.1998	04.01	15.02.1993	13.01.1993	08.03	08.04.1996	67	130	1998-99
Верхнє Синьовидне	81108	381	13.11.1983	24.12	19.02.1973	19.12.1983	15.02	01.04.1996	61	104	1975-76
Велика Березовиця	81219	298	11.11.1998	22.12	15.02.1993	12.01.1993	06.03	06.04.1996	78	130	1998-99
Волочиськ	81232	277	11.11.1965	26.12	15.02.1993	25.12.1965	02.03	06.04.1996	71	117	1995-96
Галич	81033	217	16.11.1998	28.12	11.02.1968	02.01.1953	22.02	05.04.1996	61	121	1995-96
Гošів	81151	381	16.11.1998	30.12	19.02.1973	27.12.1998	23.02	09.04.1996	61	119	1995-96
Гута	81199	647	02.11.1956	22.12	28.02.1980	03.01.1991	01.03	21.04.1996	78	169	1995-96
Долина	33524	470	14.11.2001	27.12	18.02.1973	28.12.1998	24.02	10.04.1996	66	126	1995-96
Дрогобич АМСЦ	33398	275	16.11.1998	30.12	21.02.1955	04.01.1999	24.02	06.04.1996	61	122	1995-96
Жванець	81923	158	16.11.1998	26.12	10.02.1984	01.01.1958	24.02	09.04.1963	63	115	1995-96
Журавне	81030	244	16.11.1998	30.12	15.02.1993	06.01.1999	24.02	05.04.1996	60	115	1995-96
Завалля	81219	141	16.11.1998	30.12	10.02.1984	10.01.1993	20.02	05.04.1996	55	122	1995-96
Задарів	81206	219	13.11.1983	26.12	19.02.1973	20.12.1983	02.03	04.04.1996	70	122	1998-99
Заліщики	81041	149	13.11.1983	29.12	14.02.1993	25.12.1983	26.02	06.04.1996	64	124	1995-96
Зарічне	81147	282	16.11.1998	23.12	06.02.1993	24.12.1988	27.02	05.04.1996	67	117	1963-64
Зіньків	81250	214	12.11.1998	01.01	19.02.1973	12.01.1993	01.03	04.04.1969	64	111	1963-64
Івано- Франківськ АМСЦ	33526	275	05.11.1995	24.12	19.02.1973	05.01.1991	26.02	08.04.1996	67	155	1995-96
Кам'янець Подільський	33548	217	14.11.1965	25.12	18.02.1973	02.01.1953	28.02	15.04.1996	68	133	1995-96
Каплиці	81213	329	12.11.1965	26.12	28.02.1980	21.12.1983	28.02	06.04.1996	73	124	1995-96
Комарне	81085	263	16.11.1998	24.12	09.02.2004	06.01.1999	23.02	01.04.1962	67	119	1995-96
Коропець	81210	205	13.11.1983	23.12	19.02.1973	22.12.1983	03.03	05.04.1996	76	121	1995-96
Кугайці	81241	263	14.11.1965	26.12	19.02.1973	04.01.1992	04.03	07.04.1996	68	124	1995-96
Кудійці	81261	271	11.11.1998	30.12	26.02.1952	27.12.1988	03.03	06.04.1996	68	129	1998-99
Купин	81243	277	12.11.1965	28.12	18.12.1966	30.12.1965	28.02	07.04.1996	68	125	1998-99
Ластівці	81242	143	16.11.1998	01.01	19.02.1973	01.01.1958	26.02	04.04.1996	62	122	1995-96
Луки	81080	274	16.11.1998	28.12	09.02.2004	14.01.1962	19.02	02.04.1964	63	122	1995-96
Львів АМСЦ	33393	319	16.11.1998	28.12	15.02.1993	05.01.1949	27.02	05.04.1996	67	124	1995-96
Майдан	81465										
Мала Слобідка	81245	154	16.11.1998	01.01	19.02.1973	26.12.1973	28.02	03.04.1980	60	112	1963-64
Матків	81245	660	01.11.1988	18.12	18.02.1973	17.12.1989	08.03	15.04.1952	90	143	1955-56
Мислівка	81140	690	04.11.1988	24.12	19.02.1973	17.12.1983	02.03	18.04.1958	77	139	1957-58
Нижнів	81036	198	16.11.1998	29.12	15.02.1993	12.01.1993	24.02	04.04.1996	63	120	1995-96
Нова Ушниця	33557	292	09.11.1998	23.12	18.02.1973	27.12.1988	02.03	05.04.1996	73	135	1995-96
Озимина	81087	280	13.11.1983	24.12	12.02.2004	16.12.1998	26.02	09.04.1970	63	121	1983-84
Осмолода	81161	714	03.11.1988	22.12	19.02.1973	24.12.1988	26.02	13.04.1964	69	130	1963-64
Пасічна	81191	539	09.11.1988	22.12	16.02.1970	29.12.1988	26.02	07.04.1996	77	128	1995-96
Перевозець	81169	245	05.11.1995	27.12	15.02.1993	25.12.1983	27.02	06.04.1996	71	153	1995-96
Підгайці	81209	346	11.11.1998	19.12	19.02.1973	26.12.1988	03.03	09.04.1952	74	122	1995-96
Риків	81469	629	30.10.1988	21.12	12.02.1988	30.12.1994	15.03	16.04.1952	90	136	1999-00
Роздол	81028	244	16.11.1998	25.12	10.02.2004	27.12.1998	13.02	05.04.1996	60	115	1995-96

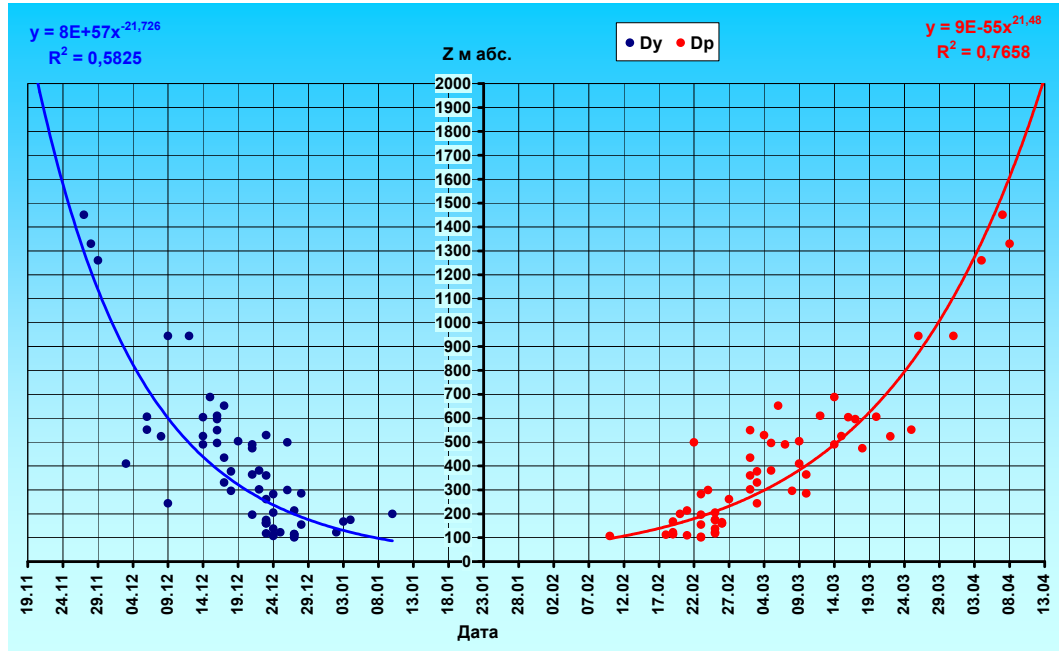
Станція (пост)	Код	Висота, м абс.	D_y			D_p			Кількість днів за зиму, N_d		
			рання	середня	пізня	рання	середня	пізня	середня	max	D_{max}
Самбір	81017	290	16.11.1998	27.12	11.02.1968	20.12.1998	22.02	05.04.1952	59	121	1995-96
Святослав	81129	481	04.11.1995	21.12	19.02.1988	02.01.1949	04.03	10.04.1952	80	154	1995-96
Сколе	81120	456	08.11.1988	26.12	19.02.1973	26.12.1988	25.02	02.04.1976	68	117	1975-76
Славське	33516	596	12.11.1983	16.12	19.02.1988	16.12.1989	05.03	14.04.1956	86	140	1955-56
Спас	81172	424	14.11.2001	26.12	19.02.1973	16.12.1998	20.02	08.04.1996	61	116	1961-62
Стрільки	81015	413	13.11.1983	26.12	18.02.1973	18.12.1983	25.02	06.04.1952	68	114	1975-76
Стрільківці	81230	216	16.11.1998	29.12	14.02.1993	10.01.1999	26.02	02.04.1996	63	113	1963-64
Стрий	33513	294	16.11.1998	25.12	11.02.1968	01.01.1991	19.02	05.04.1996	61	121	1995-96
Тернопіль АМСЦ	33415	321	07.11.1995	21.12	17.02.1973	21.12.1983	06.03	09.04.1965	85	152	1995-96
Тисів	81152	423	16.11.1998	02.01	27.02.1980	28.12.1998	25.02	08.04.1996	66	124	1995-96
Тисмениця	81197	247	05.11.1995	28.12	10.02.1984	21.12.1998	03.03	05.04.1996	68	152	1995-96
Томашевці	81434	266	27.11.1977	26.12	08.02.1984	14.01.1977	28.02	02.04.1962	66	108	1961-62
Турка	33511	594	30.10.1988	16.12	19.02.1988	18.12.1983	03.03	14.04.1956	84	131	1999-00
Тухля	81126	543	08.11.1988	20.12	12.02.1988	16.12.1989	03.03	09.04.1991	82	124	1969-70
Хирів	81078	351	13.11.1983	28.12	20.02.1955	16.12.1983	26.02	07.04.1952	64	114	1963-64
Цибулівка	81244	135	05.12.1963	29.12	18.02.1973	13.01.1977	05.03	05.04.1980	65	113	1963-64
Чернів	81471	277	16.11.1998	30.12	12.02.1993	02.01.2003	17.02	06.04.1996	62	127	1995-96
Чортків	33536	320	05.11.1995	25.12	27.02.1980	02.01.1982	01.03	06.04.1996	75	153	1995-96
Щирець	81097	265	17.11.1998	28.12	11.02.2004	05.01.1999	20.02	30.03.1996	59	112	1963-64
Басейн р. Прута											
Буярський	42177	478	08.11.1988	22.12	14.02.1993	27.12.1988	25.02	08.04.1996	72	130	1995-96
Верхній Ясенів	42203	581	20.11.1971	26.12	18.02.1973	07.02.1974	24.02	29.03.1973	63	90	1973-74
Верховина	42198	602	03.11.1956	21.12	18.02.1973	06.01.1991	28.02	11.04.1969	76	153	1995-96
Ворохта	42249	915	03.11.1988	09.12	26.01.1956	16.12.1989	17.03	23.04.1996	106	172	1995-96
Дора	42176	489	05.11.1995	22.12	18.02.1973	12.01.1993	27.02	10.04.1996	72	157	1995-96
Ільці	42201	718	02.11.1956	16.12	18.02.1973	08.01.1991	02.03	13.04.1980	80	161	1995-96
Коломия	42140	295	03.11.1956	20.12	01.02.2003	31.12.1957	24.02	06.04.1996	70	153	1995-96
Татарів	42136	650	01.11.1988	17.12	17.02.1973	16.12.1989	02.03	09.04.1952	83	153	1995-96
Кутн	42191	336	14.11.2001	28.12	14.02.1993	17.12.1998	25.02	02.04.1962	63	122	1995-96
Любківці	42253	235	05.11.1995	21.12	02.02.2003	09.01.1999	16.02	05.04.1996	57	152	1995-96
Пожежевська	33966	1451	23.10.1974	27.11	17.02.1973	17.12.1989	07.04	12.05.1995	131	184	1981-82
Поток	42248	594	08.11.1988	19.12	28.01.1993	28.12.1994	25.02	05.04.1996	76	126	1995-96
Путила	42202	622	03.11.1956	16.12	29.01.1955	06.01.1991	04.03	08.04.1962	78	155	1995-96
Устеріки	42147	479	03.11.1995	21.12	19.02.1973	01.01.1982	21.02	04.04.1996	66	153	1995-96
Чернівці АМСЦ	33658	242	05.11.1995	27.12	18.02.1973	13.01.1993	02.03	07.04.1963	72	151	1995-96
Яблунця	42194	601	03.11.1995	22.12	19.02.1988	03.01.1982	24.02	09.04.1996	76	158	1995-96
Ясенів	42203	604	05.11.1995	17.12	15.02.1993	12.01.1993	02.03	04.04.1996	79	151	1995-96
Басейн р. Сирета											
Банілів	42000										
Лопушна	42417	553	17.11.1977	23.12	17.02.1958	30.01.1982	09.03	08.04.1963	79	129	1975-76
Петрівці	42000										
Селятин	33657	762	03.11.1956	11.12	15.02.1993	02.01.1988	12.03	21.04.1996	93	170	1995-96
Сторожинець	42130	356	02.11.1995	25.12	18.02.1973	27.12.1988	03.03	10.04.1963	72	153	1995-96
Басейн р. Вісли											
Мостиська	33391	232	16.11.1998	28.12	10.02.1955	28.12.1998	19.02	03.04.1996	59	115	1963-64
Яворів	33392	245	13.11.1983	26.12	10.02.1968	18.12.1983	22.02	03.04.1996	63	120	1995-96

ЧАСТИНА 2

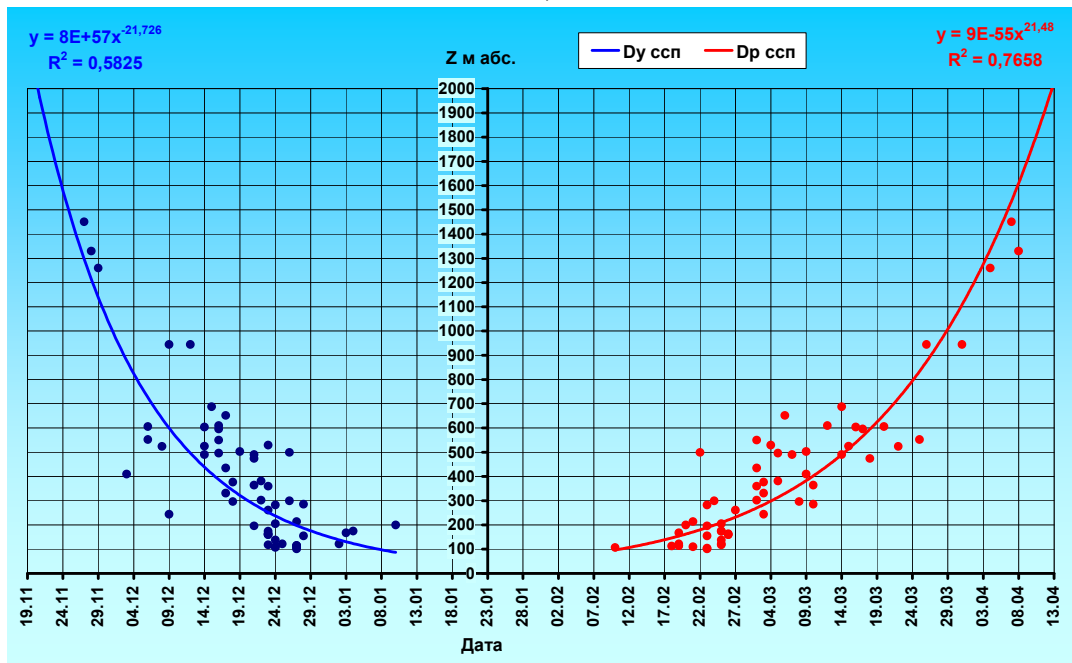
Норма та мінливість характеристик снігового покриву в висотних зонах басейнів річок

Наведені узагальнені на кінець місяця за всіма видами спостережень характеристики норми та міжрічної мінливості висоти, щільності та запасу води в сніговому покриві для висотних зон, дат, настання максимальних снігозапасів в басейнах гірських річок (рис.15 – 21).

В таблиці 5 розділу висотні зони представлені з кроком 250 м.

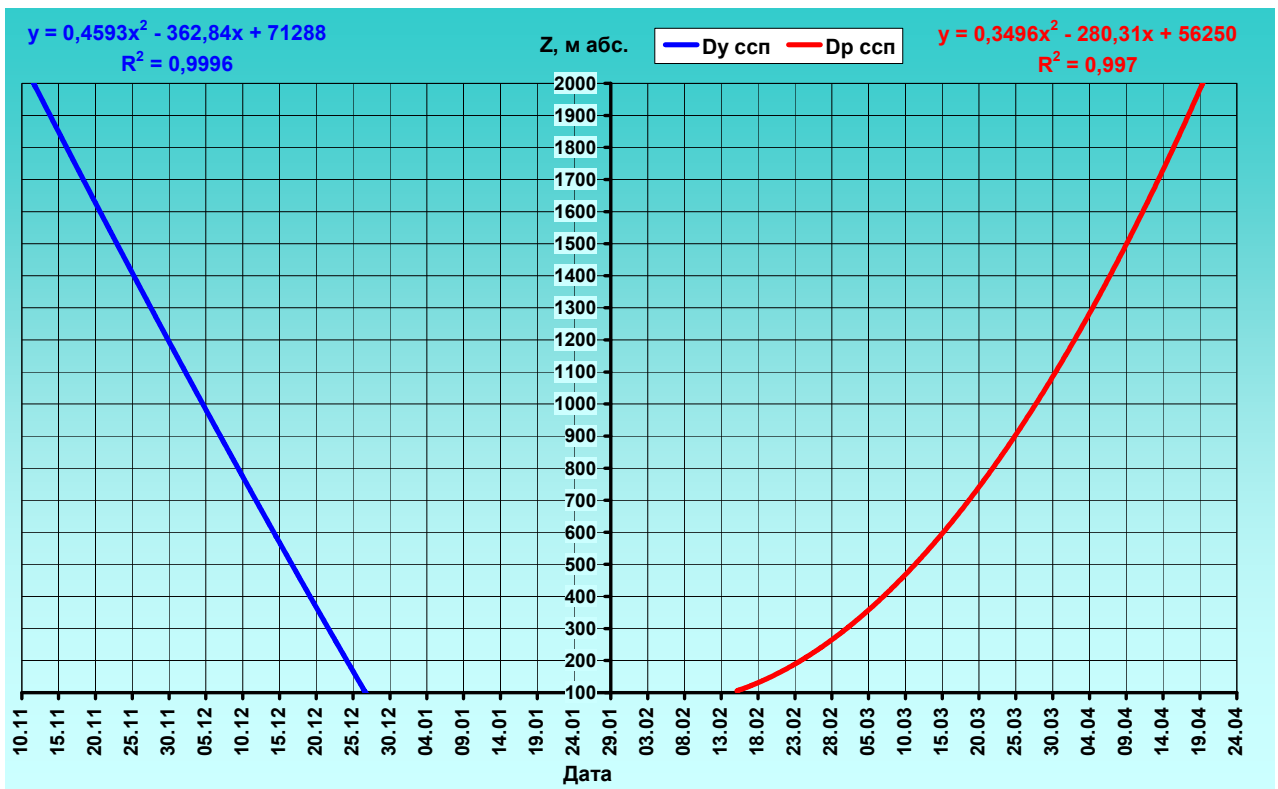


а)

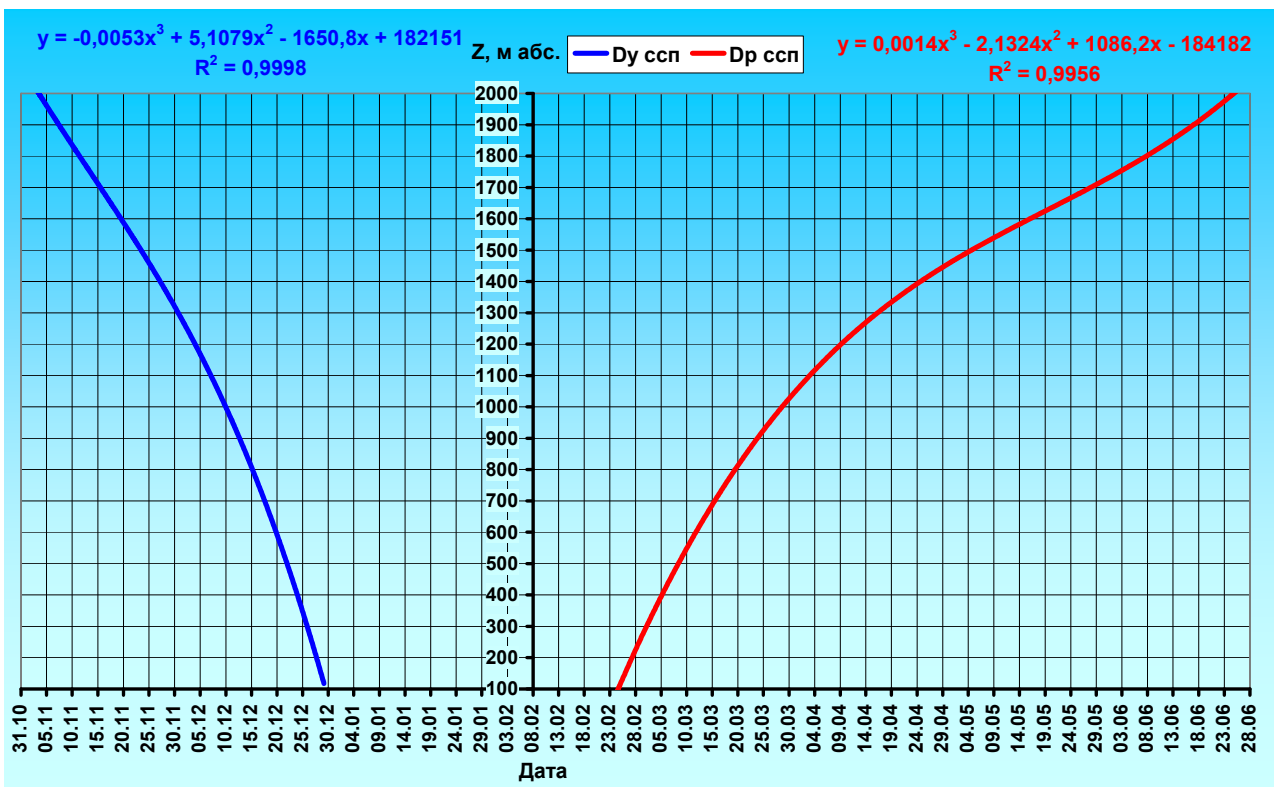


б)

Рис.15. Залежність дат утворення (Dy) та руйнування (Dp) стійкого снігового покриву, за даними спостережень, від висоти місцевості на південному (а) та північному (б) макросхилах регіону

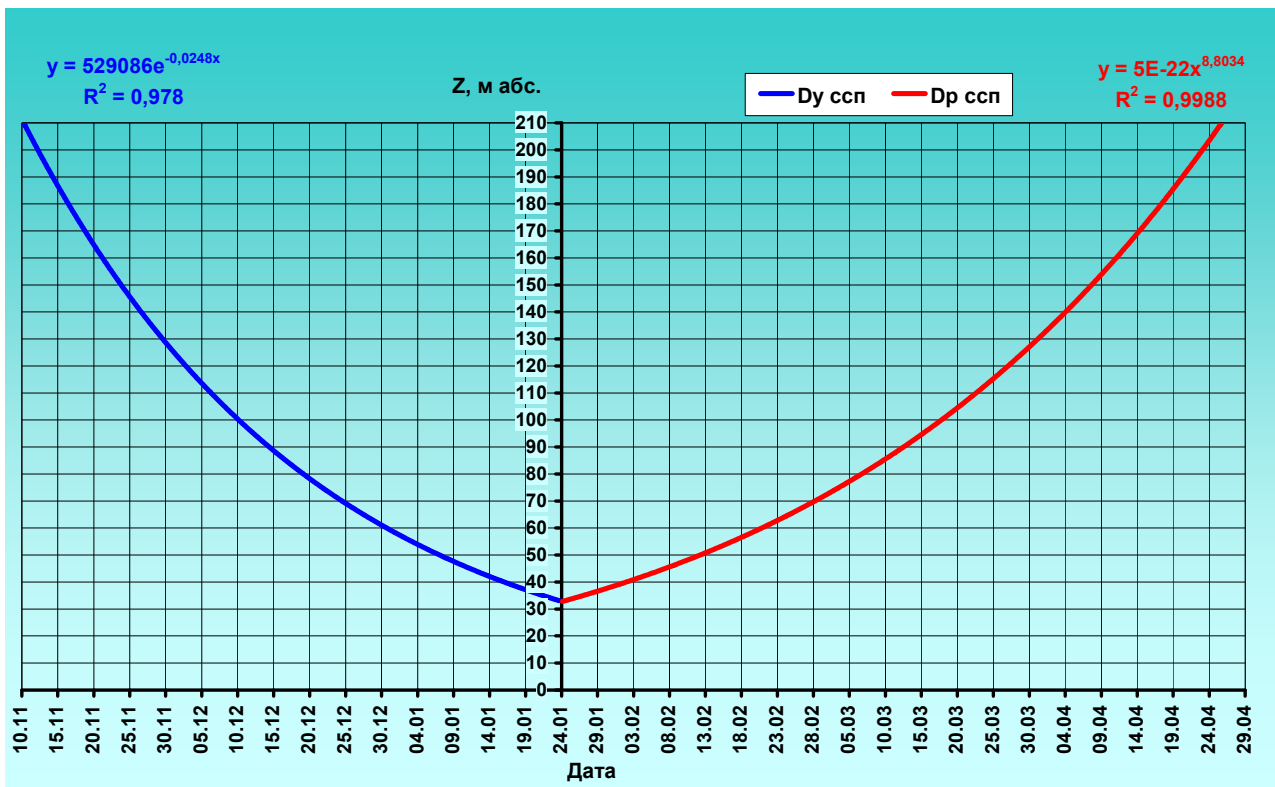


a)

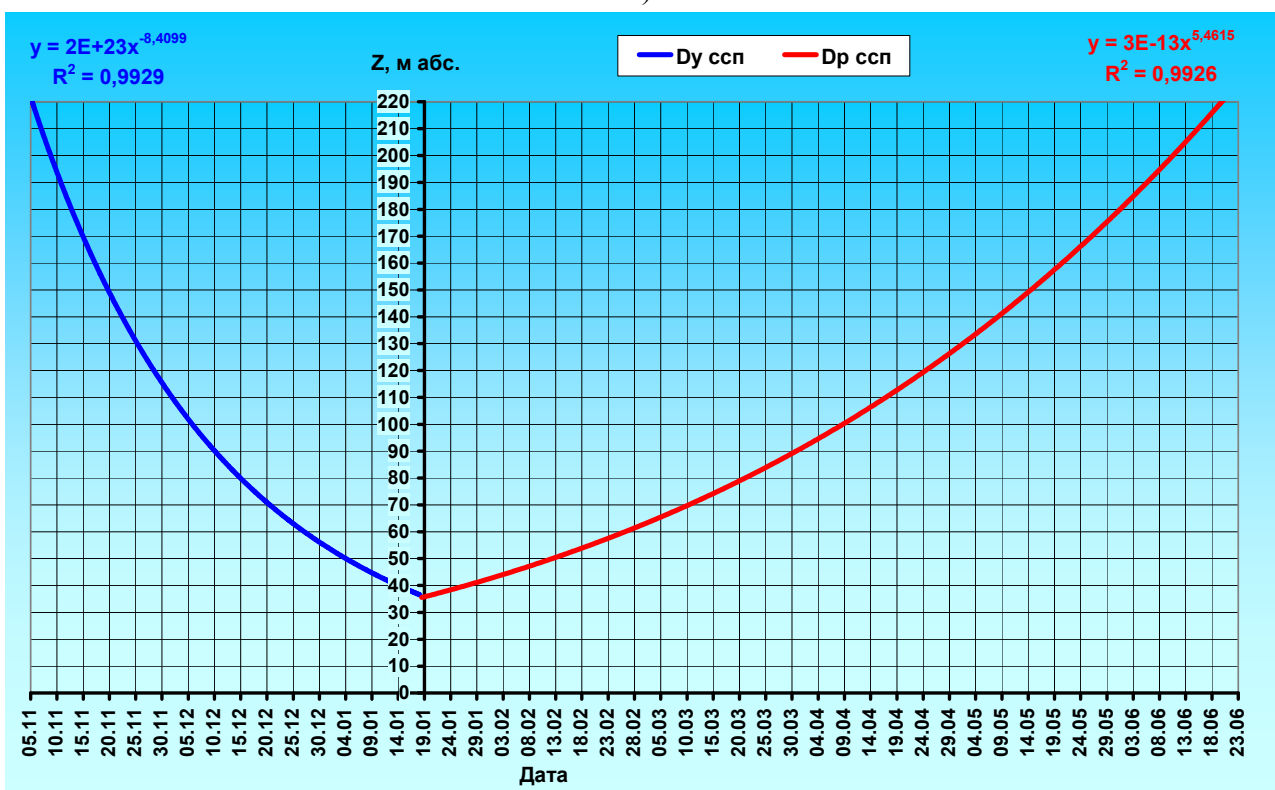


б)

Рис.16. Залежність дат утворення (D_y) та руйнування (D_p) стійкого снігового покриву, за даними розрахунків, від висоти місцевості на південному (а) та північному (б) макросхилах регіону

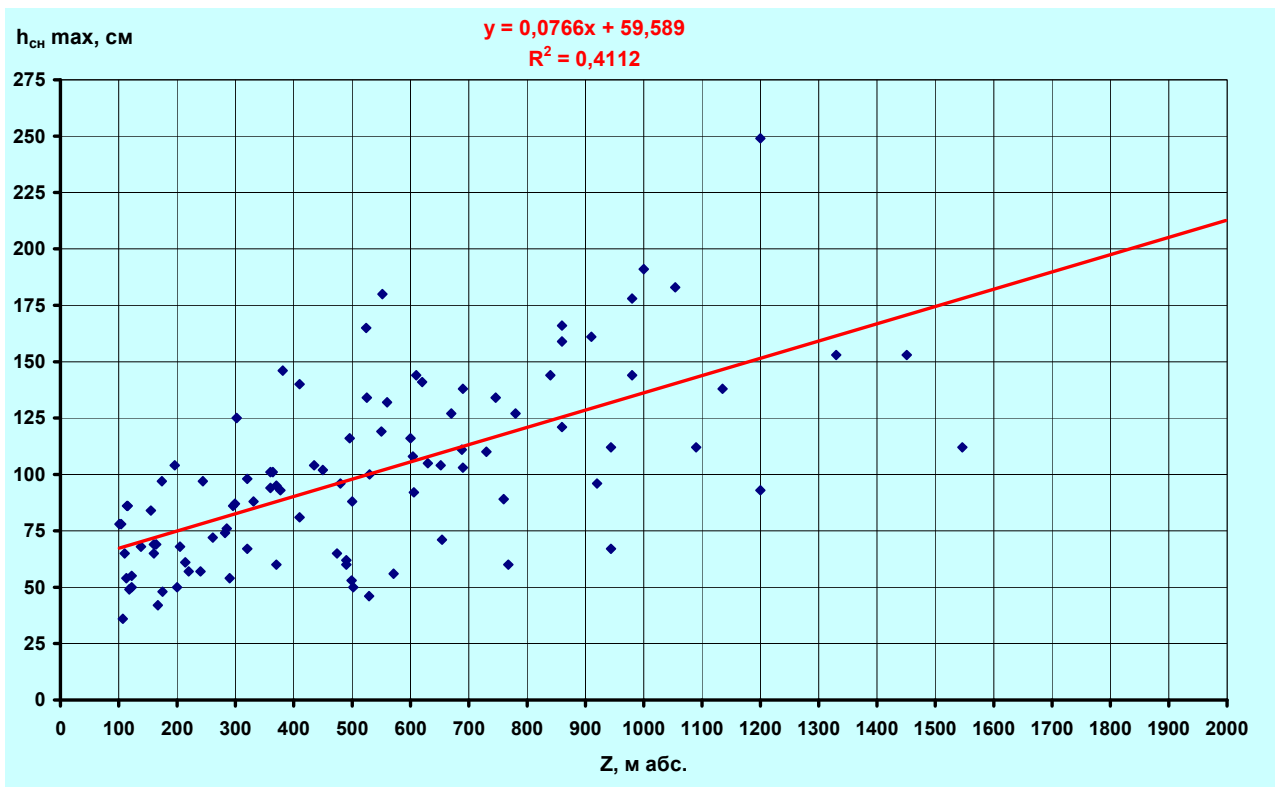


а)

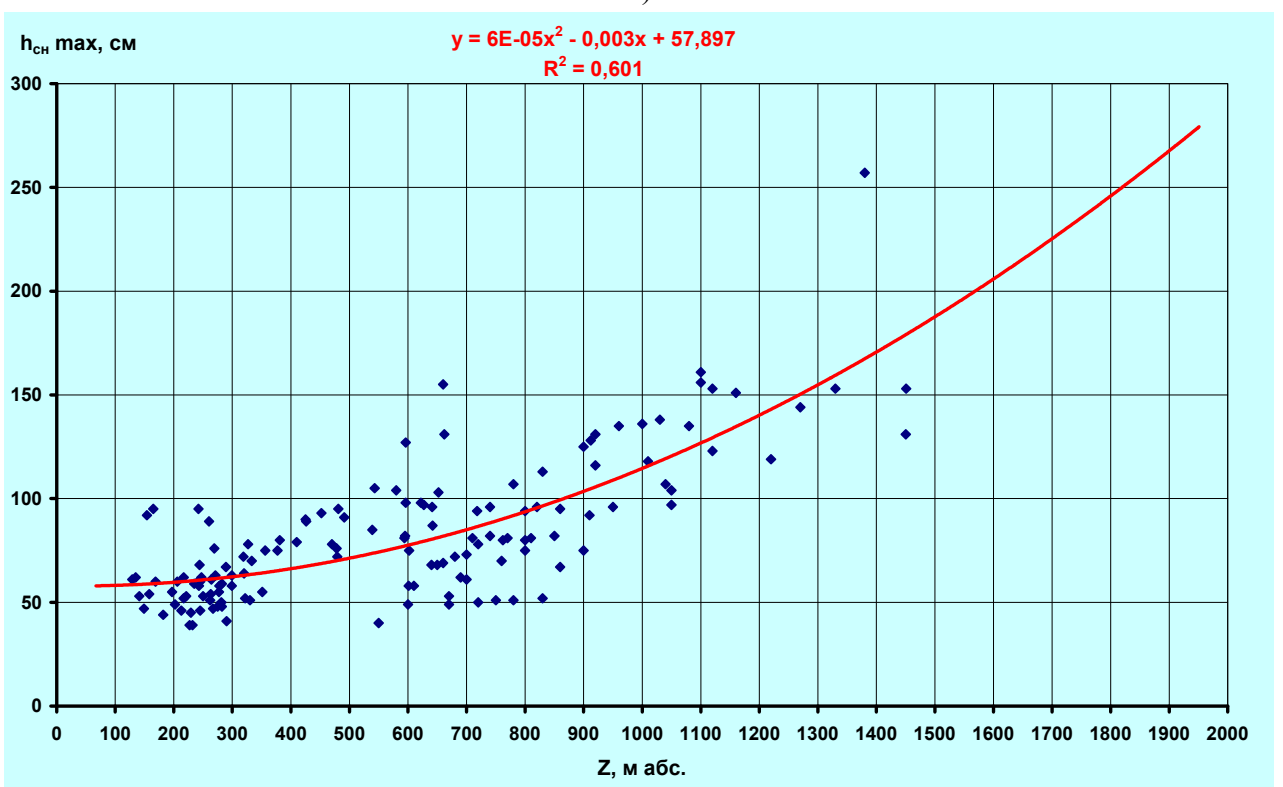


б)

Рис. 17. Залежність кількості днів із стійким сніговим покривом (N_{ccn}) від дат утворення (Dy) та руйнування (Dp) стійкого снігового покриву, за даними розрахунків, від висоти місцевості на південному (а) та північному (б) макросхилах регіону

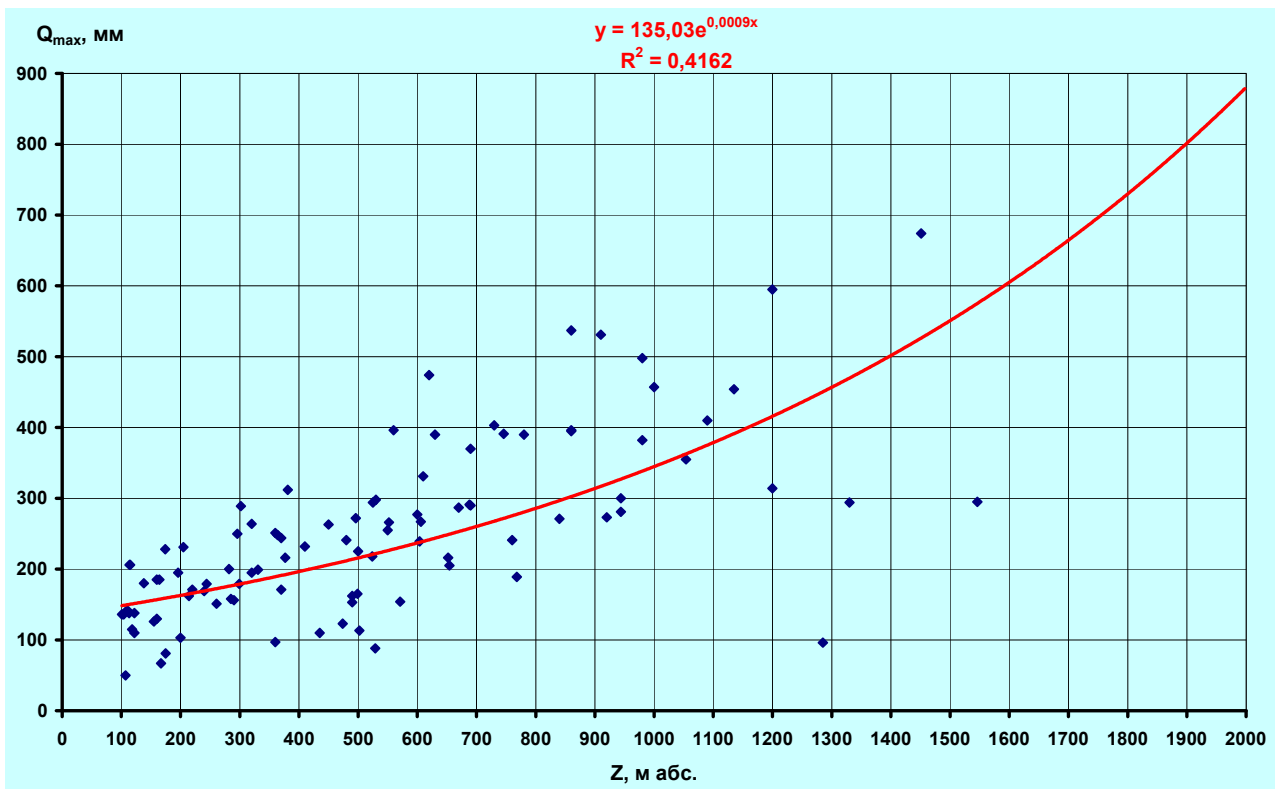


а)

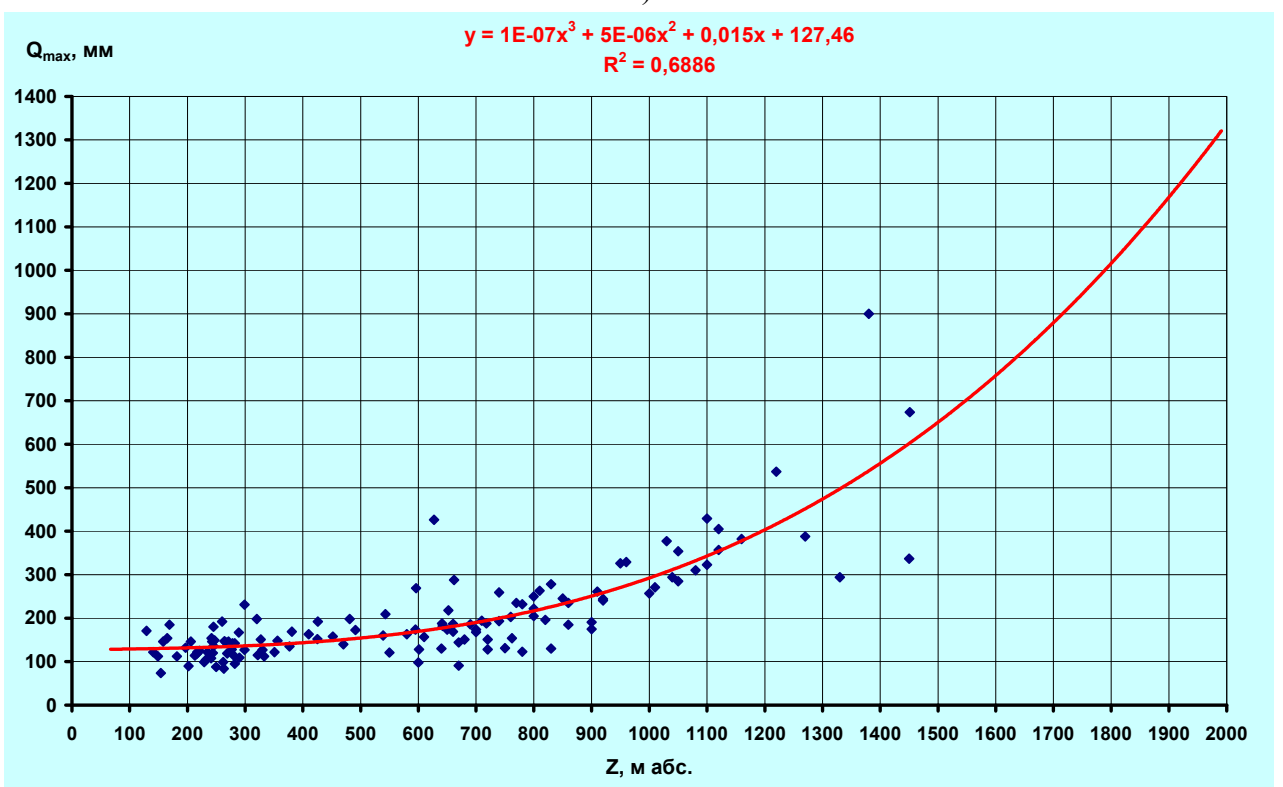


б)

Рис. 18. Залежність максимальної висоти снігового покриву ($h_{сн} \text{ max, cm}$) від висоти, за даними спостережень на південному (а) та північному (б) макросхилах регіону

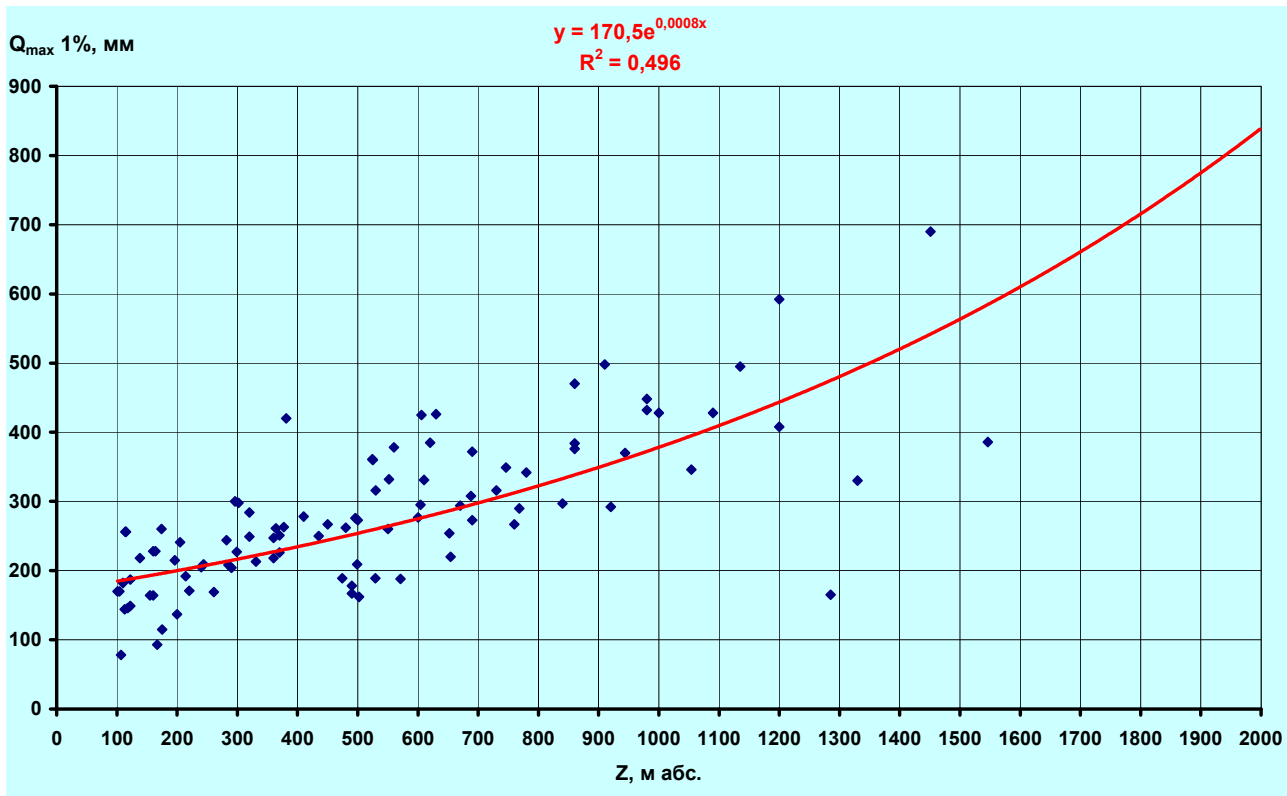


а)

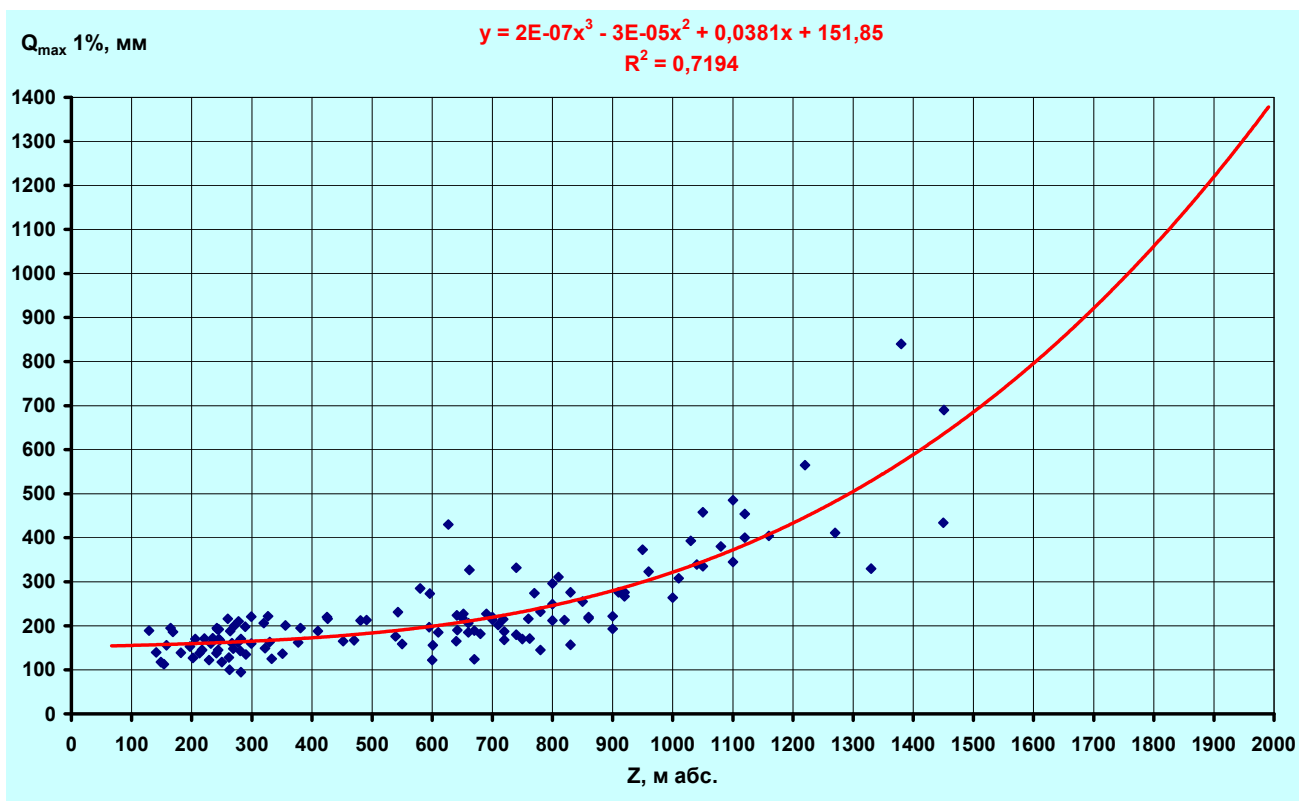


б)

Рис. 19. Залежність максимальних запасів снігу (Q_{\max} , мм) від висоти, за даними спостережень на південному (а) та північному (б) макросхилах регіону

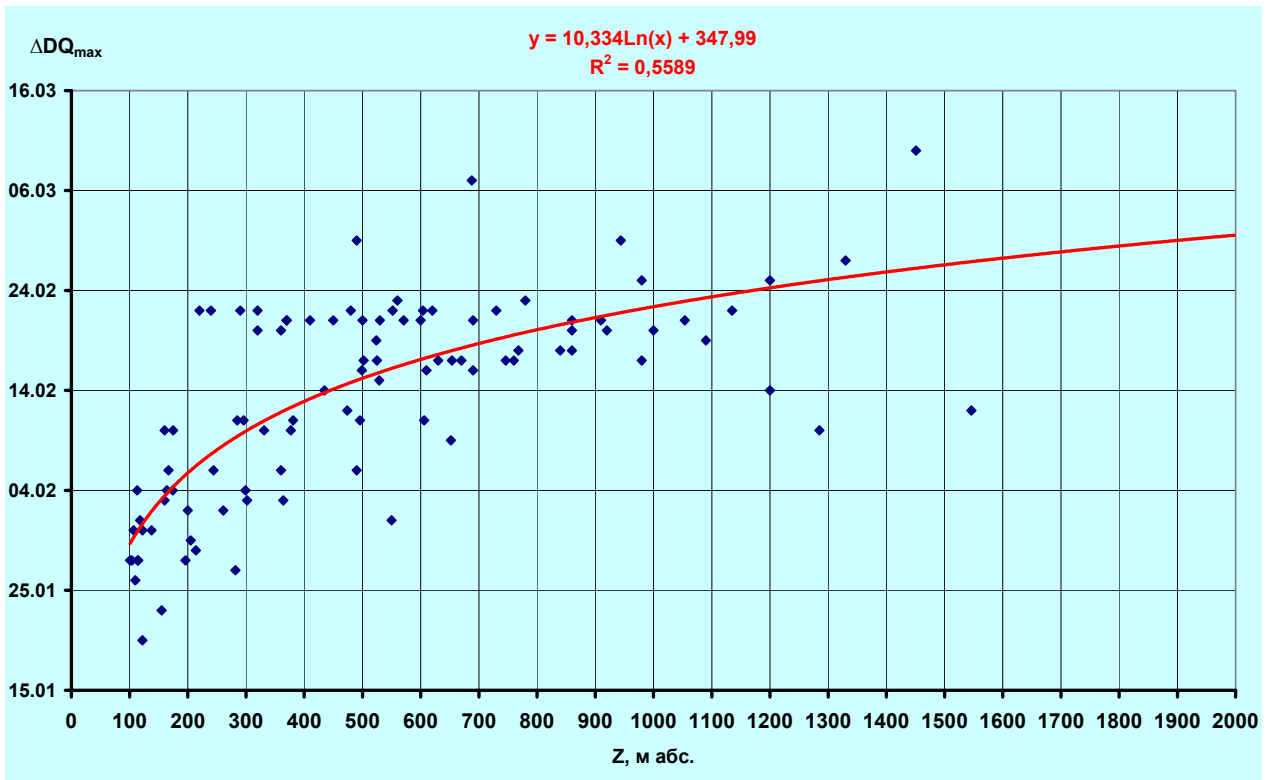


а)

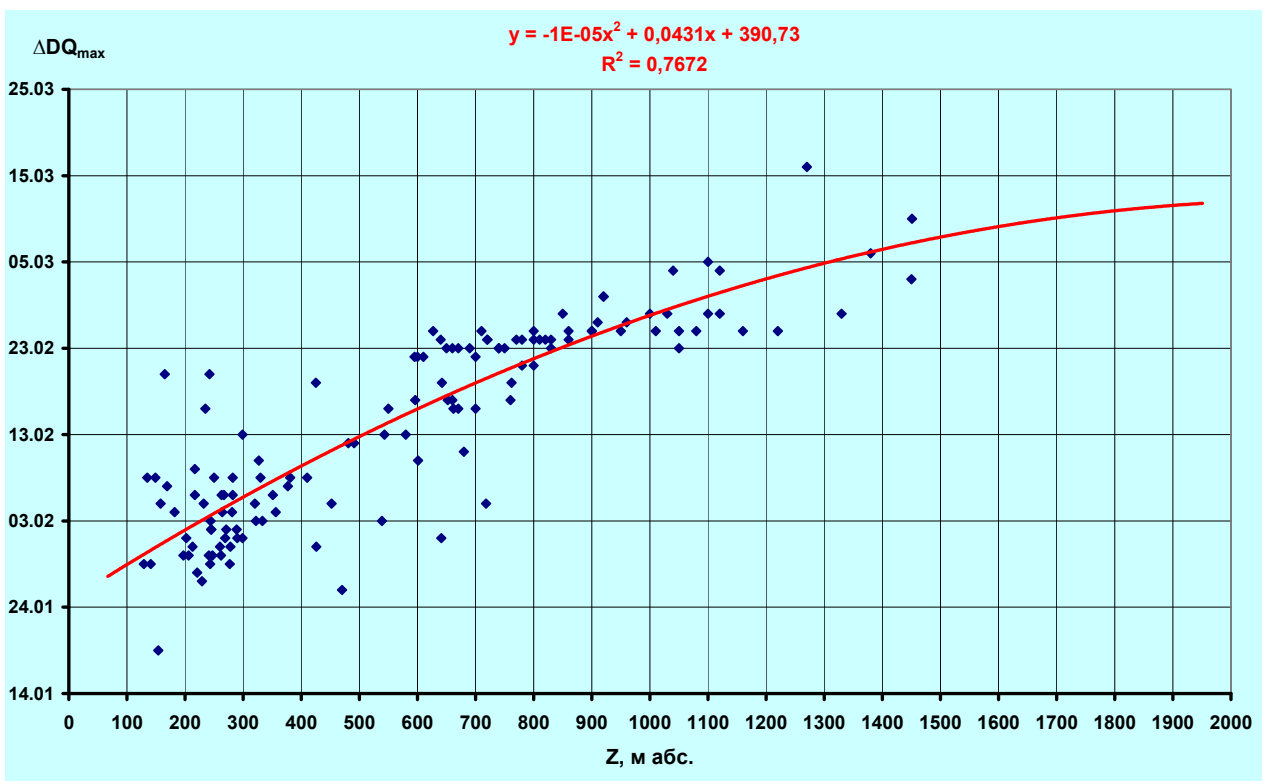


б)

Рис. 20. Залежність максимальних запасів снігу (Q_{\max} , мм) 1% імовірності від висоти, за даними спостережень на південному (а) та північному (б) макросхилах регіону



a)



б)

Рис. 21. Залежність середніх дат максимальних запасів снігу ($\overline{D} Q_{\max}$) імовірності від висоти, за даними спостережень на південному (а) та північному (б) макросхилах регіону

Таблиця 5. Середні багаторічні значення максимуму снігозапасів (\bar{Q}_{max} мм), висоти снігу на дату максимуму снігозапасів (\bar{h}_{Qmax} см), дата максимуму снігозапасів (D_{Qmax}), дата утворення (D_y) і руйнування (D_p) стійкого снігового покриву та тривалість його залягання ($N_{c.n.}$ дні) по висотних зонах (Z м абс) басейнів річок

Z м абс.	\bar{Q}_{max} мм	\bar{h}_{Qmax} см	D_{Qmax}	D_y	D_p	$N_{c.n.}$ дні
Басейн р. Ужа						
250	65	20	02.02.	21.12.	22.02.	63
500	93	30	08.02.	15.12.	06.03.	87
750	133	43	15.02.	09.12.	16.03.	106
1000	190	72	21.02.	03.12.	28.03.	118
1250	285	115	28.02.	27.11.	04.04.	129
Басейни рр. Латориці та Боржави						
250	60	24	31.01.	25.12.	02.03.	63
500	70	25	07.02.	19.12.	09.03.	87
750	105	40	15.12.	12.12.	18.03.	106
1000	175	72	21.02.	06.12.	28.03.	118
1250	280	110	28.02.	29.11.	04.04.	129
1500	430	140	08.03.	23.11.	10.04.	137
Басейни р. Ріки та р. Теремлі						
250	75	28	04.02.	21.12.	05.03.	72
500	85	30	10.02.	15.12.	10.03.	89
750	110	38	17.02.	09.12.	18.03.	106
1000	185	65	23.02.	03.12.	28.03.	118
1250	285	98	01.03.	27.11.	04.04.	129
1500	430	140	08.03.	22.11.	10.04.	137
Басейни рр. Тересви, Шопурки та Косовської						
250	60	25	01.02.	25.12.	23.02.	63
500	120	43	17.02.	19.12.	12.03.	87
750	175	60	04.03.	12.12.	24.03.	106
1000	230	85	11.03.	06.12.	30.03.	118
1250	285	115	17.03.	29.11.	06.04.	129
1500	430	143	20.03.	23.11.	10.04.	137
Басейни рр. Чорної та Білої Тиси						
500	50	25	15.02.	19.12.	09.03.	87
750	85	34	23.02.	12.12.	18.03.	106
1000	160	65	05.03.	06.12.	28.03.	118
1250	295	120	11.03.	29.11.	04.04.	129
1500	430	160	17.03.	23.11.	10.04.	137
Басейни рр. Чорного Черемоша та Білого Черемоша						
500	25	13	12.02.	22.12.	06.03.	71
750	50	21	19.02.	15.12.	15.03.	96
1000	140	52	03.03.	08.12.	24.03.	115
1250	270	88	11.03.	01.12.	02.04.	127
1500	425	128	17.03.	24.11.	12.04.	136
1750	580	165	20.03.	17.11.	21.04.	146

Z м абс.	\bar{Q}_{max} мм	$\bar{h}_{Q_{max}}$ см	$D_{Q_{max}}$	D_y	D_p	$N_{с.п.}$ дні
Басейн р. Сирету						
500	50	25	18.02.	15.12.	06.03.	71
750	85	36	24.02.	08.12.	15.03.	96
1000	160	70	01.03.	02.12.	24.03.	115
1250	295	100	10.03.	25.11.	02.04.	127
Басейн р. Прута						
500	50	20	11.02.	22.12.	06.03.	71
650	67	36	19.02.	17.12.	02.03.	75
750	85	30	20.02.	15.12.	15.03.	96
1000	160	55	02.03.	08.12.	24.03.	115
1250	295	88	12.03.	01.12.	02.04.	127
1451	308	88	10.03.	27.11.	16.04.	140
1500	430	128	20.03.	24.11.	12.04.	136
1750	580	165	26.03.	17.11.	21.04.	146
Басейн р. Бистриці Надворнянської						
500	40	16	07.02.	22.12.	06.03.	75
750	70	30	14.02.	15.12.	15.03.	96
1000	180	58	22.02.	08.12.	24.03.	115
1250	305	87	06.03.	01.12.	02.04.	127
1500	445	117	20.03.	24.12.	12.04.	136
1750	590	138	26.03.	17.11.	21.04.	146
Басейн р. Бистриці Соловтинської						
500	35	20	07.02.	22.12.	06.03.	75
750	85	30	14.02.	15.12.	15.03.	96
1000	150	58	22.02.	08.12.	24.03.	115
1250	218	87	06.03.	01.12.	02.04.	117
1500	380	117	20.03.	24.11.	12.04.	136
1750	580	138	26.03.	17.11.	21.04.	146
Басейн р. Лімниці						
500	45	20	03.02.	22.12.	05.03.	62
750	60	25	18.02.	14.12.	15.03.	93
1000	175	65	03.03.	06.12.	24.03.	115
1250	320	102	11.03.	28.11.	02.04.	127
1500	450	122	17.03.	24.11.	12.04.	136
1750	590	140	20.03.	17.11.	21.04.	146
Басейн р. Свічі						
500	42	20	03.02.	22.12.	05.03.	62
750	93	43	18.02.	14.12.	15.03.	93
1000	180	78	03.03.	06.12.	24.03.	115
1250	305	115	11.03.	28.11.	02.04.	127
Басейн р. Опору						
500	60	26	11.02.	18.12.	06.03.	81
750	110	41	20.02.	12.12.	16.03.	96
1000	185	60	01.03.	06.12.	24.03.	115
1250	285	87	12.03.	28.11.	02.04.	127

Z м абс.	\bar{Q}_{max} мм	$\bar{h}_{Q_{max}}$ см	$D_{Q_{max}}$	D_y	D_p	$N_{с.п.}$ дні
Басейн р. Стрия						
500	60	26	03.02.	22.12.	05.03.	72
750	110	41	18.02.	14.12.	15.03.	96
1000	185	65	03.03.	06.12.	24.03.	115
1250	285	92	11.03.	28.11.	02.04.	127
Басейн р. Дністра						
500	60	25	20.02.	22.12.	06.03.	75
750	110	40	07.03.	14.12.	15.03.	96
1000	185	78	14.03.	06.12.	24.03.	115

**Міністерство надзвичайних ситуацій України
Національна академія наук України**

Український науково-дослідний гідрометеорологічний інститут

УДК 551.582.3

**ДОВІДНИК
ЗІ СНІГОВОГО покриву в горах України**

ТОМ 2

Крим

ВИПУСК 1

БАСЕЙНИ РІЧОК КРИМУ

Київ-2013

Вступ

Кримські гори (рис.9,10) займають більшу частину Кримського півострова та у вигляді трьох паралельних гряд знижуються на північ та простираються з південного заходу від м. Балаклави на північний схід до м. Феодосії на відстані близько 150 км та завширшки до 50 км. Характерною особливістю усієї гірської дуги та кожної гряди є асиметричність: південні схили – круті, а північні – похилі. Внутрішня (середня) та Зовнішня (північна) гряди за своїми абсолютними відмітками належать до зони передгір'я, вони невисокі, а вершини їх округлі. Абсолютні висоти Внутрішньої гряди сягають 600–750 м, а Зовнішньої – 200–300 м.

Головна (південна) гряда з абсолютними висотами 1200 – 1500 м є основним вододілом півострова. Саме тут знаходяться і самі високі гори Криму, в тому числі – найвища вершина – г.Роман Кош (1545 м). З 1000 – 1200 мм річних атмосферних опадів на Головній гряді біля 50% випадає у вигляді снігу. Нижче – на Внутрішній та Зовнішній грядах річна кількість опадів зменшується до 300 – 500 мм та доля зимових опадів у вигляді снігу знижується до 30 – 20%. За рідким винятком стійкий сніговий покрив на Головній гряді формується щорічно, нижче – рідше.

При складанні цього випуску Довідника територія гірського Криму була поділена на 2 райони, у межах яких умови снігонакопичення та режиму снігового покриву наближено однакові (рис.3)

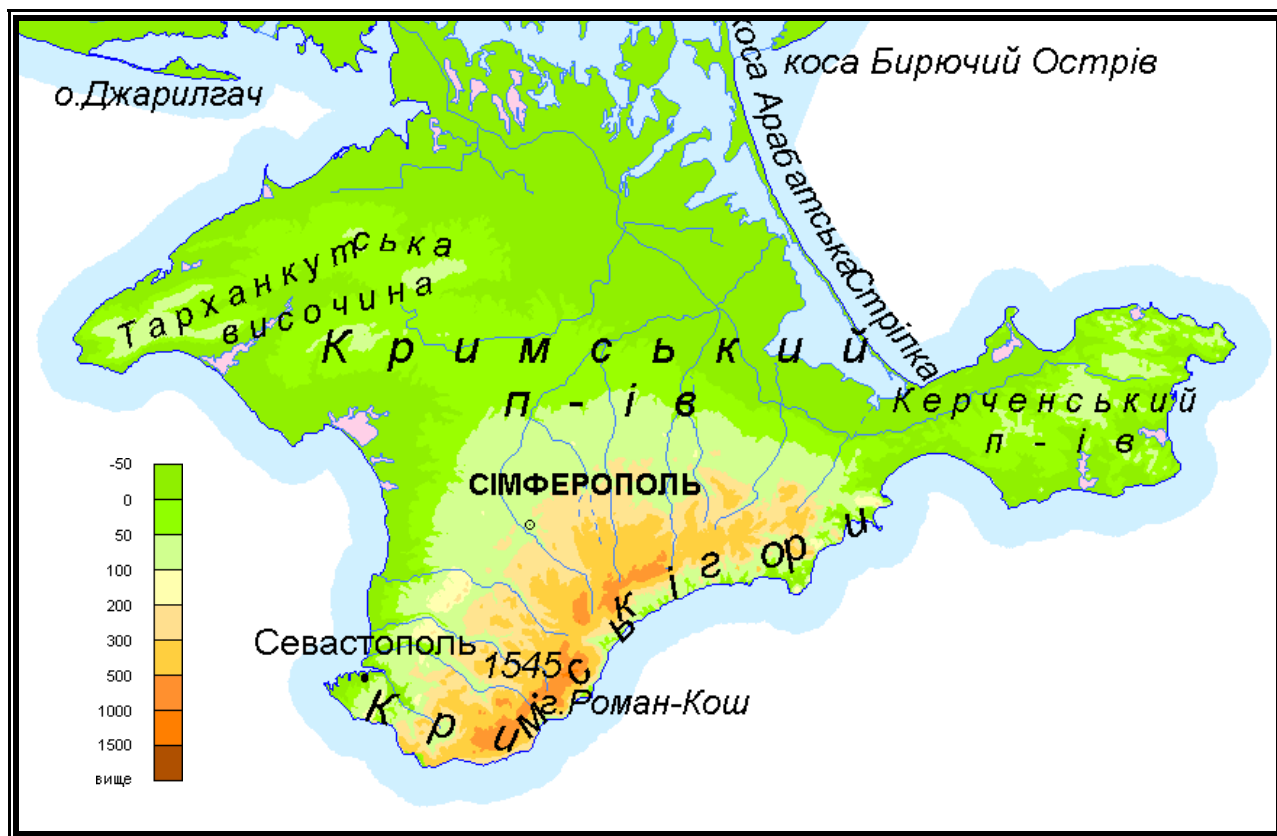


Рис.1 Фізична карта Кримського півострова

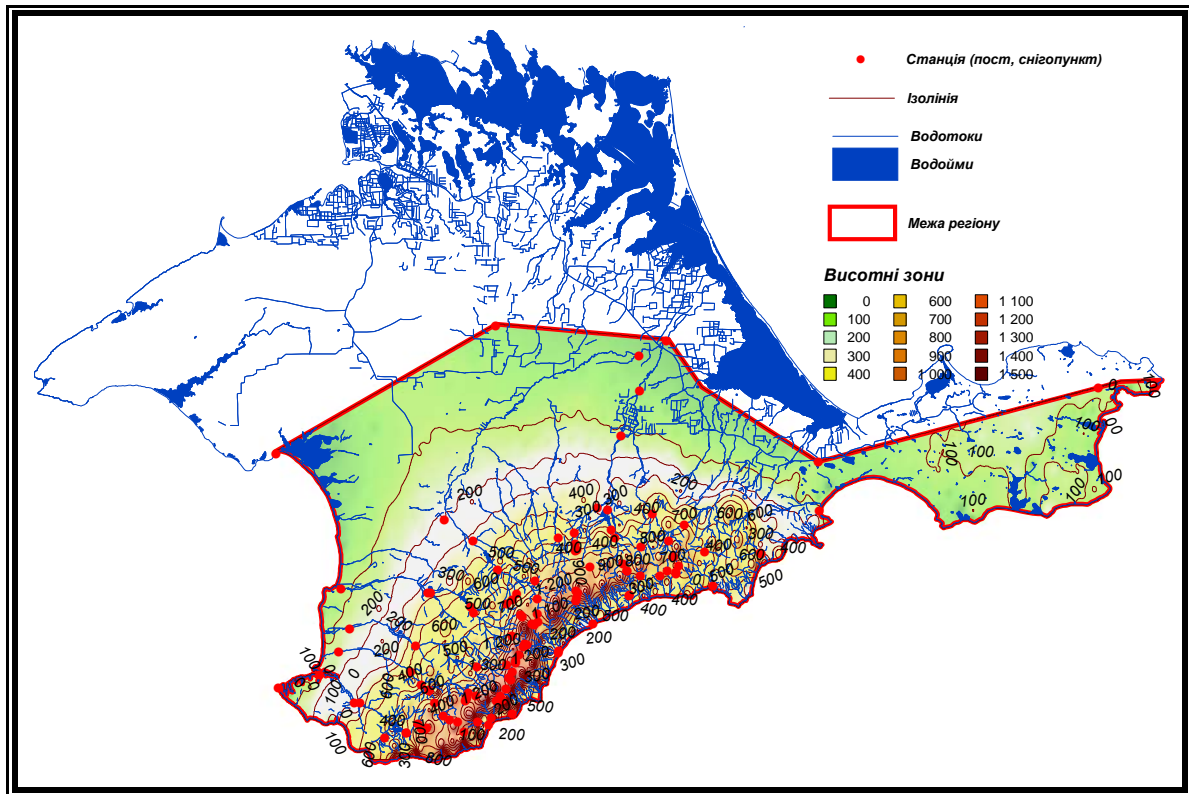


Рис.2 Карта Кримського регіону

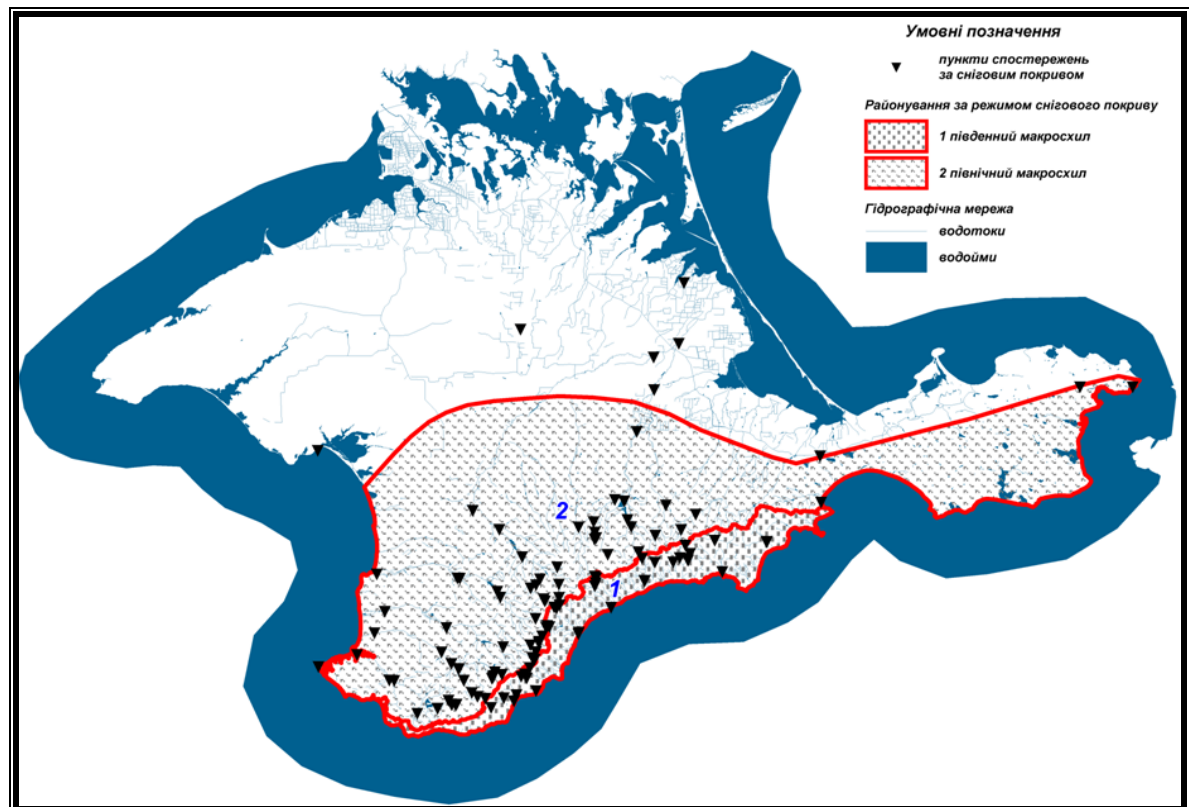


Рис.3 Районування Кримського регіону за сніговим режимом: 1 – південний макросхил; 2 – північний макросхил

Таблиця 01. Висотні зони у Кримському регіоні

Висотні зони			
№ п/п	№ зони	діапазон висот, м абс.	
1	1	0	100
2	2	100	200
3	3	200	300
4	4	300	400
5	5	400	500
6	6	500	600
7	7	700	800
8	8	800	900
9	9	900	1000
10	10	1000	1100
11	11	1100	1200
12	12	1300	1400
13	13	1400	1500

Таблиця 02. Перелік басейнів річок, в яких проводяться спеціалізовані спостереження за сніговим покривом в Криму

Басейн			Снігомірні маршрути					Маршрутні снігозйомки з СП			Маршрутні лінійні снігозйомки		
Код водного об'єкта	Назва річки	Куди впадає	початок	кінець	Довжина, км	Період спостережень, роки		Кількість СП	Діапазон висот, м		Кількість точок вимірів	Діапазон висот, м	
						початок	кінець		найменша	найбільша		найменша	найбільша
106300098	Дерекойка	Чорне море	м. Ялта	пер. Гурзуфське Сідло	22	1954	діє	4	300	1450	220		
106300053	Кача	Чорне море	пер. Гурзуфське Сідло	пер. Чучель	12	1954	діє	4	1400	1200	120		
106300040	Альма	Чорне море	пер. Чучель	пер. Кибіт - Богаз	12	1954	діє	4	1200	600			
106300118	Улу - Узень	Чорне море	м.Алушта	пер. Кибіт-Богаз	15	1954	діє	2	0	600			
106300231	Салгир	Затока Сиваш	с. Краснолісся	с.Перевальне	21	1956	діє	6	500	1300			
106300118	Улу-Узень	Чорне море	с. Генеральське	М Карабі-Яйла	12	1956	діє	4	400	1200			
106300256	Бюок-Карасу (Кара сівка)	р.Салгир – затока Сиваш	М Карабі- Яйла	с. Олександрівка	15	1956	діє	5	1000	400	150		
106300260	Тонас (Тана-Су)	р.Бюок-Карасу р.Салгир - Сиваш	с. Голованівка	пер. Алікет Богаз	12	1963	діє	2	285	572	120		
106300269	Кучук-Карасу (Мала Кара сівка)	р.Карасівка – р.Салгир - Сиваш	с.Олексіївка	пер. Алікет-Богаз	11	1963	діє	-	360	572	110		
106300220	Індол (Су-Індол)	р.Мокрий Індол – затока Сиваш	с. Землячне	пер. Маски	9	1963	діє	2	260	630	90		
106300129	Ускут	Чорне море	пер. Алікет-Богаз	с. Привітне	11	1963	діє	-	572	75	110		
106300135	Ай-Серез	Чорне море	пер. Маски	с. Міжріччя	7	1963	діє	-	630	220	70		
106300137	Таракташ	Чорне море	пер. Маски	с. Лісне	12	1962	діє	-	630	200	120		

Басейн			Снігомірні маршрути					Маршрутні снігозйомки з СП			Маршрутні лінійні снігозйомки		
Код водного об'єкта	Назва річки	Куди впадає	початок	кінець	Довжина, км	Період спостережень, роки		Кількість СП	Діапазон висот, м		Кількість точок вимірів	Діапазон висот, м	
						початок	кінець		найменша	найбільша		найменша	найбільша
106300077	Чорна	Чорне море	виток р.Узунджа	с.Орлине	21	1953	закрито	7	1100	200	210		
106300067	Бельбек	Чорне море	М Ай-Петрі	с.Соколине	21	1952	закрито	9	1200	400	210		
			М Ай-Петрі	с.Щасливе	21	1958	закрито	4	1400	400	210		
106300092	Учан-Су (Водопадна)	Чорне море	м. Ялта	ГМС – Ай-Петрі	22	1956	закрито	3	0,0	1200	185		
106300000 *	Кара-Узень (Ла-Ілля)	Чорне море	с.Малий Маяк	г. Роман Кош	12	1954	закрито	-	200	1400	90		

Таблиця 03. Розподіл пунктів спостережень за сніговим покривом в Кримському регіоні за висотним положенням

Басейн	Пункти спостережень	Кількість пунктів	Кількість пунктів в інтервалі висот (м абс.)														
			0-100	100-200	200-300	300-400	400-500	500-600	600-700	700-800	800-900	900-1000	1000-1100	1100-1200	1200-1300	1300-1400	1400-1500
Чорне та Азовське моря	Станції та пости	58	24	9	15	2	5			1		1		1			
	Снігопункти (СП)	68			2	4	6	7	8	4	5	5	7	10	4	4	1
	Разом	126	24	9	17	6	11	7	8	5	5	6	7	11	4	4	2
	Разом, %	100	19	7	13	5	6	6	6	4	4	5	6	9	3	3	2

Таблиця 04. Перелік стаціонарних пунктів (постів) спостережень Національної гідрометеорологічної служби за сніговим покривом в Кримському регіоні

№ п/п	Басейн		Станція (пост)	Індекс	Розряд	Висотна відмітка, м абс	Географічні координати		Період спостережень, роки	Належність
	Річка	Код водного об'єкта					широта	довгота		
1.	Учан-Су	106300092	Ай-Петрі	33999		1180	44°28'08"	34°04'07"	60	Кримський РЦГМ
2.		106300000	м. Алушта	33959		3	44°40'30"	34°24'59"	41	-"-
3.	Ангара	106300233	Ангарський Перевал	33958		765	44°45'20"	34°20'28"	45	-"-
4.	Біюк_Карасу	106300260	м. Білогорськ	33966		205	45°02'44"	34°35'55"	45	-"-
5.		106300000	смт Владиславівка	33973		35	45°10'17"	35°22'41"	59	-"-
6.		106300000	м. Євпаторія	33929		2	45°11'12"	33°22'45"	55	-"-
7.		106300000	Карабі-Яйла	33000		988	44°53'47"	34°32'00"	53	-"-
8.		106300000	м. Керч АМСЦ	33983		46	45°21'51"	36°24'42"	57	-"-
9.	Салгир	106300231	м. Нижньогірськ	33962		19	45°26'50"	34°42'54"	61	-"-
10.		106300000	Никітський Сад	33955		207	44°30'58"	34°14'51"	61	-"-
11.		1063000000	с. Опасне	33986		0	45°21'50"	36°37'18"	48	-"-
12.	Альма	106300040	с. Поштове	33945		172	44°49'47"	33°56'41"	59	-"-
13.		106300000	м. Севастополь	33991		7	44° 37'01"	33°32'07"	26	-"-
14.	Малий Салгир	106300244	м. Сімферополь АМСЦ	33946		180	45°01'08"	33°59'44"	63	-"-
15.		106300000	м. Феодосія	33976		22	45°02'33"	35°22'55"	36	-"-
16.		106300000	Херсонський Маяк	33994		2	44°34'60"	33°22'56"	46	-"-

№ п/п	Басейн		Станція (пост)	Індекс	Розряд	Висотна відмітка, м абс	Географічні координати		Період спостережень, роки	Належність
	Річка	Код водного об'єкта					широта	довгота		
17.	Дерекойка	106300096	м. Ялта	33990		66	44°29'16"	34°9'35"	54	-"-
18.		106300000	с.мт Клепиніне	33939		37	45°31'31"	34°11'08"	57	-"-
19.	Альма	106300040	вище вдсх Партизанське (с.Альма)	81562	I	294	44° 46' 37"	34° 06' 18"	39	-"-
20.	"	106300040	с.мт Поштове	81565	I	154	44° 49' 50"	33° 56' 05"	59	-"-
21.	Кача	106300053	с.Баштанівка	81580	I	158	44° 41' 31"	33° 53' 26"	58	-"-
22.	"	106300053	с.Суворове	81581	I	24	44° 44' 15"	33° 38' 45"	52	-"-
23.	Бельбек	106300067	с.мт Куйбишеве	81592	I	150	44° 37' 26"	33° 52' 17"	38	-"-
24.	"	106300067	с. Фруктове	81593	I	16	44° 40' 39"	33° 36' 17"	55	-"-
25.	Бюк-Узеньбаш	106300069	с.Щасливе	81597	I	443	44° 34' 08"	34° 05' 03"	25	-"-
26.	Кучук-Узеньбаш	106300070	с.Многоріччя	81600	I	467	44° 33' 00"	34° 04' 22"	39	-"-
27.	притока Узеньбаш р.Кучук-	106300451	с.Многоріччя	81602	I	475	44° 33' 16"	34° 04' 35"	39	-"-
28.	Чорна	106300077	с.Родниківське	81772	I	265	44° 28' 02"	33° 51' 18"	61	-"-
29.	"	106300077	с.Хмельницьке	81616	I	17	44° 32' 45"	33° 39' 48"	25	-"-
30.	Учан-Су	106300092	м.Ялта (Чехове)	81640	I	131	44° 29' 45"	34° 07' 09"	34	-"-
31.	Дерекойка	106300096	м.Ялта	81648	I	19	44° 30' 16"	34° 10' 11"	54	-"-
32.	Демерджи	106300112	м.Алушта	81674	I	8	44° 40' 47"	34° 25' 04"	49	-"-
33.	Улу-Узень	106300118	с.Сонячногірське	81677	I	13	44° 44' 55"	34° 32' 45"	35	-"-
34.	Салгир	106300231	с.Піонерське	81724	I	312	44° 53' 23"	34° 11' 34"	50	-"-

№ п/п	Басейн		Станція (пост)	Індекс	Розряд	Висотна відмітка, м абс	Географічні координати		Період спостережень, роки	Належність
	Річка	Код водного об'єкта					широта	довгота		
35.	Ангара	106300233	с.Перевальне	81737	I	494	44° 48' 49"	34° 20' 18"	48	-"-
36.	Малий Салгир	106300244	м.Сімферополь	81741	I	235	44° 57' 59"	34° 06' 04"	20	-"-
37.	Кокозка	106300072	с.Аромат	81600	I	212	44° 34' 34"	33° 56' 21"	1	-"-
38.	Ускут	106300129	с.Привітне	81686	I	59	44° 49' 27"	34° 40' 51"	36	Кримська селестокова станція
39.	Ворон	106300134	с.Ворон	81691	I	206	44° 53' 15"	34° 49' 08"	48	-"-
40.	Ай-Серез	106300135	с.Міжріччя	81692	I	195	44° 52' 49"	34° 51' 06"	2	-"-
41.	б.Скеляста	106300449	с.Міжріччя	81771	I	252	44° 53' 56"	34° 51' 37"	48	-"-
42.	Таракташ	106300137	м.Судак	81693	I	18	44° 50' 53"	34° 59' 20"	42	-"-
43.	Отуз	106300145	смт Щебетовка	81694	I	58	44° 55' 55"	35° 09' 58"	39	-"-
44.	струм.Кизилтаський	106300146	смт Щебетовка	81697	III	58	44° 55' 57"	35° 09' 50"	39	-"-
45.	Су-Індол	106300220	с.Тополівка	81717	I	238	45° 00' 30"	34° 52' 59"	59	-"-
46.	Салгир	106300231	с.Дворіччя	81730	I	14	45° 29' 07"	34° 48' 56"	59	-"-
47.	Бурульча	106300254	с.Міжгір'я	81745	I	379	44° 58' 22"	34° 25' 00"	56	-"-
48.	Бюк-Карасу	106300256	с.Карасівка	81748	I	215	44° 59' 36"	34° 36' 43"	34	-"-
49.	"	106300256	с.Зибини	81750	I	71	45° 14' 21"	34° 38' 53"	54	-"-
50.	"	106300256	с.Заріччя	81753	I	37	45° 21' 22"	34° 43' 03"	39	-"-
51.	Тонас	106300260	м.Білогірськ	81767	I	179	45° 02' 58"	34° 36' 31"	27	-"-
52.	Кучук-Карасу	106300269	с.Багате	81757	I	259	45° 02' 03"	34° 45' 50"	54	-"-
53.	Арпат	106300131	с.Зеленогір'я	81687	I	275	44° 52' 29"	34° 43' 14"	28	-"-

№ п/п	Басейн		Станція (пост)	Індекс	Розряд	Висотна відмітка, м абс	Географічні координати		Період спостережень, роки	Належність
	Річка	Код водного об'єкта					широта	довгота		
54.	Шелен	106300133	с.Громівка	81688	I	163	44° 52' 31"	34° 47' 35"	32	- " -
55.	Байдарка	106300084	с.Орлине	81629	I	268	44° 27' 09"	33° 46' 30"	44	- " -
56.	Бельбек	106300067	с.Голубинка	33959		218	44° 35' 29"	33° 54' 39"	46	
57.	Кокозка	106300072	с.Голубинка	81604	1	214	44° 34' 40"	33° 56' 18"	39	
58.	Біюк-Узеньбаш	106300069	с.Щасливе	81597	1	443	44° 34' 08"	34° 05' 03"	25	

ЧАСТИНА 1

Середні значення і мінливість характеристик снігового покриву в пунктах спостережень

В табличній та графічній (рис.4-19) формах наведені середні за фактичний період спостережень, екстремальні і імовірнісні характеристики висоти, щільності і запасу води у сніговому покриві, в тому числі для окремих місяців холодного періоду; аналогічні дані про дати утворення, руйнування стійкого снігового покриву в окремих басейнах.

Таблиці цього тому довідника складені на підставі аналогічних розрахунків виконаних в Частині 1 Том I цього Довідника.

1. Висота снігового покриву

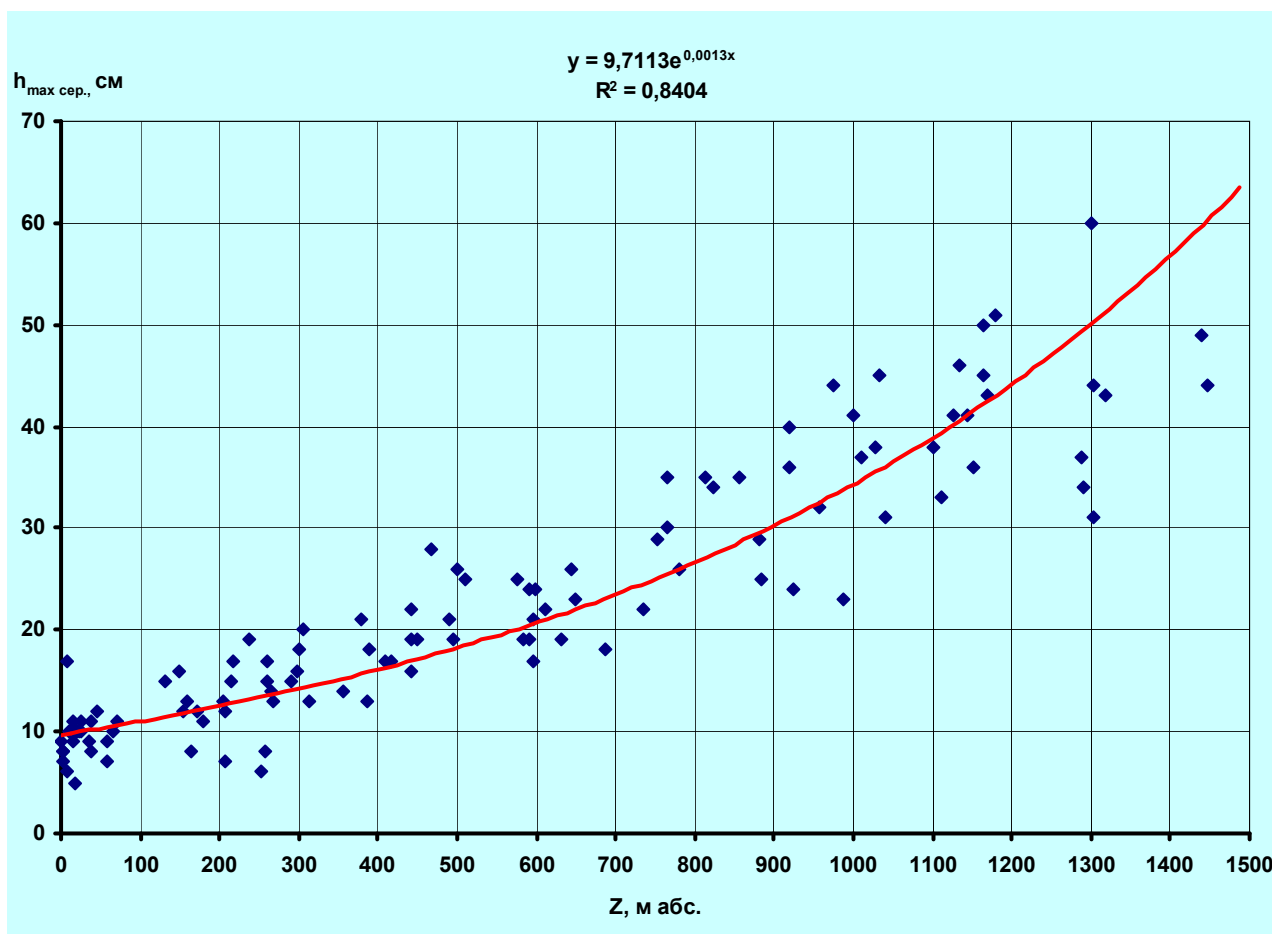
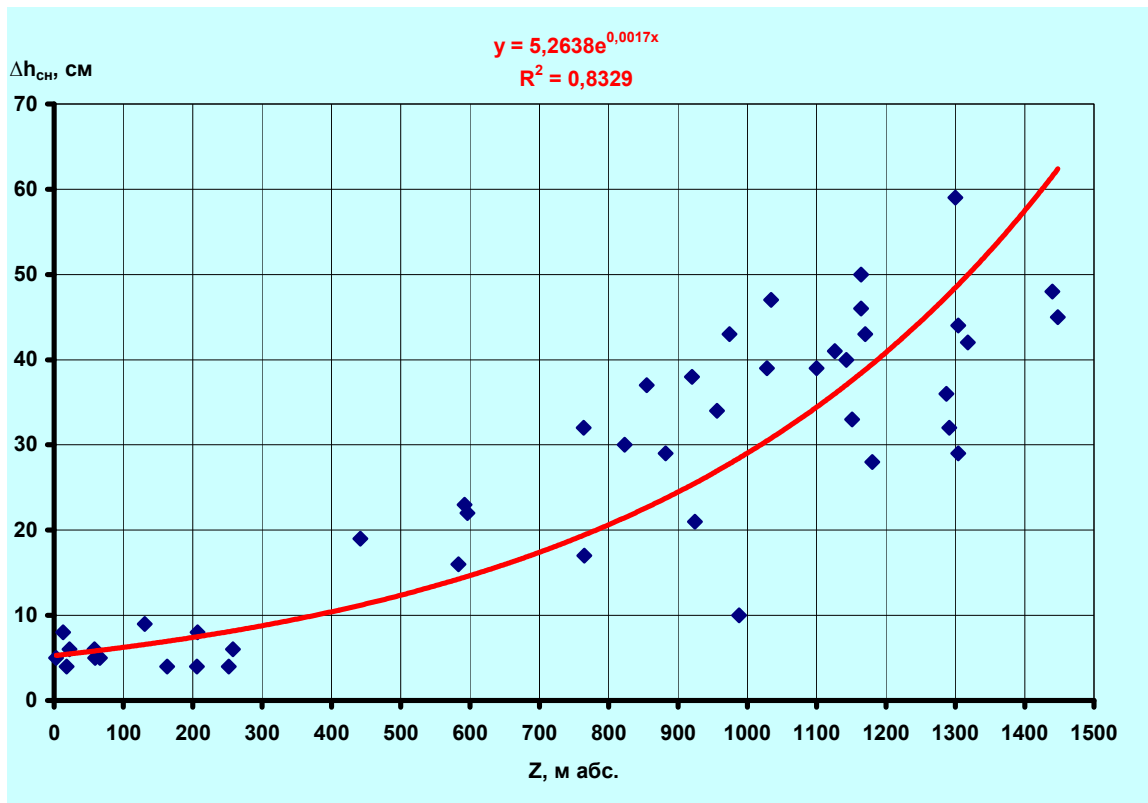
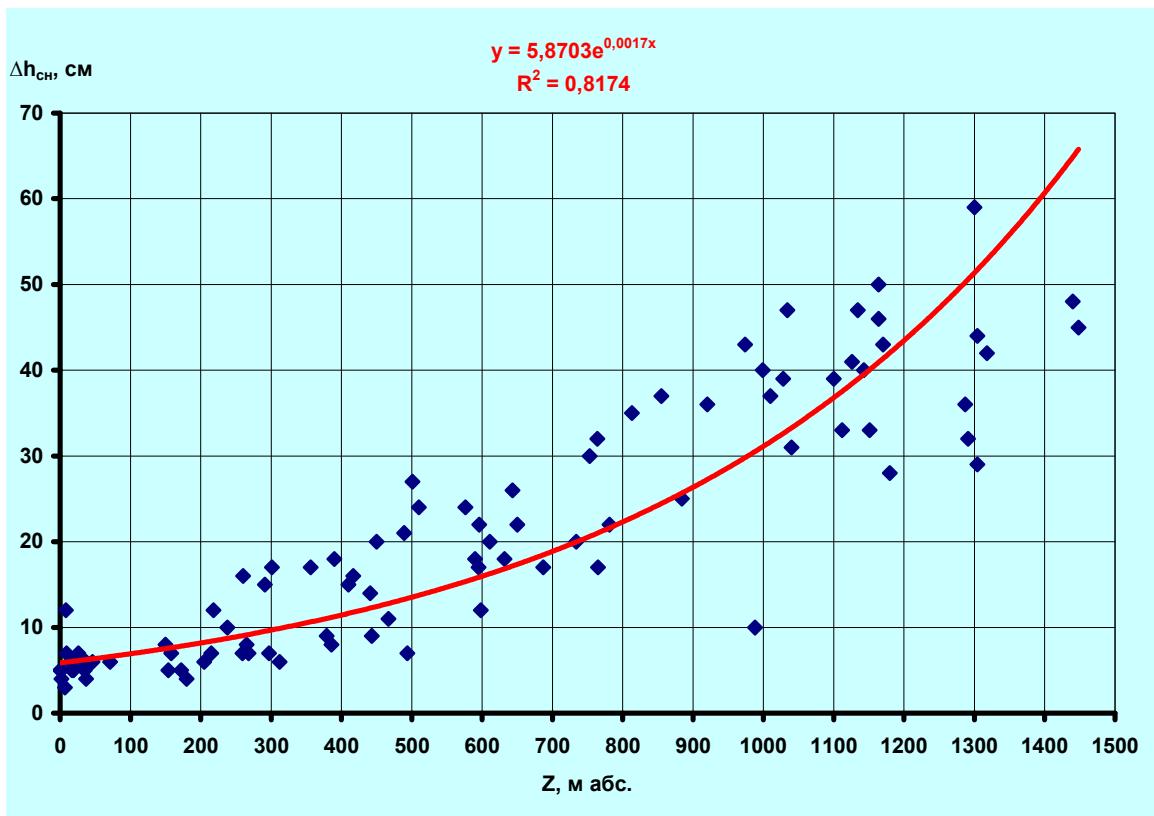


Рис. 4. Залежність середньої максимальної висоти снігу (\bar{h}_{max}) від висоти місцевості в Кримському регіоні

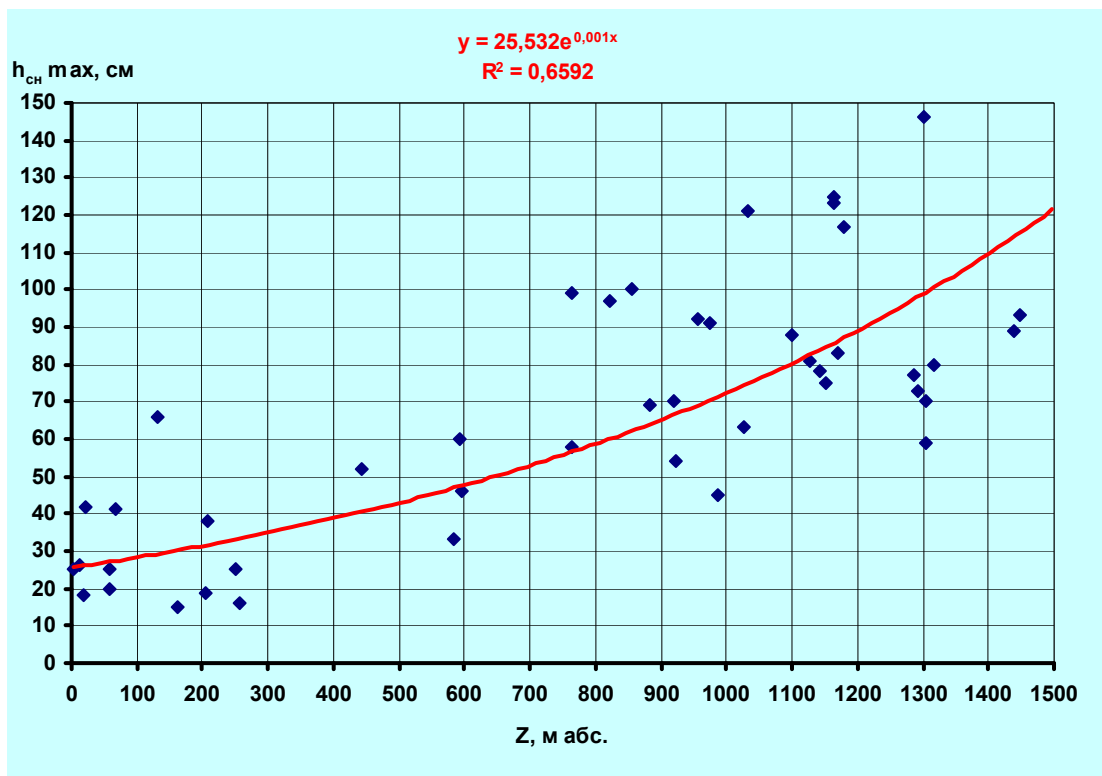


а)

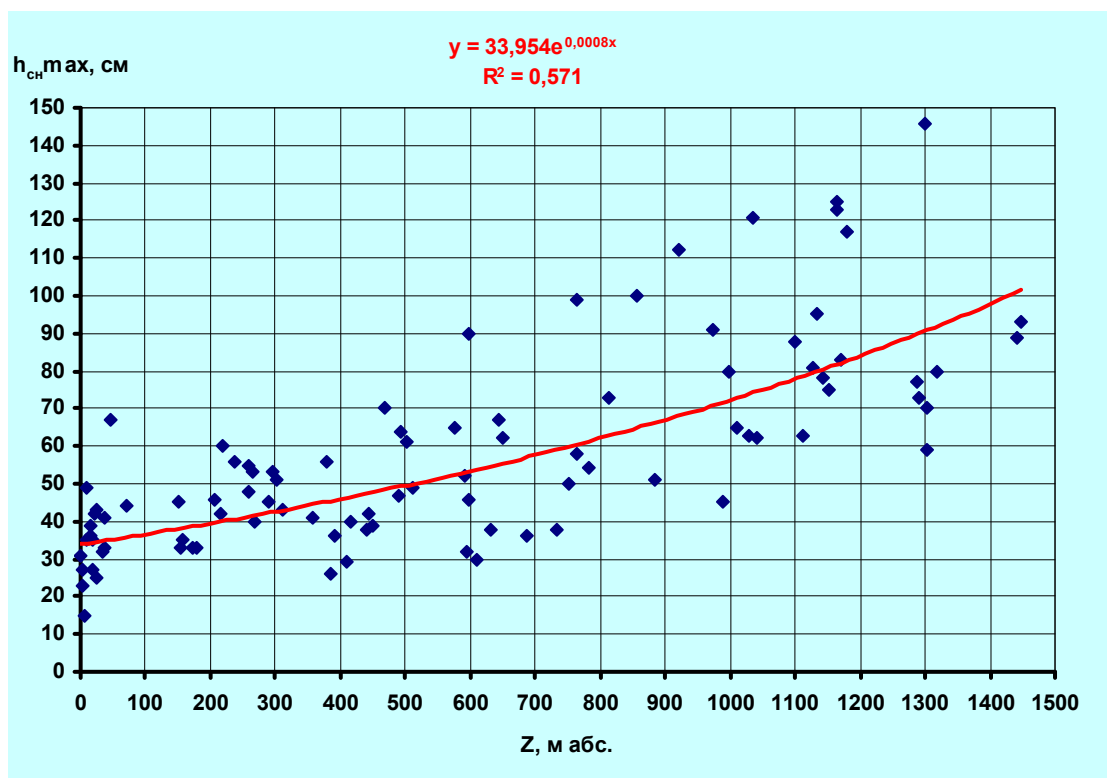


б)

Рис. 5. Залежність середньої висоти снігу (\bar{h}) від висоти місцевості на південному (а) та північному (б) макросхилах регіону

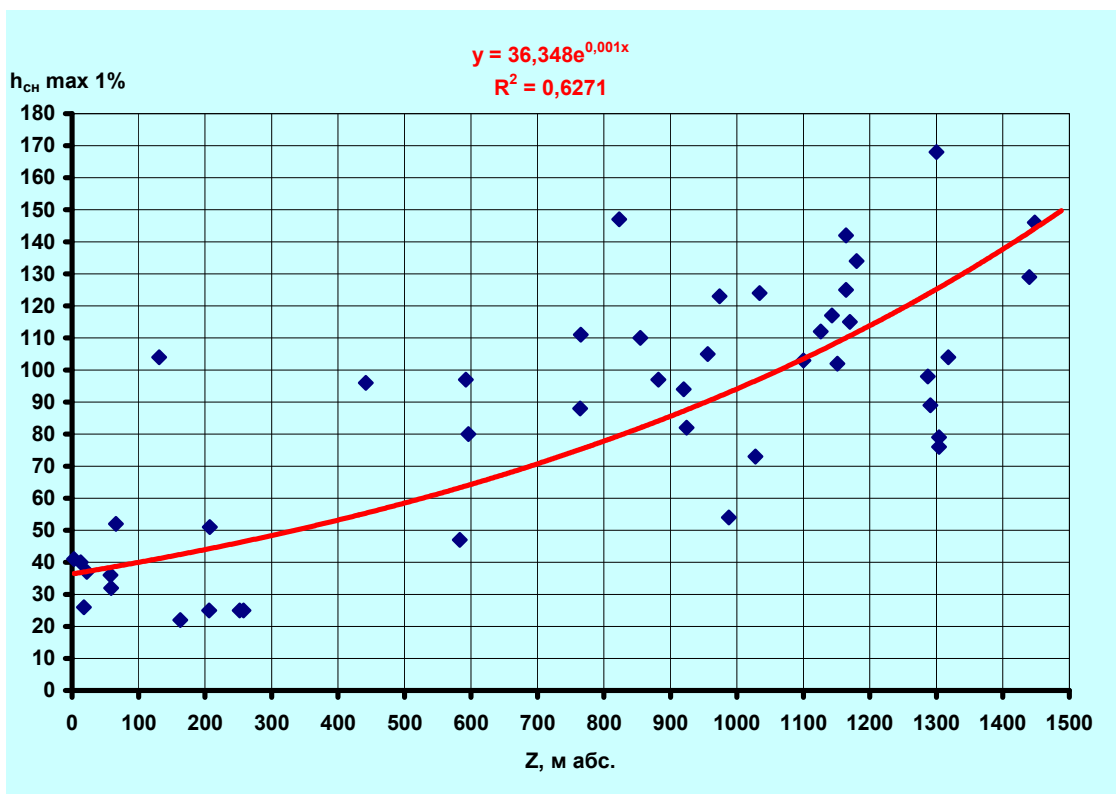


a)

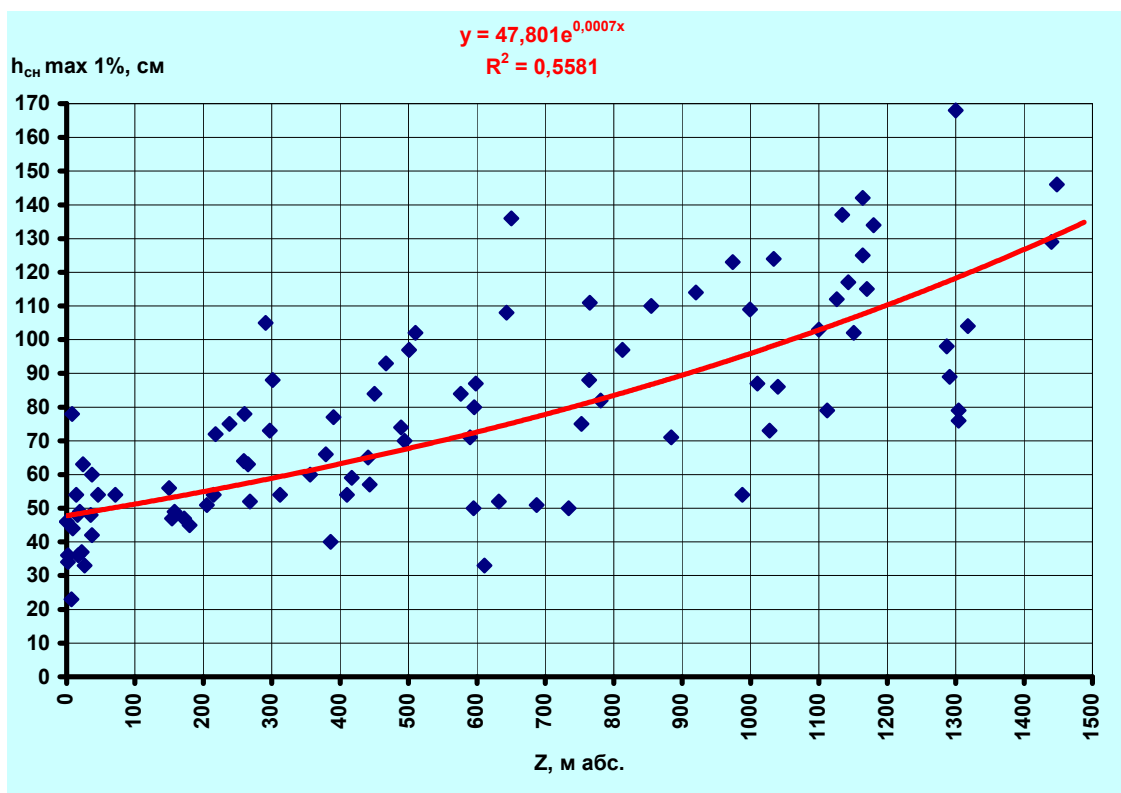


б)

Рис. 6. Залежність середньої максимальної висоти снігу (\bar{h}_{max}) від висоти місцевості на південному (а) та північному (б) макросхилах регіону

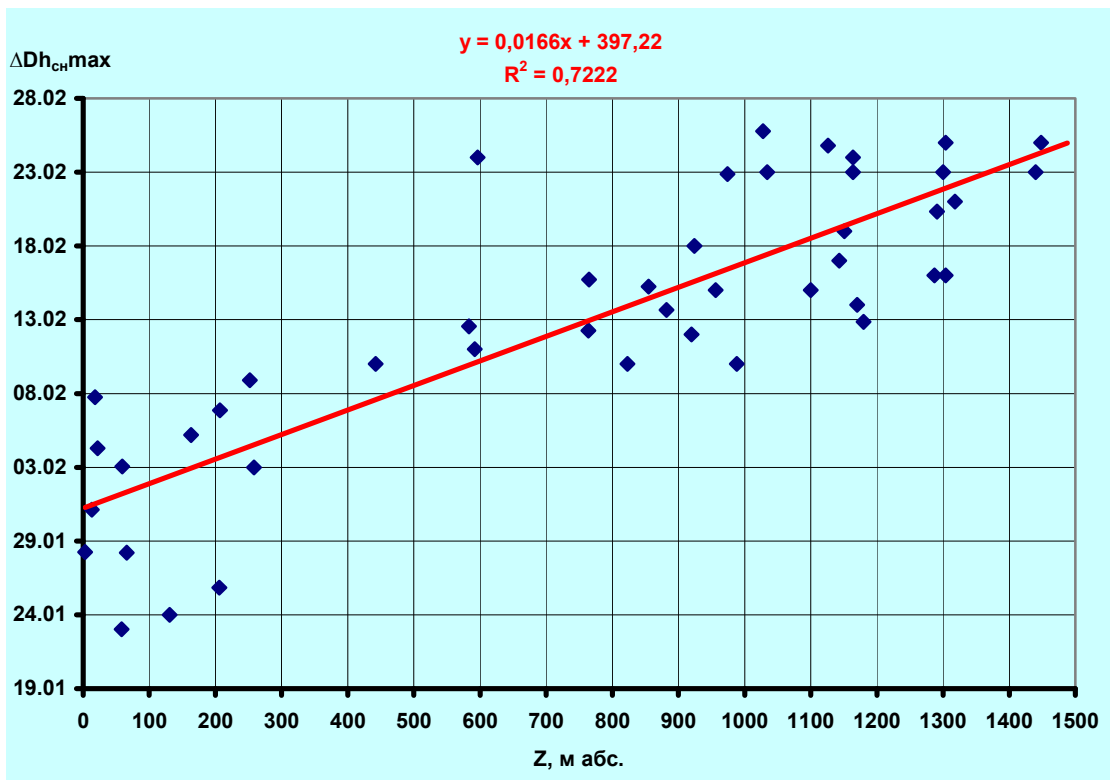


a)

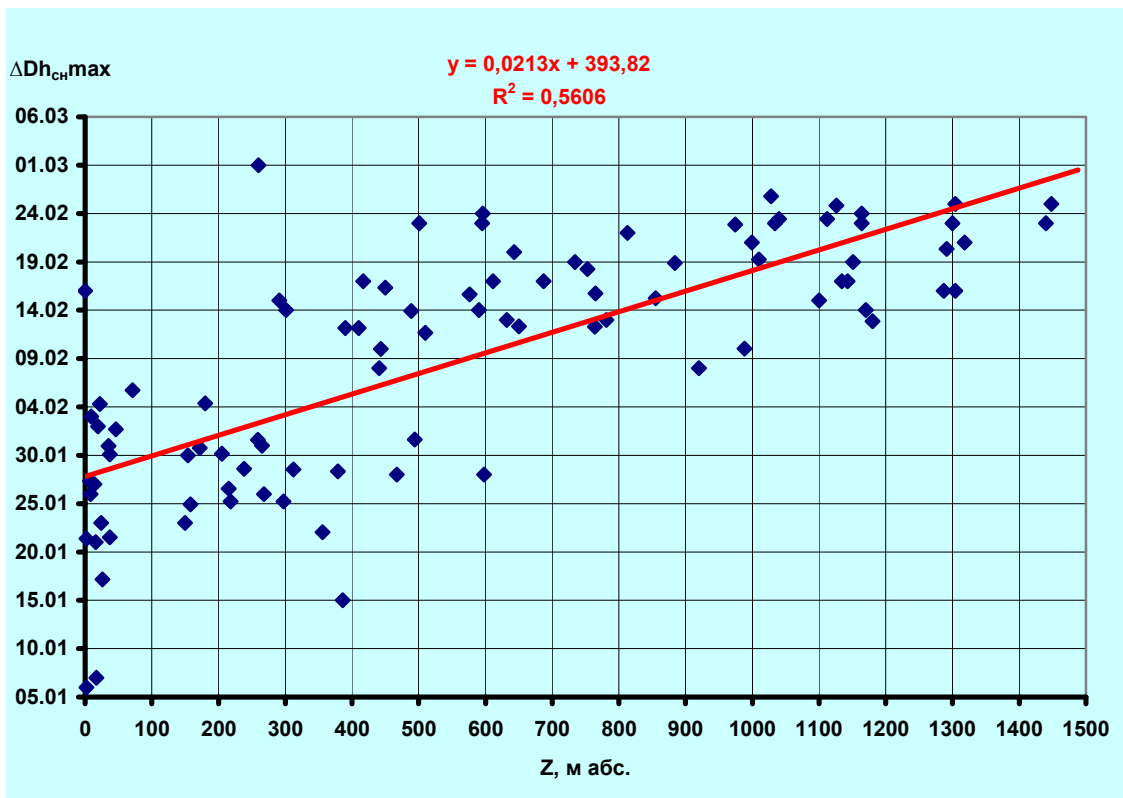


б)

Рис. 7. Залежність максимальної висоти снігу (h_{max}) 1% імовірності від висоти місцевості на південному (а) та північному (б) макросхилах регіону



а)



б)

Рис. 8. Залежність середніх дат (\bar{D}) максимальної висоти снігового покриву (h_{max}) від висоти місцевості на південному (а) та північному (б) макросхилах регіону

Таблиця 1.1. Середня висота снігового покриву на останній день декади (з січня пентади в разі проведення) на ділянках (поле, ліс) маршрутних снігозйомок на станціях і постах (\bar{h} , см)

Станція (пост)	Код	Місяці																											Найбільша висота за зиму, $h_{см}$					
		11			12			1					2					3					4					сер.	max	min				
		10	20	30	10	20	31	5	10	15	20	25	31	5	10	15	20	25	28	5	10	15	20	25	31	5	10				15	20	25	30
Ай-Петрі	33999	13	11	18	18	18	18	18	21	23	25	26	31	35	33	37	37	35	34	37	34	34	32	38	31	22	18	15	19	7	4	51	117	43
Алушта	33959			0	2	2	2	6	7	4	4	6	9	8	5	5	4	7	7	14	6	13	4									8	25	1
Альма	81561	1	2	6	4	3	3	8	10	9	9	8	7	10	7	7	10	8	5	20	10	7	5	10	5		14	1	0			16	53	2
Баштанівка	81580	2	4	2	3	3	7	10	8	8	10	8	6	10	9	9	10	10	7	13	6	11	5	20	3	2	2		1			13	35	1
Владиславівка	33973	1	3	7	2	4	2	4	6	6	3	6	5	5	5	6	5	6	6	7	4	7	4	6	5	2	0					9	32	1
Ворон	81691		2	3	1	3	5	3	6	4	3	3	5	3	3	4	3	4	4	5	5	5	2	5	4	3					7	19	1	
Голубинка	33959	4	5	12	3	4	4	4	8	10	10	11	7	9	9	7	10	7	5	11	12	6	5		4	5					17	60	0	
Громовка	81688					4	3	2	5	7	4	3	5	4	5	6	4	3	4	7	4	4	2									8	15	1
Зеленогір'я	81686		1			2	1	5	6	8	1	4	7	3	9	5	4		5	9	6	9									8	16	1	
Керч (АМСЦ)	33983	1	2	4	3	7	6	5	4	4	4	7	6	5	6	9	11	10	9	7	6	8	5	6	0	3					12	67	1	
Кримдерж-заповідник	81560	5	5	16	4	7	10	10	14	10	12	12	15	16	17	13	14	13	10	23	11	12	9	1	7	12		5			24	90	2	
Куйбишеве	81592	3	6	15	10	9	5	11	10	9	11	11	8	10	11	9	13	9	7	15	6	6	5	10	2	1	8				16	45	2	
Міжріччя	81692		4	4	3	2	2	3	4	5	3	4	4	3	3	7	8	8	5	6	2	3	2		2		5				6	25	1	
Многоріччя	81600	9	5	8	6	6	9	13	15	13	17	16	11	15	17	15	17	16	13	20	10	14	7	17	2		13			28	70	3		
Никітський Сад	33955			2	3	4	5	6	6	11	7	11	9	11	10	10	9	6	8	9	7	31	8	5	3	0				12	38	1		
Орлине	81629	3	7	15	4	4	8	5	6	8	8	10	9	9	11	5	10	7	7	10	6	9	6	10	4	2				13	40	3		
Піщане	81567		3			3		10	12	14	10	21	12	3	13	3	18	10	20	21	16	15	14								17	49	2	
Піонерське	81724	3	3	5	2	3	5	6	7	6	7	7	6	7	8	7	6	7	4	10	6	15	5	9	3	2	17	1		13	43	0		
Поштове	81565	2	1	3	3	2	6	4	6	6	7	6	5	5	6	6	7	4	4	11	4	11	4	12	3		6			12	33	1		
Привітне	81686		5		2	3	2	3	7	6	3	4	5	3	7	5	7	5	5	8	11		2	7	1		4			7	20	0		
Родниківське	81722	2	3	5	5	6	4	6	8	8	12	9	10	10	10	9	11	5	6	8	4	5	6	11	5	2				14	53	2		
Севастополь	33991			3		4	2		3	3	2	6	3		4		3	1	6		6		1		1					6	15	1		
Сонячногірське	81677				2	1	3	3	7	5	11	8	12	15	9	3		11	2	16	16	7	3							10	26	1		
Суворове	81581		6	4	2	2	3	6	5	8	7	3	3	5	6	8	9	9	8	11	7	12	8	2	2					11	43	1		
Судак	81693		3		4	3		2	3	3	1	7	7	4	4	5	5	6	2	5	7	4	1							5	18	1		
мис Херсонський Маяк	33994	2		6	4	4	5	8	3	7	4	3	4	3	5	4	6	3	4	6	6	12	2		2					8	27	1		
Хмельницьке	81616	1	6	1	3	4	7	6	7	4	6	5	2	7	9	4	9	8	6	15	5	2	1	2		1				10	27	0		
Феодосія	33976		2	4	4	9	3	4	6	12	3	4	2	11	7	26	8	19	8	14	3		5	7						10	42	1		
Фруктове	81593	2	7	1	3	3	6	5	6	7	13	7	3	4	6	4	6	8	5	10	6	10	11	7	1					11	36	1		
Чехово	81640			10		2	4	9	6	8	13	15	17	16	14	11	13	15	15	12	28	10	4							15	66	2		
Чорноріччя	81616	3		6	3	8	6	13	11	6	4	5	7	4	6	6	13	5	6	9	8	6								10	25	2		
Шовковичне	81575				1	1	1	12	13	11	7	11	11	10	11	9	7	5	6	11	1									13	26	2		
Щасливе	81597		9	11	3	10	7	7	12	15	11	14	11	11	13	11	8	12	7	11	4	3	4		5	6			22	42	0			
Щебетовка	81694	2	2	2	7	6	6	8	6	7	2	7	5	9	3	6	8	10	8	8	5		5	8	7				9	25	2			
Ялта	33990	3		2		3	6	4	5	4	6	8	8	9	7	6	4	4	4	9	6	12	2		1	2				10	41	1		

Станція (пост)	Код	Місяці																												Найбільша висота за зиму, <i>h</i> см			
		11			12			1					2					3					4					сер.	max	min			
		10	20	30	10	20	31	5	10	15	20	25	31	5	10	15	20	25	28	5	10	15	20	25	31	5	10				15	20	25
Ангарський Перевал	33958	3	8	9	10	6	11	12	14	13	18	18	23	22	22	22	22	19	25	22	21	20	22	12	14	15	11	9	3	2	35	99	13
Багате	81757	4	7	7	7	7	7	5	7	6	5	7	8	9	9	10	8	10	5	9	7	9	5	9	3	0	8				15	48	2
Білогорськ	33966	2	4	5	5	6	5	6	6	6	4	6	7	6	7	7	6	6	5	9	8	13	5	5	2	4	6			13	46	2	
Дворіччя	81730		4	2	2	4	5	7	7	6	4	5	6	5	6	4	9	5	9	6	10	10	5	5	1	1			9	39	1		
Євпаторія	33929	1	4	2	6	6	4	4	4	3	3	3	3	4	4	3	3	3	5	8	5	19	5	2	1				7	23	1		
Заріччя	81573	3	4	10	4	4	6	5	7	5	4	5	6	9	4	5	5	6	3	12	8	20	7	5	1	1			11	41	1		
Зибини	81750	3	3	3	4	6	7	4	7	5	4	6	7	7	7	4	6	6	7	9	11	10	6	9		2			11	44	1		
Карабі-Яйла	4493450	6	6	5	8	7	6	8	10	9	11	11	10	11	12	12	11	12	12	15	13	10	11	13	7	10	7	9	4	4	23	45	2
Карасівка	81748	5	6	6	11	8	5	6	9	6	4	6	5	9	5	6	6	8	5	11	11	14	5	8	2	3	12			15	42	3	
Клепиніне	33939	2	2	2	3	2	6	4	5	5	4	4	5	4	5	4	3	4	4	6	5	7	8	7	4	5			8	33	1		
Міжгір'я	81592	1	6	6	6	7	9	5	9	8	9	11	11	11	13	11	7	8	7	12	9	8	7	14	4	6	9	4		21	56	5	
Нижньогірськ	33962	3	3	2	4	4	5	6	6	5	4	4	7	7	6	5	6	5	6	9	5	7	5	3	2			2	10	35	1		
Опасне	33986		3	6	4	6	4	4	6	5	4	3	3	3	5	8	6	7	6	7	4	6	7	1		3			9	31	1		
Перевальне	81737	2	3	5	3	3	7	6	8	8	9	10	8	10	13	9	10	8	6	14	7	10	5	7	5	5	11	1	5	1	19	64	1
Пшеничне	478			1	1	4		6	9	6	4	4	6	5	6	6	5	6	5	12	22	28	24	3						10	35	3	
Сімферополь АМСЦ	33946	2	3	3	2	4	3	5	5	9	4	6	4	3	4	4	4	3	3	7	5	1	6	2	4	5	2			11	33	3	
Тополівка	81717	2	6	13	8	8	9	8	9	8	6	8	12	16	10	10	12	12	11	11	11	11	10	14	2	7	9	4		19	56	2	
Червонопечерне	81734		3	2	4	4	4	6	15	8	9	8	7	9	11	8	4	8	6	11	7	1	5	1	2	2		5		14	41	1	

Таблиця 1.1.1.1 Середнє квадратичне відхилення (σ , см) висоти снігового покриву на останній день декади (з січня пентади у разі проведення) на ділянках маршрутної снігозйомки

Станція (пост)	Код	Висота абс., м	місяці																																		
			11			12			1						2						3						4										
			10	20	30	10	20	31	5	10	15	20	25	31	5	10	15	20	25	28	5	10	15	20	25	31	5	10	15	20	25	30					
Ай-Петрі	33999	1180	13	9	15	13	14	15	16	16	16	20	24	24	23	22	23	23	22	23	24	24	23	21	16	19	15	16	13	11	8	2					
Алушта	33959	3					2		4	6	2	3	4	10	8	6	3	4	7	6	10	10															
Альма	81561	297	2	1	1	4	3	6	7	11	8	12	8	6	7	9	8	12	5	5	17	9	9	6	9	3		10									
Баштанівка	81580	158	2	4	1	3	4	9	8	6	9	9	5	5	11	10	7	13	7	6	11	7	11	6		1											
Владиславівка	33973	35		4	4	2	5	2	4	6	7	3	7	5	5	6	8	7	9	8	5	8	10	7	4		0										
Ворон	81691	206		1	3	1	3	8	1	5	3	2	2	5	2	3	4	3	4	4	6	6	2	2		4											
Голубинка	33959	218	4	5	10	3	3	2	3	7	9	9	8	6	10	8	4	11	6	4	10	16	5	5		3											
Громовка	81688	163					4	1	5	6	5	3	4	2	4	4	3	3	5	6	3	1															
Євпаторія	33929	2		2	1	6	4	4	2	2	3	1	1	3	3	4	1	4	4	6	8	6		8													
Зеленогір'я	81686	275					1		4	4	6			5	2	11	3			2	6	8															
Керч (АМСЦ)	33983	46	1	1	8	2	11	6	5	5	5	5	14	9	8	8	10	13	14	12	11	7	7	5	7		1										
Кримдерж-заповідник	81560	459	2	3	7	2	8	7	12	12	9	8	8	7	13	12	11	9	10	9	22	13	11	8		0											
Куйбишеве	81592	151	1	7	2	5	2	3	9	5	8	10	7	9	11	8	6	10	11	9	12	9	8	10	8	7											
Міжріччя	81692	252		1	1	2	2	1	0	3	3	2	2	4	2	3	10	6	10	4	5	1															
Многоріччя	81600	467	4	7	4	6	8	12	16	12	10	17	13	13	13	16	17	18	12	9	21	12	10	6	15	3		10									
Никітський Сад	33955	207			2		3	4	31	29	64	34	72	75	111	144	82	97	51	77	64	110		6		2											
Орлине	81629	268	1	7	15	3	4	7	4	5	8	6	6	10	7	6	3	9	6	6	8	4	5	6													
Піщане	81567	8					1		13	10	13			9	2	1		27	14	13	16																
Поштове	81565	154	3	2	2	3	2	6	5	7	6	9	4	5	6	7	4	10	5	4	9	5	9	4	12	2		5									
Привітне	81686	59					0	2	1	5	3	3	2	5	2	6	1	7	3	1	7			0													
Родниківське	81722	265		3	1	5	7	3	5	7	8	10	8	13	7	9	9	10	5	5	7	4	2	9	1	2											
Севастополь	33991	7			5		5	1		3		1		1		3		4		6		2		1		1											
Сонячногірське	81677	14					1	1	2		8	2	1	6	10	9	9			0	2																
Суворове	81581	24		6	6	2	3	4	4	6	9	8	3	3	7	7	9	14	10	10	10	9	11	8													
Судак	81693	18				2	4			3	3	0	1	6	5	5	5	7	9	2	5	8															
мис Херсонесський Маяк	33994	2				2	3	2	7	3	5	3	2	2	2	3	1	4	3	4	5	7	1	2													
Хмельницьке	81616	17	1	5	5	2	5	5	4	4	3	6	4	3	4	7	6	11	8	9	6	5		1													
Феодосія	33976	22		2	5	2	7	3	5	6	6	1	4	1	15	8		13	16	8		2		4	4	8											
Фруктове	81593	13	1	4	1	2	3	6	6	6	9	13	4	2	4	6	6	10	9	6	9	11	14	9	7	0											
Чехово	81640	131			6		2	12	4	6	3	6	18	18	23	19	16	15	17	14	12	19															
Чорноріччя	81616	26									10	4	2	3	4	6	2	3	6		3	6															

Станція (пост)	Код	Висота абс., м	місяці																																
			11			12			1					2					3					4											
			10	20	30	10	20	31	5	10	15	20	25	31	5	10	15	20	25	28	5	10	15	20	25	31	5	10	15	20	25	30			
Шовковичне	81575	400				1	1	0	9	11	6	5	10	6	8	4	2	9	4	4	7														
Щасливе	81597	443		9	15	2	10	3	9	14	10	10	12	10	10	9	7	7	7	5	10	2	3	4		6									
Щебетовка	81694	56			1	3	5	5	5	4	4	1	4	5	7	4	4	6	9	6	4	5		7											
Ялта	33990	66			2		2	6	3	7	3	6	9	7	12	8	5	2	6	5	10	7	11	2		0									
Ангарський Перевал	33958	765	3	4	7	7	7	11	10	11	10	16	16	17	16	15	14	12	15	15	21	20	17	16	16	10	7	16	8	7					
Багате	81757	259		8	8	10	7	4	7	5	4	5	6	10	7	11	7	7	4	10	11	15	6	6	1	4		5							
Білогорськ	33966	205	2	6	5	6	6	6	5	5	5	3	6	7	7	5	6	5	5	5	10	11	14	7	3	1	4	5							
Дворіччя	81730	14		3	2	3	5	5	7	7	6	4	6	7	4	9	4	11	6	12	7	13	15	8	2	1									
Заріччя	81573	37		6	7	3	4	6	4	7	4	4	3	5	10	5	5	4	4	3	15	15	25	9	7		0								
Зибини	81750	71		3	3	4	5	6	4	6	4	4	7	7	8	6	4	6	5	7	11	17	17	9	8		1								
Карабі-Яйла	4493450	988	4	7	4	7	4	6	6	9	8	8	6	8	8	10	9	8	10	9	12	10	9	8	8	6	11	9	4	4	2				
Карасівка	81748	215		7	3	13	9	7	5	7	6	3	4	5	7	6	9	7	7	5	13	16	19	6	8										
Клепінине	33939	37	2	3	3	4	3	6	3	5	3	4	5	4	4	5	5	4	4	4	7	9	13	9	5	4		4							
Міжгір'я	81592	379	0	5	6	8	6	8	6	8	7	6	9	8	10	8	9	8	7	5	12	12	13	9	7	3	4	2		4					
Нижньогірськ	33962	19		5	2	3	3	5	6	7	4	4	5	8	7	6	7	7	6	6	7	8	9	7	2	2									
Опасне	33986	0		2	2	8	2	5	6	4	5	3	3	2	6	8	8	8	5	7	4	6	3	2											
Перевальне	81737	495	1	3	3	3	5	8	8	9	7	9	8	8	9	11	8	9	7	5	17	8	13	6	7	2		10	1	4					
Піонерське	81724	312	3	4	4	3	4	6	7	7	6	7	6	7	6	9	10	6	6	5	13	9	16	5	11	0	2								
Пшеничне	81478	9				1	1	1	7	8	3	4	1	3	4	5	3	4	2	4	11	19													
Сімферополь АМСЦ	33946	180	0	2	3	1	4	2	5	7	5	4	4	4	4		4	4	4	8	7	0	9		4										
Тополівка	81717	238		5	9	7	6	8	6	8	6	5	7	12	13	6	12	10	9	14	10	11	9	11	8	2	6	5							
Червонопечерне	81734	448		3	2	4	1	3	7	14	6	3	7	6	13	9	7	5	7	6	10	3		3											

Таблиця 1.1.1.2

Таблиця 1.1.1.2. Коефіцієнт варіації (C_{vh}) висоти снігового покриву на останній день декади (з січня пентади в разі проведення) на ділянках маршрутної снігозйомки

Станція (пост)	Код	Висота абс., м	місяці																																
			11			12			1					2					3					4											
			10	20	30	10	20	31	5	10	15	20	25	31	5	10	15	20	25	28	5	10	15	20	25	31	5	10	15	20	25	30			
Ай-Петрі	33999	1180	0,99	0,79	0,84	0,71	0,79	0,84	0,74	0,70	0,65	0,76	0,80	0,68	0,65	0,66	0,61	0,62	0,62	0,70	0,65	0,70	0,69	0,65	0,43	0,61	0,68	0,89	0,88	0,61	1,20	0,57			
Алушта	33959	3					0,81	0,72	0,82	0,51	0,79	0,73	1,07	0,97	1,20	0,62	1,23	1,01	0,90	0,75	1,60	0,72													
Альма	81561	297	1,73	0,61	0,20	0,86	1,18	1,75	0,98	1,05	0,94	1,39	1,08	0,90	0,72	1,32	1,31	1,17	0,68	0,99	0,87	0,88	1,20	1,24	0,97	0,60		0,75							
Баштанівка	81580	158	1,15	1,00	0,43	0,88	1,21	1,27	0,82	0,69	1,20	0,95	0,66	0,83	1,03	1,09	0,79	1,32	0,78	0,91	0,82	1,27	1,01	1,13		0,47									
Владиславівка	33973	35		1,41	0,58	0,80	1,28	0,64	0,97	0,96	1,16	1,00	1,26	1,10	1,02	1,12	1,19	1,32	1,35	1,32	0,78	1,95	1,48	1,88	0,71		0								
Ворон	81691	206		0,71	0,94	0,37	1,07	1,64	0,49	0,84	0,86	0,89	0,69	1,10	0,68	0,95	0,86	0,98	1,08	1,10	1,17	1,23	0,47	0,63		0,90									
Голубинка	33959	218	1,03	0,87	0,86	0,92	0,79	0,59	0,63	0,89	0,93	0,88	0,75	0,80	1,14	0,92	0,63	1,10	0,86	0,86	0,87	1,42	0,88	1,01		0,51									
Громовка	81688	163					1,06	0,41	0,93	0,90	1,33	0,85	0,74	0,49	0,86	0,66	0,76	1,20	1,21	0,91	0,71	0,41													
Євпаторія	33929	2		0,63	0,71	0,98	0,65	0,94	0,48	0,65	0,86	0,40	0,43	1,10	0,75	0,92	0,40	1,33	1,06	1,30	1,00	1,21		1,40											
Зеленогір'я	81686	275					0,50		0,79	0,71	0,74			0,68	0,67	1,25	0,47			0,43	0,71	1,41													
Керч (АМСЦ)	33983	46	1,41	0,71	1,96	0,69	1,65	0,92	0,90	1,17	1,11	1,10	2,18	1,45	1,54	1,44	1,20	1,25	1,41	1,31	1,50	1,11	0,89	0,99	1,10		0,28								
Кримдерж-заповідник	81560	459	0,43	0,61	0,42	0,55	1,16	0,73	1,15	0,88	0,88	0,65	0,66	0,50	0,84	0,71	0,87	0,60	0,74	0,88	0,97	1,13	0,87	0,92		0,00									
Куйбишеве	81592	151	0,28	1,21	0,90	0,49	0,51	0,52	1,01	0,84	1,61	0,92	0,70	1,00	0,95	0,70	0,80	1,06	1,06	0,95	0,94	0,90	1,23	0,70	1,39	1,22									
Міжріччя	81692	252		0,20	0,20	0,58	0,99	0,69	0,00	0,83	0,58	0,70	0,55	0,90	0,55	1,08	1,39	0,73	1,25	0,78	0,80	0,47													
Многоріччя	81600	467	0,44	1,36	0,56	0,93	0,88	1,01	1,34	0,72	1,35	1,28	0,76	0,78	1,01	0,86	1,11	0,87	0,90	1,16	1,07	0,78	0,72	1,04	1,12	0,71		0,73							
Никітський Сад	33955	207			1,41		0,78	0,85	0,92	0,86	0,72	0,82	0,80	0,92	0,94	1,15	0,88	1,15	1,17	1,09	0,94	1,47		0,77		0,67									
Орлине	81629	268	0,28	1,00	0,99	0,69	0,90	0,90	0,80	0,86	1,01	0,78	0,59	1,15	0,80	0,55	0,56	0,97	1,00	0,85	0,78	0,67	0,63	0,97											
Піщане	81567	8					0,28		1,27	0,82	0,88			0,78	0,81	0,06		1,45	1,39	0,64	0,77														
Поштове	81565	154	1,41	1,08	0,80	1,18	0,93	1,23	1,05	1,04	1,22	0,66	0,98	1,30	1,04	0,70	1,55	1,35	1,10	0,85	1,08	0,88	0,95	1,05	0,67	1,23		0,90							
Привітне	81686	59					0,00	0,84	0,28	0,78	0,46	0,96	0,34	1,07	0,46	0,97	0,28	1,00	0,64	0,29	0,88			0,00											
Родниківське	81722	265		1,00	1,61	0,96	1,11	0,78	0,81	0,83	1,00	0,87	0,81	1,31	0,69	0,91	1,10	0,87	0,83	0,81	0,85	0,91	0,46	1,57	0,13	0,47									
Севастополь	33991	7			1,48		1,14	0,47		0,87		0,54		0,39		0,88		1,33		1,17		0,30		1,15		1,73									
Сонячногірське	81677	14					0,47	0,35	0,62		1,20	0,47	0,07	0,66	0,85	0,63	1,07			0,00	0,14														
Суворове	81581	24		0,99	1,41	0,76	1,38	1,55	0,75	1,02	1,12	1,09	0,95	1,31	1,29	1,15	1,22	1,52	1,16	1,28	0,92	1,22	0,94	1,03											
Судак	81693	18				0,61	1,21			1,05	0,75	0,00	0,11	0,93	1,08	1,34	1,04	1,46	1,44	0,99	1,07	1,20													
мис Херсонський Маяк	33994	2					0,43	0,61	0,53	0,88	0,73	0,79	0,82	0,64	0,51	0,82	0,62	0,16	0,71	0,90	0,92	0,85	1,23	0,06	1,41										
Хмельницьке	81616	17	1,41	0,71	1,62	0,69	1,10	0,69	0,81	0,58	0,71	1,02	0,87	1,25	0,57	0,77	1,35	1,22	1,01	1,64	0,44	1,01		0,87											
Феодосія	33976	22		0,99	1,30	0,56	0,74	1,02	1,14	0,91	0,55	0,48	0,90	0,60	1,34	1,26		1,51	0,84	1,11		0,91		0,72	0,42	1,20									
Фруктове	81593	13	0,71	0,62	0,47	0,73	1,08	0,94	1,10	1,02	1,34	0,99	0,60	0,81	0,89	1,13	1,49	1,61	1,19	1,24	0,87	1,94	1,39	0,78	1,01	0,00									
Чехово	81640	131			0,67		0,41	1,14	1,01	0,67	0,49	0,76	1,36	1,21	1,37	1,17	1,16	1,39	1,33	0,95	0,79	1,52													

Станція (пост)	Код	Висота абс., м	місяці																												
			11			12			1					2					3					4							
			10	20	30	10	20	31	5	10	15	20	25	31	5	10	15	20	25	28	5	10	15	20	25	31	5	10	15	20	25
Чорноріччя	81616	26									0,79	0,37	0,38	0,63	0,76	0,75	0,61	0,47	0,94		0,65	0,94									
Шовковичне	81575	400				1,41	0,47	0,00	0,75	0,87	0,61	0,67	0,94	0,59	0,78	0,39	0,27	1,42	0,78	0,67	0,64										
Щасливе	81597	443		1,03	1,47	0,78	0,95	0,92	1,39	1,16	0,65	0,85	0,86	0,87	0,91	0,66	0,65	0,94	0,56	0,67	0,93	0,57	1,02	0,95		1,41					
Щебетовка	81694	56			0,47	0,42	0,81	0,83	0,59	0,68	0,49	0,65	0,54	1,14	0,81	1,17	0,72	0,86	0,90	0,73	0,51	1,05		1,39							
Ялта	33990	66			0,92		0,70	1,16	0,78	1,34	0,82	1,00	1,03	0,93	1,28	1,11	0,90	0,63	1,42	1,01	1,16	1,08	0,92	0,82		0,00					
Ангарський Перевал	33958	765	0,83	0,56	0,77	0,88	1,05	0,99	0,84	0,82	0,78	0,89	0,85	0,73	0,75	0,67	0,64	0,57	0,69	0,79	0,84	0,88	0,80	0,82	0,73	0,88	0,50	1,11	0,71	0,77	
Багате	81757	259		1,21	1,20	1,42	0,99	0,77	0,78	1,06	0,80	0,69	0,69	0,76	1,10	0,79	1,08	0,90	0,75	0,81	1,10	1,54	1,64	1,28	0,68	0,35		0,66			
Білгородськ	33966	205	1,08	1,39	0,92	1,13	1,08	1,21	0,81	0,99	0,86	0,82	0,92	1,00	1,02	0,71	0,87	0,88	0,80	0,94	1,13	1,39	1,02	1,29	0,66	0,67	1,01	0,87			
Дворіччя	81730	14		0,71	0,98	0,30	1,18	0,92	1,03	1,06	0,98	1,02	1,30	1,03	0,79	1,55	1,13	1,17	1,30	1,43	1,15	1,33	1,47	1,56	0,43	1,41					
Заріччя	81573	37		1,54	1,00	0,82	1,05	1,01	0,83	1,08	0,88	0,91	0,72	0,80	1,11	1,05	0,98	0,74	0,73	1,07	1,24	1,88	1,27	1,42	1,25			0,00			
Зибини	81750	71		0,97	1,17	0,95	0,84	0,85	0,88	0,86	0,81	0,95	1,30	1,04	1,12	0,89	1,17	1,14	0,83	0,95	1,15	1,59	1,61	1,44	0,92			0,71			
Карабі-Яйла	4493450	988	0,77	1,16	0,81	0,92	0,66	0,87	0,79	0,89	0,82	0,71	0,58	0,81	0,72	0,82	0,73	0,72	0,79	0,75	0,80	0,74	0,91	0,77	0,66	0,85	1,08	1,27	0,47	0,96	0,61
Карасівка	81748	215		1,19	0,44	1,14	1,08	1,47	0,84	0,74	1,05	0,85	0,61	0,89	0,78	1,16	1,55	1,05	0,94	1,00	1,20	1,51	1,36	1,26	1,02						
Клепінине	33939	37	1,25	1,52	1,68	0,93	1,12	0,90	0,88	0,93	0,69	1,12	1,12	0,85	1,03	0,99	1,07	1,19	0,92	1,07	1,13	1,65	1,79	1,23	0,75	1,15		0,79			
Міжгір'я	81592	379	0,37	1,89	1,00	1,22	0,85	0,87	1,11	0,86	0,87	0,76	0,80	0,79	0,86	0,66	0,79	1,11	0,83	0,77	0,95	1,26	1,58	1,18	0,48	0,80	0,63	0,25		1,01	
Нижньогірськ	33962	19		1,77	0,79	0,96	0,92	0,93	1,02	1,06	0,88	0,96	1,24	1,15	1,07	1,09	1,39	1,30	1,27	1,14	0,82	1,75	1,37	1,27	0,63	0,87					
Опасне	33986	0		0,78	0,68	1,37	0,60	1,36	0,89	0,86	1,34	0,81	0,90	0,64	1,16	1,04	1,27	1,14	0,90	1,05	1,06	1,06	0,46	0,60							
Перевальне	81737	495	0,50	0,81	0,79	0,87	1,56	1,11	1,34	1,14	0,95	1,00	0,81	1,04	0,98	0,87	0,94	0,93	0,84	0,90	1,15	1,28	1,37	1,20	0,99	0,33		0,94	1,41	0,79	
Піонерське	81724	312	0,75	1,08	0,82	1,14	1,28	1,13	1,29	1,06	1,10	1,11	0,82	1,04	0,84	1,15	1,37	1,05	0,82	1,18	1,25	1,59	1,12	1,11	1,26	0,00	1,41				
Пшеничне	81478	9				1,41	0,47	0,71	1,18	0,85	0,57	0,92	0,35	0,53	0,71	0,96	0,48	0,74	0,33	0,72	0,90	0,89									
Сімферополь АМСЦ	33946	180	0,00	1,64	1,02	0,83	1,04	0,74	0,90	1,42	0,56	0,85	0,73	1,10	1,18	1,01		0,98	1,25	1,14	1,11	1,24	0,00	1,45		0,84					
Тополівка	81717	238		0,76	0,66	0,90	0,86	0,88	0,79	0,86	0,80	0,76	0,82	0,98	0,86	0,63	1,19	0,87	0,72	1,18	0,88	1,01	0,84	1,07	0,57	0,65	0,81	0,58			
Червонопечерне	81734	448		1,08	1,41	0,88	0,37	0,58	1,08	0,94	0,79	0,35	0,86	0,89	1,44	0,84	0,93	1,48	0,91	1,05	0,96	0,48		0,60							

Таблиця 1.1.2. Максимальна багаторічна за холодний період висота снігового покриву (h_{max} , см) різної імовірності за даними маршрутних снігозйомок на станціях та постах

Станція (пост)	Код	Найбільша висота снігового покриву, см			Коефіцієнт варіації $C_v h_{max}$	Коефіцієнт асиметрії $C_s h_{max}$	Імовірність, %								
		серед.	max	min			1	5	10	25	50	75	90	95	99
Ай-Петрі	33999	51	117	43	0,48	0,67	134	104	90	69	49	32	22	17	11
Алушта	33959	8	25	1	0,83	1,14	41	30	25	17	10	5	1	1	1
Альма	81561	16	53	2	0,79	1,43	73	53	43	29	17	8	4	3	2
Баштанівка	81580	13	35	1	0,71	0,97	49	38	32	23	14	7	3	2	1
Владиславівка	33973	9	32	1	0,82	1,79	48	34	29	20	11	5	2	1	0
Ворон	81691	7	19	1	0,67	1,00	25	20	18	14	10	5	2	1	0
Голубинка	33959	17	60	0	0,71	1,53	72	52	43	29	17	9	5	3	2
Громовка	81688	8	15	1	0,65	0,08	22	17	15	11	8	4	1	0	0
Євпаторія	33929	7	23	1	0,74	1,33	34	25	21	15	10	5	2	1	0
Зеленогір'я	81686	8	16	1	0,68	0,44	25	19	16	12	7	4	1	1	0
Керч (АМСЦ)	33983	12	67	1	0,48	0,34	54	45	41	33	24	15	7	2	0
Кримдерж-заповідник	81560	24	90	2	0,65	2,16	60	46	41	34	24	16	8	5	1
Куйбишеве	81592	16	45	2	0,70	0,84	56	43	37	27	17	10	4	2	1
Міжріччя	81692	6	25	1	0,83	2,33	25	19	16	12	7	4	2	1	0
Многоріччя	81600	28	70	3	0,63	0,88	93	70	59	43	27	16	9	6	4
Никітський Сад	33955	12	38	1	0,74	1,12	51	38	32	23	14	7	2	1	0
Орлине	81629	13	40	3	0,65	1,36	52	38	32	22	14	8	5	4	3
Пішане	81567	17	49	2	0,67	0,49	78	56	45	28	15	6	2	1	0
Поштове	81565	12	33	1	0,75	0,99	47	35	30	21	14	7	3	2	0
Привітне	81686	7	20	0	0,76	1,01	32	23	19	13	7	4	1	0	0
Родниківське	81722	14	53	2	0,72	1,5	63	46	37	25	15	8	4	2	1
Севастополь	33991	6	15	1	0,74	0,96	23	17	14	10	6	3	1	1	0
Сонячногірське	81677	10	26	1	0,74	0,74	40	31	26	18	11	5	1	0	0
Суворове	81581	11	43	1	0,95	1,49	63	45	35	25	13	6	2	1	0
Судак	81693	5	18	1	0,88	1,45	26	20	17	12	8	4	1	0	0
мис Херсонський Маяк	33994	8	27	1	0,71	1,78	36	26	21	14	8	4	2	1	0
Хмельницьке	81616	10	27	0	0,65	0,69	36	27	23	16	10	5	2	1	0
Феодосія	33976	10	42	1	0,92	2,15	37	27	22	15	9	5	2	1	0
Фруктове	81593	11	36	1	0,90	1,16	48	36	30	21	13	7	2	0	0
Чехово	81640	15	66	2	0,99	2,30	104	67	51	28	13	6	3	2	1
Чорноріччя	81616	10	25	2	0,81	0,88	33	26	22	16	11	6	3	1	0
Шовковичне	81575	13	26	2	0,70	0,18	40	32	29	22	15	8	1	0	0
Щасливе	81597	22	42	0	0,56	0,14	57	46	41	31	21	12	4	0	0
Щебетовка	81694	9	25	2	0,61	0,88	36	27	22	14	9	5	3	2	1
Ялта	33990	10	41	1	0,92	1,58	52	38	31	22	13	6	2	1	0
Ангарський Перевал	33958	35	99	13	0,51	1,31	111	80	66	47	30	20	15	14	11
Багате	81757	15	48	2	0,70	1,53	64	46	38	26	16	9	5	4	2
Білогорськ	33966	13	46	2	0,58	1,77	51	38	31	21	13	7	4	2	1
Дворіччя	81730	9	39	1	0,92	2,04	54	38	31	20	11	5	2	1	0
Заріччя	81573	11	41	1	0,82	1,79	60	41	33	21	11	5	2	1	0
Зибини	81750	11	44	1	0,77	1,60	54	39	31	21	12	6	3	2	1
Карабі-Яйла	4493450	23	45	2	0,48	0,34	54	46	41	33	24	15	8	2	0
Карасівка	81748	15	42	3	0,60	1,19	54	40	34	24	16	9	5	4	2
Клепінніне	33939	8	33	1	0,72	1,79	42	30	24	16	9	4	2	1	1
Міжгір'я	81592	21	56	5	0,49	1,00	88	64	53	37	23	14	10	6	4
Нижньогірськ	33962	10	35	1	0,73	1,59	49	36	30	21	13	6	3	1	0
Опасне	33986	9	31	1	0,81	1,53	46	34	27	18	11	5	2	1	0
Перевальне	81737	19	64	1	0,62	1,23	70	52	43	31	19	10	5	3	1
Піонерське	81724	13	43	0	0,71	0,84	54	40	33	23	14	7	3	2	0
Пшенічне	478	10	35	3	0,86	2,12	44	31	26	14	7	5	3	2	1
Сімферополь АМСЦ	33946	11	33	3	0,64	1,24	45	33	27	19	12	7	4	3	2
Тополівка	81717	19	56	2	0,32	0,55	75	56	47	33	20	11	4	3	1
Червонопечерне	81734	14	41	1	0,75	0,84	60	43	37	24	14	6	2	1	0

Таблиця 1.2. Середня висота снігового покриву (\bar{h} , см) на кінець місяця на снігопунктах (СП) маршрутних снігозйомок

№	Назва маршруту	№ СП	Висота СП, м абс.	Експозиція	Місяці				
					12	1	2	3	4
Басейн р. Дерекойка									
1	м.Ялта – пер. Гурзуфське Сідло	1	1019	Пд		39	57		
		2	1304	Пд		43	62	20	
		3	1434	Пд		39	57	19	
		4	1400	Пд		46	62	17	
Басейн р. Кача									
2	пер. Гурзуфське Сідло –пер. Чучель	1	1300	Зх		56	59	39	
		2	1164	Зх		49	50	38	
		3	1034	Зх		75	43	36	
		4	1164	Зх		53	42	34	
Басейн р. Альма									
3	пер. Чучель – пер. Кибіт-Богаз	1	501	Горизонтальний		37	29	31	
		2	537	Горизонтальний		18	14	17	
		3	664	Горизонтальний		37	33	36	
		4	876	Пн		40	37	32	
		5	1028	Зх		47	42	13	
Басейн р. Улу-Узень									
4	м.Алушта - пер. Кибит-Богаз	1	306	Пд		21			
		2	489	ПнСх		47	16		
		3	576	Сх		60	23		
Басейн р. Салгир									
5	с.Краснолісся - Ангарський пер. – с.Перевальне	1	595	Пн		15	16	32	
		2	753	ПдПдЗх		20	29	38	
		3	884	ПнЗх		19	51	43	
		4	1010	Горизонтальний		39	46	53	
		5	1040	Горизонтальний		34	55	54	
		6	1112	ПнЗх		29	55	51	
		7	1291	ПдСх		22	48	45	
		8	1126	ПдСх		30	60	68	

№	Назва маршруту	№ СП	Висота СП, м абс.	Експозиція	Місяці				
					12	1	2	3	4
		9	974	Горизонтальний		64	59	70	
		10	855	Горизонтальний		58	27	62	
		11	764	Горизонтальний		25	18	47	
		12	650	Горизонтальний		41	19		
		13	510	Горизонтальний		49	13		
		14	450	Горизонтальний		39	12		
		15	410	Горизонтальний		29	12		
		16	390	Горизонтальний		31	10		
Басейн р. Улу-Узень									
6	мп Карабі-Яйла – с. Генеральське	1	583	Пд		20	6	3	
		2	882	Пн		39	23	29	
		3	956	ПнЗх		40	45	52	
		4	924	ПдСх		32	17	14	
Басейн р. Біюк-Карасу (Карасівка)									
7	с. Олександрівка – мп Карабі-Яйла	1	301	Сх, ПдЗх		13	34	15	
		2	417	Сх		14	19	30	
		3	632	Зх, ПнСх		22	24	30	
		4	687	Зх, Сх		18	36	32	
		5	691	Пн		7	29	34	
Басейн р. Тонас (Тана-Су)									
8	с. Голованівка – пер. на Алікет-Богаз	1	291	ПдЗх		20	5	8	
		2	590	ПдЗх		30	9	17	
Басейн р. Індол (Су-Індол)									
10	с. Земляничне – пер. Маски	1	260	Горизонтальний			11	21	
		2	630	ПнСх			22	29	
Басейн р. Чорна									
14	с. Орлине - с. Родниківське – витік р. Узунджа	1	620	ПнЗх		14			
		2	320	Пд		11			
		3	550	Пн		13			
		4	635	ПдЗх		9			
		5	760	Зх		15			

№	Назва маршруту	№ СП	Висота СП, м абс.	Експозиція	Місяці				
					12	1	2	3	4
		6	870	Пд		11			
		7	1055	Пд		12			
Басейн р. Бельбек									
15	с. Щасливе – М Ай-Петрі	1	611	ПнЗх		20	12		
		2	781	ПнЗх		24	15	7	
		3	999	Пн		58	15	28	
		4	1134	ПдЗх		54	19	57	
		5	1318	Пн		36	29	44	
		6	1304	ПдЗх, ПнЗх		30	35	23	
		7	1287	Сх		28	45	33	
		8	1143	Горизонтальний		28	57	50	
		9	1151	Сх		33	60	9	
Басейн р. Кокозка									
16	с.Соколине - М Ай-Петрі	1	441	Сх		20	19		
		2	920	ПнЗх		34	42		
		3	1100	Пн, ПдЗх		48	39		
		4	1170	Горизонтальний		50	39		
Басейн р. Учан-Су									
18	м.Ялта – М Ай-Петрі	1	442	Сх		16	52		
		2	592	ПнСх		5	28		
		3	823	ПнСх		20	35		

Таблиця 1.2.1. Середнє квадратичне відхилення від норми (σ_h , см) і коефіцієнт варіації (Cv_h) висоти снігового покриву на кінець місяця на снігопунктах (СП) маршрутних снігозйомок

№	Висота СП, м абс.	Номер СП експозиція	Місяці									
			12		1		2		3		4	
			σ_h	Cv_h	σ_h	Cv_h	σ_h	Cv_h	σ_h	Cv_h	σ_h	Cv_h
Басейн р. Дерекойка												
1	1019	1 Пд					25	0,69	28	0,81		
	1304	2 Пд					17	0,57	15	0,26		
	1434	3 Пд			19	0,50	25	0,57	28	0,41		
	1400	4 Пд			12	0,26	26	0,53	23	0,33		
Басейн р. Кача												
2	1300	1 Зх			4	0,06	17	0,23	23	0,61		
	1164	2 Зх			4	0,09	19	0,40	22	0,58		
	1034	3 Зх			40	0,53	10	0,21	24	0,67		
	1164	4 Зх			56	0,67	11	0,19	28	0,82		
Басейн р. Альма												
3	501	1 Горизонтальний			21	0,96	22	0,58	20	0,86		
	537	2 Горизонтальний										
	664	3 Горизонтальний			43	1,18	18	0,50	17	0,59		
	876	4 Пн			47	1,17	15	0,42	10	0,27		
	1028	5 Зх			18	0,39	19	0,49	9	0,18		
Басейн р. Улу-Узень												
4	306	1 Пд			1	0,06						
	489	2 ПнСх			4	0,10	10	0,90				
	576	3 Сх			4	0,20	12	0,71				
Басейн р. Салгир												
5	595	1 Пн			3	0,19						
	753	2 ПдПдЗх			6	0,24			18	0,47		
	884	3 ПнЗх			4	0,22	10	1,06	2	0,07		
	1010	4 Горизонтальний			8	0,24						
	1040	5 Горизонтальний			8	0,23	16	0,71	3	0,05		
	1112	6 ПнЗх			12	0,03	8	0,38	16	0,31		
	1291	7 ПдСх			3	0,13	18	0,38	8	0,19		
	1126	8 ПдСх			26	0,60	4	0,07	3	0,04		
	974	9 Горизонтальний			24	0,38	7	0,47	27	0,66		
	855	10 Горизонтальний			29	0,51	4	0,30				
	764	11 Горизонтальний			15	0,35	6	0,47				
	650	12 Горизонтальний			30	0,72	4	0,35				
	510	13 Горизонтальний										
	450	14 Горизонтальний										
	410	15 Горизонтальний										
	390	16 Горизонтальний										
Басейн р. Орта-Узень												
6	583	1 Пд			7	0,35	1	0,24				
	882	2 Пн			10	0,26	5	0,22				
	956	3 ПнЗх			18	0,45	16	0,35				
	924	4 ПдСх			14	0,43	1	0,04				
Басейн р. Біюк-Карасу (Карасівка)												
7	301	1 Сх, ПдЗх			24	1,06	17	1,06				
	417	2 Сх			12	0,62	14	1,09	2	0,25		
	632	3 Зх, ПнСх			9	0,42	21	0,87	4	0,24		

№	Висота СП, м абс.	Номер СП експозиція	Місяці									
			12		1		2		3		4	
			σ_h	Cv_h	σ_h	Cv_h	σ_h	Cv_h	σ_h	Cv_h	σ_h	Cv_h
	687	4 Зх,Сх			5	0,29	13	0,66	4	0,39		
	691	5 Пн			8	0,30	13	0,44	1	0,09		
Басейн р. Тонас (Гана-Су)												
8	291	1 ПдЗх							2	0,39		
	590	2 ПдЗх			21	0,80	6	0,33	1	0,06		
Басейн р. Індол (Су-Індол)												
10	260	Горизонтальний					4	0,47	1	0,13		
	630	ПнСх					2	0,17	1	0,06		
Басейн р. Чорна												
14	620	1 ПнЗх										
	320	2 Пд										
	550	3 Пн										
	635	4 ПдЗх										
	760	5 Зх										
	870	6 Пд										
	1055	7 Пд										
Басейн р. Бельбек												
15	611	1 ПнЗх					12	0,64				
	781	2 ПнЗх			7	0,39	5	0,34	15	0,40		
	999	3 Пн			6	0,14	1	0,09	8	0,28		
	1134	4 ПдЗх			12	0,26	10	0,58	52	0,91		
	1318	5 Пн			24	0,48	11	0,43	19	0,44		
	1304	6 ПдЗх, ПнЗх			17	0,41	4	0,28	19	0,85		
	1287	7 Сх			9	0,22	0	0,00	20	0,60		
	1143	8 Горизонтальний			5	0,20	5	0,20	40	0,79		
	1151	9 Сх			13	0,33	5	0,23	3	0,31		
Басейн р. Кокозка												
16	441	1 Сх			14	0,77	13	0,73				
	920	2 ПнЗх			14	0,43	11	0,26	20	0,57		
	1100	3 Пн, ПдЗх			1	0,01	23	0,94	30	0,52		
	1170	4 Горизонтальний			13	0,27	20	0,77	44	0,84		
Басейн р. Учан-Су												
18	442	1 Сх			10	0,62	23	0,65				
	592	2 ПнСх			19	0,64	30	1,06				
	823	3 ПнСх			29	0,77	19	0,55	6	0,41		

Таблиця 1.2.2. Максимальна багаторічна за холодний період висота снігового покриву (h_{max} , см) різної імовірності на снігопунктах (СП) маршрутних снігозійомок

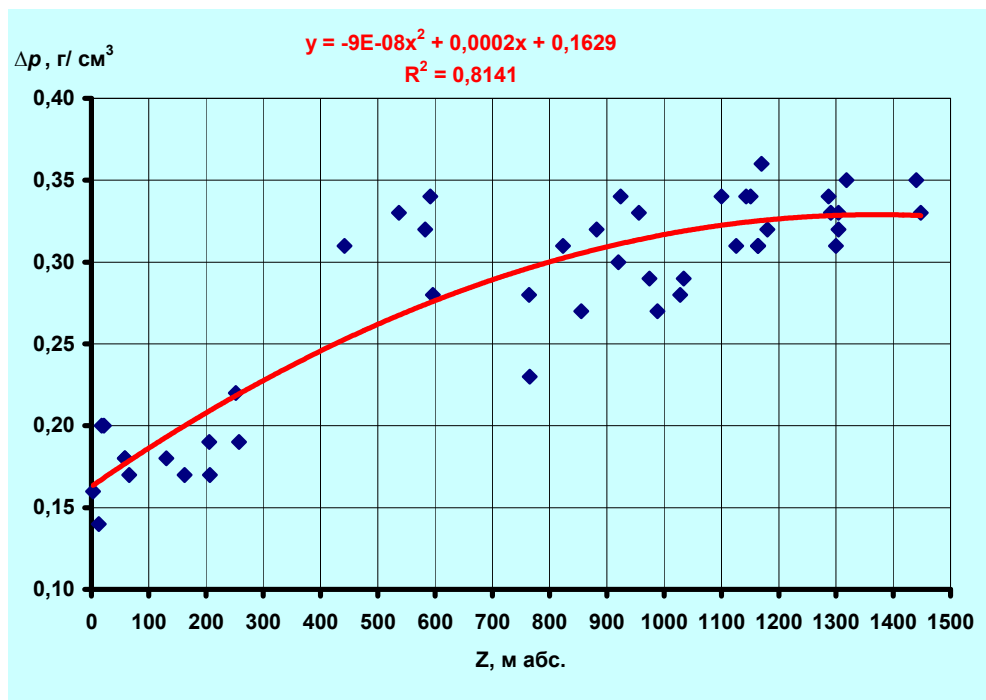
№	Висота СП, м абс.	Номер СП експозиція	h_{max} , см			Коефіцієнт варіації $C_v h_{max}$	Коефіцієнт асиметрії $C_s h_{max}$	Імовірність, %									
			серед.	max	min			1	5	10	25	50	75	90	95	99	
Басейн р. Дерекойка																	
1	1019	1 Пд	40	70	15	0,52	0,10	94	80	73	60	43	26	9	0	0	
	1304	2 Пд	44	70	6	0,43	-0,67	76	71	68	61	48	30	10	1	0	
	1434	3 Пд	44	93	15	0,56	0,78	146	108	90	62	39	23	15	12	10	
	1400	4 Пд	49	89	17	0,44	0,75	129	101	88	68	48	32	21	16	8	
Басейн р. Кача																	
2	1300	1 Зх	60	146	17	0,45	1,20	168	127	108	79	54	35	25	21	18	
	1164	2 Зх	45	125	15	0,54	1,79	125	85	73	59	42	28	20	18	15	
	1034	3 Зх	45	121	12	0,51	1,50	124	95	82	61	42	28	19	15	11	
	1164	4 Зх	50	123	3	0,54	0,53	142	109	94	70	47	26	12	4	0	
Басейн р. Альма																	
3	501	1 Горизонтальний	26	61	7	0,66	0,88	97	70	57	39	23	13	7	6	5	
	537	2 Горизонтальний				0,11	-1,73										
	664	3 Горизонтальний	26	67	6	0,63	1,13	108	75	61	39	22	12	7	6	5	
	876	4 Пн	35	73	3	0,48	0,56	97	74	64	48	33	21	13	10	3	
	1028	5 Зх	38	63	3	0,48	-0,75	73	64	60	53	42	26	10	3	0	
Басейн р. Улу-Узень																	
4	306	1 Пд	20	28	12	0,33	0,00	48	43	37	25	21	19	10	5	0	
	489	2 ПнСх	21	47	4	0,63	0,79	74	56	48	35	22	11	5	1	0	
	576	3 Сх	25	60	3	0,58	1,06	84	61	50	35	22	13	8	5	3	
Басейн р. Салгир																	
5	595	1 Пн	17	32	8	0,43	1,16	50	38	32	23	15	11	9	8	7	
	753	2 ПдПдЗх	29	50	14	0,40	0,72	75	59	50	38	27	19	15	13	12	
	884	3 ПнЗх	25	51	2	0,63	0,06	71	56	50	38	25	13	10	6	2	
	1010	4 Горизонтальний	35	65	11	0,50	0,06	87	72	63	50	35	21	11	9	7	
	1040	5 Горизонтальний	31	62	9	0,58	0,24	86	68	60	44	31	19	10	9	7	
	1112	6 ПнЗх	33	63	8	0,50	0,10	79	65	59	47	34	22	11	8	6	
	1291	7 ПдСх	34	73	6	0,54	0,24	89	73	65	51	37	22	9	6	2	
	1126	8 ПдСх	41	81	8	0,56	0,40	112	85	72	53	35	21	11	7	3	

№	Висота СП, м абс.	Номер СП експозиція	h_{max} , см			Коефіцієнт варіації $C_v h_{max}$	Коефіцієнт асиметрії $C_s h_{max}$	Імовірність, %								
			серед.	max	min			1	5	10	25	50	75	90	95	99
	974	9 Горизонтальний	44	91	10	0,55	0,48	123	98	85	65	45	27	12	9	5
	855	10 Горизонтальний	35	100	11	0,69	2,07	110	80	66	44	28	19	11	8	5
	764	11 Горизонтальний	30	58	9	0,55	0,53	88	69	61	46	31	17	9	7	4
	650	12 Горизонтальний	23	62	9	0,68	2,30	112	77	59	34	17	11	9	8	7
	510	13 Горизонтальний	25	49	7	0,91	1,49	102	77	61	39	21	10	6	5	4
	450	14 Горизонтальний	19	39	9	0,62	1,06	84	61	48	29	15	10	9	8	7
	410	15 Горизонтальний	17	29	7	0,55	0,71	54	42	35	24	15	9	6	5	4
	390	16 Горизонтальний	18	36	7	0,68	0,68	77	56	45	29	15	8	6	5	4
Басейн р. Улу-Узень																
6	583	1 Пд	19	33	4	0,52	0,05	47	39	35	26	19	11	4	0	0
	882	2 Пн	29	69	12	0,53	1,16	97	70	58	40	26	16	13	12	11
	956	3 ПнЗх	32	92	11	0,64	1,66	105	78	65	41	26	16	13	10	7
	924	4 ПдСх	24	54	8	0,57	0,93	82	59	50	35	22	13	8	7	4
Басейн р. Біюк-Карасу (Карасівка)																
7	301	1 Сх, ПдЗх	18	51	4	0,76	1,61	88	59	46	28	13	9	5	4	2
	417	2 Сх	17	40	5	0,63	0,71	59	44	36	25	16	9	5	4	3
	632	3 Зх, ПнСх	19	38	5	0,58	0,45	52	41	35	27	18	11	6	3	0
	687	4 Зх,Сх	18	36	5	0,55	0,41	51	40	33	26	17	10	5	3	0
	691	5 Пн	22	38	3	0,47	-0,61	50	41	37	30	21	13	6	1	0
Басейн р. Тонас (Тана-Су)																
8	291	1 ПдЗх	15	45	4	0,91	1,46	105	71	55	31	14	5	4	3	2
	590	2 ПдЗх	19	52	5	0,38	0,30	90	75	68	55	43	31	20	15	4
Басейн р. Индол (Су-Индол)																
10	260	Горизонтальний	17	55	5	0,95	2,43	78	58	47	31	18	10	7	6	4
	630	ПнСх	21	46	6	0,57	1,03	80	59	48	31	18	10	6	5	3
Басейн р. Чорна																
14	620	1 ПнЗх														
	320	2 Пд														
	550	3 Пн														
	635	4 ПдЗх														
	760	5 Зх														
	870	6 Пд														

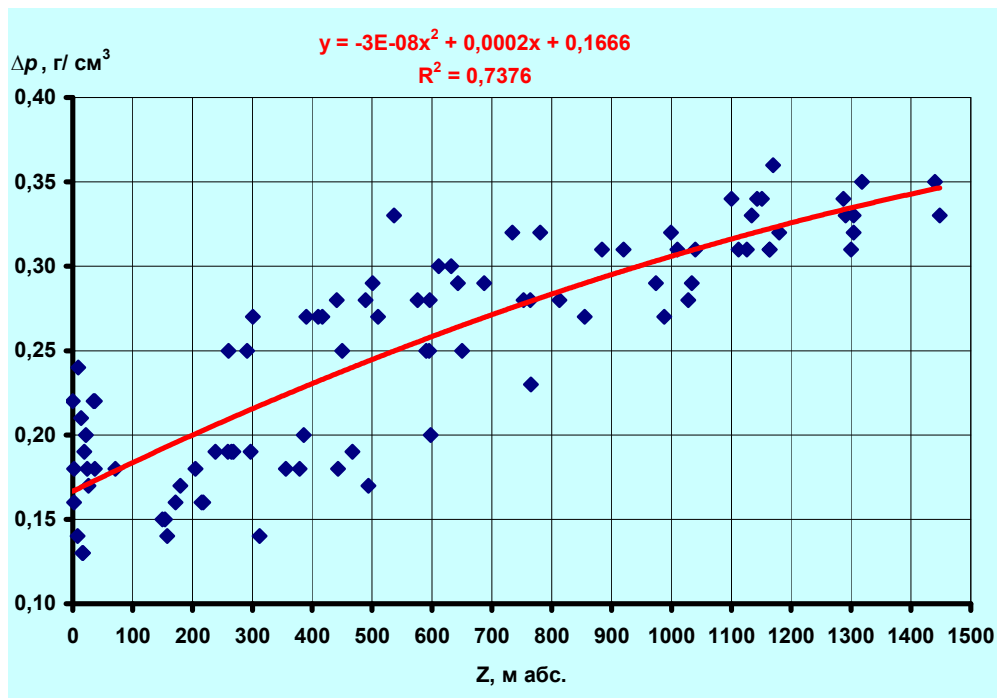
№	Висота СП, м абс.	Номер СП експозиція	$h_{max}, \text{см}$			Коефіцієнт варіації $C_v h_{max}$	Коефіцієнт асиметрії $C_s h_{max}$	Імовірність, %									
			серед.	max	min			1	5	10	25	50	75	90	95	99	
	1055	7 Пд															
Басейн р. Бельбек																	
15	611	1 ПнЗх	22	30	8	0,37	-0,97	33	31	30	28	23	15	5	1	0	
	781	2 ПнЗх	26	54	10	0,52	1,00	82	60	50	35	23	15	11	10	8	
	999	3 Пн	41	80	11	0,55	0,20	109	84	73	55	37	22	12	10	7	
	1134	4 ПдЗх	46	95	10	0,50	0,52	137	100	85	62	41	25	15	12	7	
	1318	5 Пн	43	80	9	0,47	0,11	104	83	74	58	41	27	14	8	0	
	1304	6 ПдЗх, ПнЗх	31	59	11	0,46	0,24	79	61	52	39	27	18	11	9	3	
	1287	7 Сх	37	77	10	0,47	0,75	98	77	67	52	38	25	17	13	6	
	1143	8 Горизонтальний	41	78	13	0,49	0,57	117	87	73	53	35	23	16	14	13	
1151	9 Сх	36	75	11	0,47	0,62	102	77	64	47	31	20	15	13	11		
Басейн р. Коззка																	
16	441	1 Сх	16	38	5	0,71	1,14	65	47	38	25	14	8	5	4	3	
	920	2 ПнЗх	36	112	7	0,70	1,87	114	80	67	48	30	17	12	9	6	
	1100	3 Пн, ПдЗх	38	88	4	0,55	0,41	103	81	70	53	36	21	8	2	0	
	1170	4 Горизонтальний	43	83	11	0,53	0,46	115	90	79	61	43	27	15	9	0	
Басейн р. Учан-Су																	
18	442	1 Сх	19	52	1	0,92	1,38	96	66	51	30	13	8	4	3	1	
	592	2 ПнСх	24	60	5	0,76	0,76	97	70	56	37	20	9	5	4	3	
	823	3 ПнСх	34	97	7	0,74	1,58	147	101	80	49	26	15	10	8	6	

2. Щільність снігового покриву

Пояснення до таблиць з даними про щільність снігового покриву дивись в попередньому Томі.

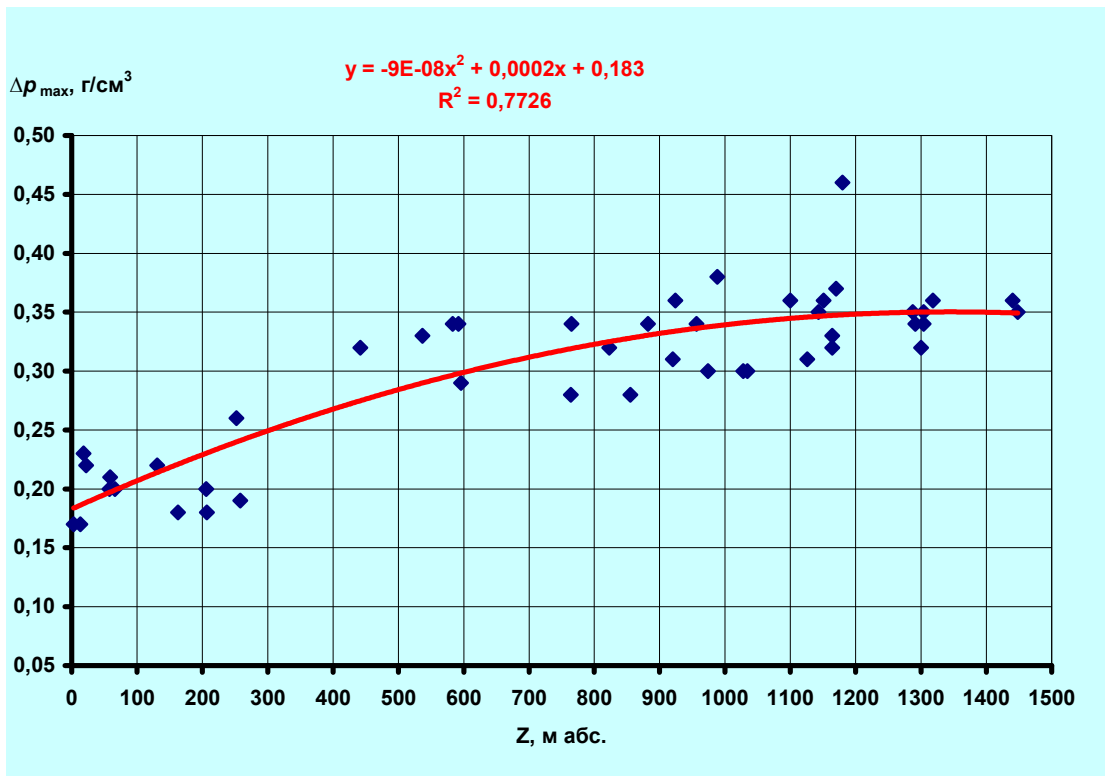


а)

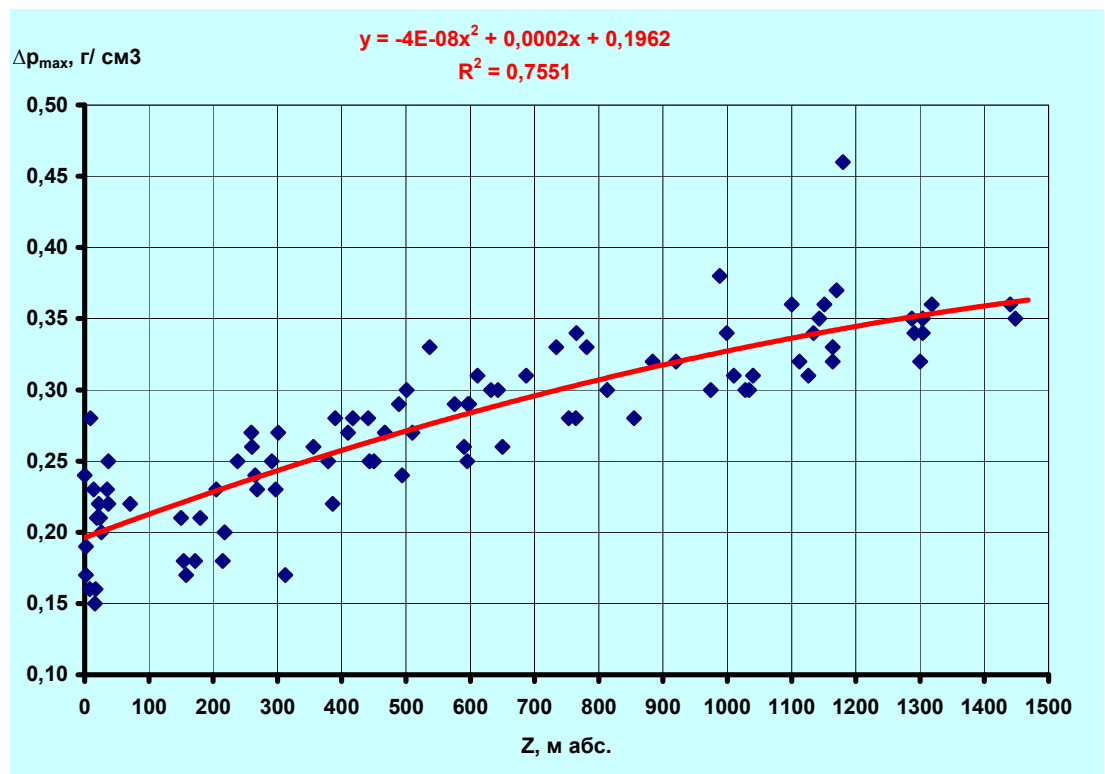


б)

Рис. 9. Залежність середньої щільності снігу ($\overline{\rho}$, g/cm³) від висоти місцевості на південному (а) та північному (б) макросхилах регіону

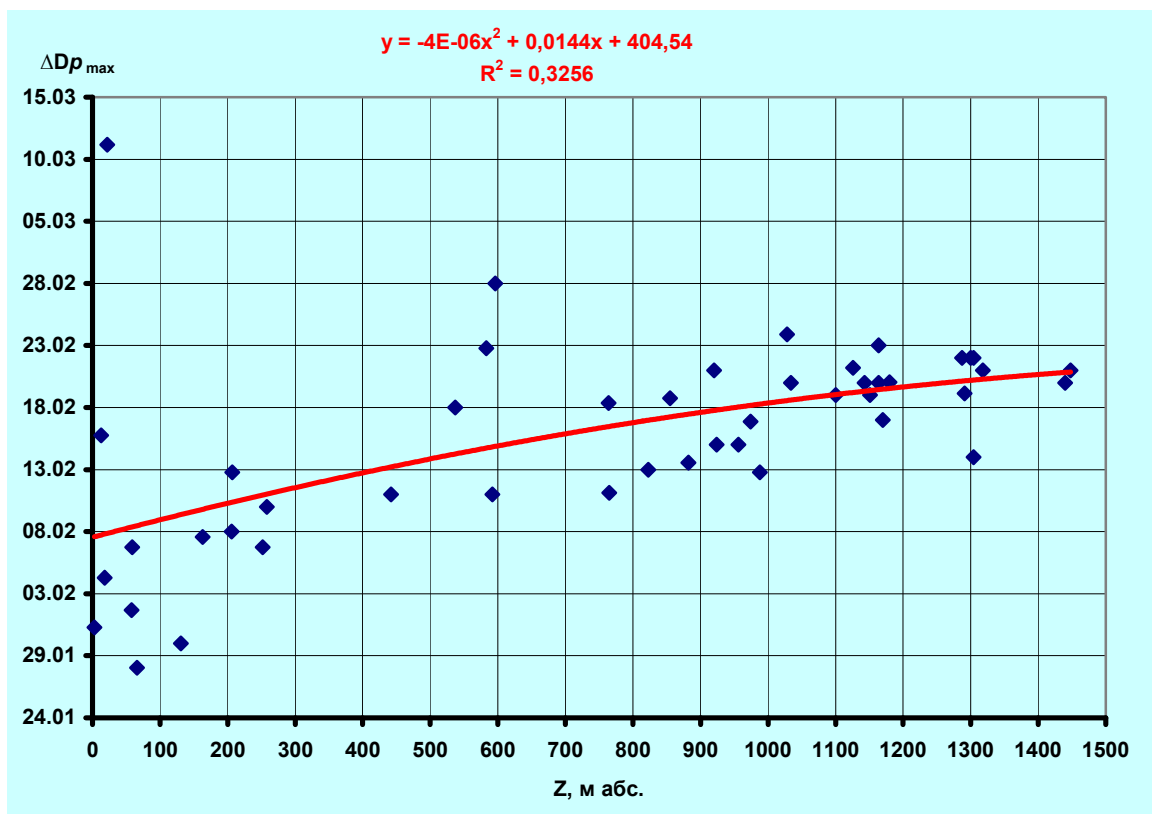


а)

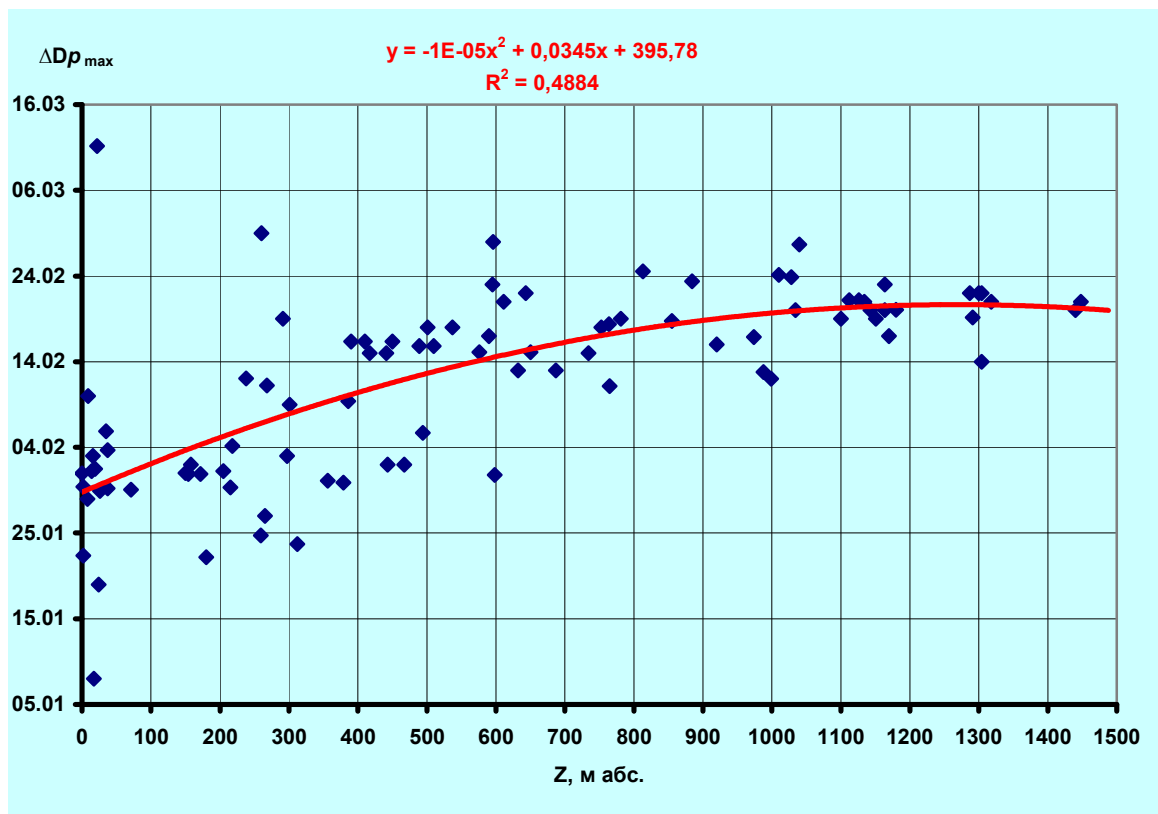


б)

Рис. 10. Залежність середньої максимальної щільності снігу ($\bar{\rho}_{\max}, \text{г/см}^3$) від висоти місцевості на південному (а) та північному (б) макросхилах регіону



а)



б)

Рис. 11. Залежність середніх дат (ΔD) максимальної щільності снігового покриву (p_{max}) від висоти місцевості на південному (а) та північному (б) макросхилах регіону

Таблиця 2.1. Середня щільність снігового покриву на останній день декади (з січня пентади в разі проведення) на ділянках (поле, ліс) маршрутних снігозйомок станціях і постах ($\bar{\rho}$, кг/м³)

Станція (пост)	Код	Місяці																											Найбільша щільність за зиму, ρ		
		11			12			1					2					3					4								
		10	20	30	10	20	31	5	10	15	20	25	31	5	10	15	20	25	28	5	10	15	20	25	31	10	20	30	сеп.	мак	мін
Ай-Петрі	33999	240	240	280	260	260	320	290	310	300	290	300	320	310	340	350	340	360	350	330	350	360	370	390	400	340	320	230	460	650	340
Алушта	33959					130		170	170	90	150	130	150	140	190	110	190	200	200	170	170	230							170	360	70
Альма	81561		100	140	150	150	80	90	140	170	220	190	170	200	200	270	160	310	220	170	320	230	250	250			170	230	480	90	
Баштанівка	81580		160	220	150	130	90	120	130	130	160	160	160	110	140	190	110	210	150	150	210	270	310	70	160			170	360	70	
Владиславівка	33973		250	330	180	250	50	170	170	190	250	190	190	230	200	190	240	290	180	190	210	280	290	370				230	480	50	
Ворон	81691					200	200	320	160					430	190	110	270	140	170	180	160	110	200	250	90	240			200	430	90
Голубинка	33959		170	100	150		100	100	120	130	180	170	190	180	150	190	190	190	200	160	150	160	80		100			200	460	80	
Громова	81688								90					200		130	160	130			170	160			300			180	300	90	
Євпаторія	33929		180		240	250	300	200	150	110	250	110	200	230	200	130	110	190	170	230	240	300	230				190	370	20		
Зеленогір'я	81686							230	190								150	250				130	280	270				190	290	100	
Керч (АМСЦ)	33983																														
Кримдерж-заповідник	81560	140	210		140	140	170	140	170	240	200	220	190	200	200	240	210	190	260	200	250	330	290			80		290	510	120	
Куйбишеве	81592	140	230	290	130	140	200	140	160	140	170	160	170	170	130	220	130	220	210	150	280	260	370	140		180		210	370	20	
Міжріччя	81692					140			190	150	280	400	170	310	400	160	300	180		170								260	420	70	
Многоріччя	81600	150	180	180	150	200	190	150	150	160	200	210	220	200	220	200	180	210	200	160	230	250	200	180		150		270	440	120	
Никітський Сад	33955			120		180	170	130	150	100	150	190	140	140	180	210	210	230	210	200	160	240	190	150				180	380	50	
Орлине	81629		200	120	210	280	250	180	150	220	210	220	130	160	260	150	220	200	180	230	180	180		100				230	410	70	
Піщане	81567		140					110	140				140	130		160		120	130	120	150	160	180	280				160	280	100	
Поштове	81565			60	110	180	120	140	160	140	190	210	150	130	140	190	110	160	220	160	250	230	170	100	120	140		180	340	70	
Привітне	81686						200							130					230			210	290					210	290	100	
Родниківське	81722		250	80	160	180	230	150	230	190	200	230	230	170	200	260	190	220	220	130	170	140		100	140			240	460	60	
Севастополь	33991																														
Сонячногірське	81677																				130	250	310					170	310	90	
Суворове	81581		80			520		280	180	310	100	200	200	200	220	160	200	210	220	180	230	220	340					210	520	100	
Судак	81693				70				230	90		100	130	220			590	130	140	190	260	450						270	590	60	
мис Херсонесський Маяк	33994	170		120		170	160	90	230	120			130	60	140		160	140	230	150	260	340						170	340	110	
Хмельницьке	81616	70	120		90	70	120	130	150	110	70	100	140	120	140	90	160	160	190	260	120							160	270	60	
Феодосія	33976			210				170	290	130		140		230	250	240	240	270	190	210				140	240			220	300	120	
Фруктове	81593		140			140	110	110	140	110	110	170	150	100	160	130	140	170	140	230	160	220	250					150	330	80	
Чехово	81640		230	40		230	130		140	150	190	230	190	180	230	220	160	140	150	210	230	250						220	440	120	
Чорноріччя	81616			120		80	260	120		120	220	240	240	110	120	300		110	100	130	110							200	400	80	
Шовковичне	81575							150	140	290	160	210	160	380		130	260	220		180								130	380	100	
Щасливе	81597		230	110	150	140	160	80	170	130	230	210	230	210	200	230	160	170	220	130		250	140			100		250	440	110	
Щебетовка	81694		140		110	200	120	300	110					130	190		160	190	170	150	190	280		220				200	300	110	

Станція (пост)	Код	Місяці																											Найбільша щільність за зиму, ρ				
		11			12			1					2					3					4										
		10	20	30	10	20	31	5	10	15	20	25	31	5	10	15	20	25	28	5	10	15	20	25	31	10	20	30	сер.	max	min		
Ялта	33990					140	90	120	240	130	160	210	190	110	190	180	290	130	160	220	240	260									200	450	70
Ангарський Перевал	33958	80	180	170	200	200	180	190	210	210	200	220	230	220	240	240	250	260	260	240	270	280	290	310	310	180	180			340	550	190	
Багате	81757	220	280	190	130	150	180	110	170	190	250	210	190	150	190	170	170	210	190	200	170	160	220	250			190			240	470	80	
Білогорськ	33966	120	150	160	140	140	180	130	150	160	170	200	190	190	190	210	190	200	180	160	190	190	210	200		140				230	400	70	
Дворіччя	81730		110	130	140	200	240	170	190	170	270	190	220	220	220	220	250	200	230	210	240	290	270	370						230	470	90	
Заріччя	81573		180	160	80	160	180	170	140	150	210	200	180	220	220	210	210	200	180	150	180	240	240	300						220	450	90	
Зибини	81750		150	190	140	180	180	170	160	190	190	160	170	180	200	270	190	190	170	230	160	210	230	230						220	480	110	
Карабі-Яйла	4493450	270	290	290	250	250	290	230	230	250	270	270	260	270	290	280	280	280	280	300	270	300	290	310	280	230	230	270	380	670	170		
Карасівка	81748	80	140	130	130	160	170	150	170	150	200	150	110	170	170	100	170	190	150	130	130	250	260	180		270			180	310	100		
Клепінніне	33939		240	250	170	210	160	200	210	220	220	220	220	230	240	260	260	250	200	260	210	260	230	330		280			250	460	80		
Міжгір'я	81592	100	170	130	150	160	190	210	170	150	180	180	190	180	200	210	190	200	160	170	200	190	170	180	180	280			250	480	80		
Нижньогірськ	33962		200	260	90	170	190	120	150	220	150	190	200	220	190	200	190	200	190	220	280	340	220	230						210	550	70	
Опасне	33986		240		160	190	310	280	230	190	250	190	160	240	190	210	260	280	210	210	270	240	210							240	430	70	
Перевальне	81737		170	120	160	100	170	140	160	180	150	170	180	180	170	200	150	220	180	190	210	220	160	160	140	230	200			540	400	60	
Піонерське	81724	40	100	110	100	110	270	130	170	120	160	180	160	140	150	170	110	140	120	140	150	230	160	120			110			170	410	40	
Пшеничне	478							100	150	180	180	250	290	160	290	220	330	310	330	350	360									280	360	190	
Сімферополь АМСЦ	33946			210	230	160	120	80	100	180	170	180	140	190	140		110			170			270							210	300	150	
Тополівка	81717		120	150	170	150	200	140	170	160	160	190	190	200	200	200	170	200	220	180	220	190	200	210		170				250	450	100	
Червонопечерне	81734		180		150	230	130	170	160	170	210	250	200	130	130	270	180	150	140	150	500		100				110			260	500	140	

Таблиця 2.1.1.1 Середнє квадратичне відхилення (σ_p , кг/м³) щільності снігового покриву на останній день декади (з січня пентади у разі проведення) на ділянках маршрутної снігозйомки

Станція (пост)	Код	Висота абс., м	місяці																																						
			11			12			1					2					3					4																	
			10	20	30	10	20	31	5	10	15	20	25	31	5	10	15	20	25	28	5	10	15	20	25	31	5	10	15	20	25	30									
Ай-Петрі	33999	1180	76	90	93	79	105	100	95	85	92	88	86	84	87	72	89	79	71	101	80	82	84	91	91	75	141	139	57	161											
Алушта	33959	3							78	31		71	35	38	93	100				7	79	92																			
Альма	81561	297			28		21	25	22	27	98	146	95	87	67	34	212	48	76	28	73	148		80																	
Баштанівка	81580	158		49		7		20	27	61	43	32	35	94	79	35	112	52	581	107	70																				
Владиславівка	33973	35			92		14	113	50	46	44	76	91	101	76	92	48	44	146	66	52	28		7	21																
Ворон	81691	206		35						56				120	35			7	78			21																			
Голубинка	33959	218		99	7	31	92	92	15	43	23	100	63	61	76	81	51	70	86	99	48	61	64																		
Громовка	81688	163												71																											
Євпаторія	33929	2				191	53	57	63	47	79	21		63	47	79	21	63	47	79	21	63		184																	
Зеленогір'я	81686	275								120				64							38																				
Керч (АМСЦ)	33983	46																																							
Кримдерж-заповідник	81560	459		25			74	31	5	3	11	13	12	9	22	5	16	15	6	10	10	16	18	31																	
Куйбишеве	81592	151				78	55	92	50	53	104	73	77	97	102	43	87	46	77	115	76	106	50		99																
Міжріччя	81692	252					78			77	75			102							134																				
Многоріччя	81600	467	31	64	75	69	86	99	42	28	65	80	66	77	81	111	119	95	75	98	84	119	118	87	35			57													
Никітський Сад	33955	207					7	6	51	32	44	75	89	74	63	102	59	119	131	102	92		91																		
Орлине	81629	268				21	49	101	93	13	89	67	99	52	49	115	72	53	98	59	132	62																			
Піщане	81567	8								78				7							21	21																			
Поштове	81565	154		14	28	42	35	57	32	40	79	70	61	54	58	45	85	19	07	91	34	78		92																	
Привітне	81686	59												42	58																										
Родниківське	81722	265				64	85	98	62	121	95	102	86	88	73	79	104	38	79	118	38	64	76		28																
Севастополь	33991	7																																							
Сонячногірське	81677	14													42																										
Суворове	81581	24		14					78						7	7		35			78	85																			
Судак	81693	18											57	14	57																										
мис Херсонський Маяк	33994	2							85	31				31		56		32	49	7	42																				
Хмельницьке	81616	17		57			14	28	67		35			21	28		49	35			113																				
Феодосія	33976	22							35											95			71	64																	
Фруктове	81593	13		49			35	0	52						15	71	14	42		49	141																				
Чехово	81640	131							99	58	47	71	131	124	57	36	21	52	62	80																					
Чорноріччя	81616	26									10	42	84	144	42	35																									

Станція (пост)	Код	Висота абс., м	місяці																																						
			11			12			1					2					3					4																	
			10	20	30	10	20	31	5	10	15	20	25	31	5	10	15	20	25	28	5	10	15	20	25	31	5	10	15	20	25	30									
Шовковичне	81575	400								14	134	78																													
Щасливе	81597	443		35		35	90	50		75	50	81	75	114	76	93	104	113	43	117	36																		42		
Щебетовка	81694	56					120											86		28																					
Ялта	33990	66		123						28	159	7	21	68	132	59	44	96	31	21	64	92																			
Ангарський Перевал	33958	765	31	56	46	90	65	70	66	92	80	47	65	58	64	70	74	73	66	86	87	66	71	87	107	78	101	72	71	7											
Багате	81757	259		191	51	64	39	60	22	58	101	89	82	74	40	60	66	48	66	60	90	91	64	64	137																
Білогорськ	33966	205			33	57	40	38	42	53	73	45	73	52	64	65	85	63	76	45	66	55	35	38	118																
Дворіччя	81730	14			35	57	21	83	62	56	53	67	72	58	108	71	98	72	76	74	67	42	49	7	141																
Заріччя	81573	37			35	22	21	37	143	40	43	56	82	51	78	70	82	73	85	15	36	42		66	212																
Зибини	81750	71			15	60	78	51	95	50	44	28	53	49	50	67	142	62	106	69	121	7		59	23																
Карабі-Яйла	4493450	988	98	66	78	92	83	99	85	95	79	77	77	83	87	82	86	86	97	77	119	91	104	85	84	81	76	77	137												
Карасівка	81748	215			28	63	30	85	50	15	28	40	35	19	58	64		55	95		14	21		71	21																
Клепиніне	33939	37				35	14	62	90	99	89	121	52	87	33	74	40	98	77	79	78	71		81	30																
Міжгір'я	81592	379	14	122	28	86	72	69	104	70	56	61	60	49	66	90	94	81	70	83	65	79	78	55	116		42	57													
Нижньогірськ	33962	19				21	65	77	24	46	150	66	47	49	47	59	28	64	56	94	77	81	128	49																	
Опасне	33986	0				57	42	92		64	74	21	61	62	120	57	45	62	93	71	84	64	14	113																	
Перевальне	81737	495		80	14	78	78	110	46	55	89	62	83	73	84	63	113	55	84	68	73	68	150	57	7													35			
Піонерське	81724	312		7	35	30	7	198	46	94	48	64	83	46	47	41	74	17	54	29	30	71		121																	
Пшеничне	81478	9									85	7	42			78	71	42			7	7																			
Сімферополь АМСЦ	33946	180			134		106	28				71	10	30		28	71							42																	
Тополівка	81717	238		56	42	94	77	66	55	65	74	33	65	62	61	89	92	53	60	79	54	66	99	43	66																
Червонопечерне	81734	448		90		14				28	78	96	81	97	90	7	26	204	72	24	14	42																			

Таблиця 2.1.1.2. Коефіцієнт варіації (Cv_{ρ}) щільності снігового покриву на останній день декади (з січня пентади в разі проведення) на ділянках маршрутної снігозйомки

Станція (пост)	Код	Висота абс., м	місяці																																			
			11			12			1					2					3					4														
			10	20	30	10	20	31	5	10	15	20	25	31	5	10	15	20	25	28	5	10	15	20	25	31	5	10	15	20	25	30						
Ай-Петрі	33999	1180	0,32	0,38	0,33	0,31	0,40	0,31	0,33	0,27	0,30	0,30	0,28	0,27	0,28	0,21	0,25	0,23	0,20	0,29	0,24	0,23	0,23	0,25	0,24	0,19	0,37	0,41	0,14	0,51								
Алушта	33959	3							0,47	0,19		0,47	0,28	0,26	0,69	0,54				0,04	0,47	0,56																
Альма	81561	297			0,20		0,15	0,20	0,25	0,20	0,58	0,67	0,50	0,52	0,34	0,17	0,79	0,30	0,25	0,13	0,42	0,47		0,32														
Баштанівка	81580	158		0,32		0,05	0,17	0,23	0,49	0,34	0,20	0,23	0,57	0,72	0,25	0,58	0,48	0,28	0,74	0,46																		
Владиславівка	33973	35			0,28		0,06	1,13	0,30	0,27	0,24	0,30	0,49	0,54	0,34	0,45	0,25	0,18	0,51	0,36	0,28	0,13		0,02	0,06													
Ворон	81691	206					0,18			0,34				0,65	0,34					0,04	0,44				0,09													
Голубинка	33959	218		0,58	0,07	0,20	0,63	0,97	0,15	0,35	0,18	0,54	0,37	0,31	0,43	0,54	0,27	0,37	0,44	0,49	0,31	0,40	0,41															
Громовка	81688	163													0,35																							
Євпаторія	33929	2				0,81	0,44	0,35	0,32	0,32	0,72	0,09		0,20	0,18	0,11	0,22	0,39	0,07	0,52	0,19	0,06		0,80														
Зеленогір'я	81686	275								0,65				0,26							0,29																	
Керч (АМСЦ)	33983	46																																				
Кримдерж-заповідник	81560	459		0,13			0,54	0,18	0,47	0,33	0,44	0,55	0,53	0,49	0,74	0,37	0,54	0,58	0,42	0,39	0,52	0,52	0,41															
Куйбишеве	81592	151				0,62	0,38	0,47	0,35	0,33	0,74	0,43	0,47	0,58	0,61	0,33	0,40	0,37	0,35	0,55	0,51	0,39			0,71													
Міжріччя	81692	252					0,58			0,42	0,49			0,59				0,41			0,81																	
Многоріччя	81600	467	0,21	0,36	0,42	0,47	0,44	0,52	0,29	0,19	0,40	0,41	0,32	0,35	0,41	0,50	0,59	0,53	0,35	0,49	0,54	0,51	0,48	0,44	0,19		0,38											
Никітський Сад	33955	207					0,04	0,05	0,35	0,32	0,30	0,39	0,61	0,52	0,34	0,48	0,28	0,51	0,62	0,52	0,59		0,48															
Орлине	81629	268					0,08	0,20	0,66	0,52	0,09	0,40	0,32	0,45	0,39	0,31	0,45	0,50	0,24	0,49	0,32	0,58	0,34															
Піщане	81567	8								0,58				0,06						0,18	0,15																	
Поштове	81565	154		0,11	0,24	0,37	0,20	0,28	0,24	0,25	0,57	0,38	0,29	0,35	0,45	0,32	0,45	0,18	0,05	0,42	0,21	0,32		0,54														
Привітне	81686	59											0,33	0,43																								
Родниківське	81722	265				0,41	0,47	0,52	0,43	0,53	0,50	0,49	0,37	0,38	0,42	0,39	0,40	0,20	0,37	0,54	0,30	0,39	0,56		0,28													
Севастополь	33991	7																																				
Сонячногірське	81677	14													0,35																							
Суворове	81581	24		0,12					0,43						0,04	0,03		0,18			0,44	0,37																
Судак	81693	18											0,57	0,11	0,26																							
мис Херсонський Маяк	33994	2							0,37	0,26				0,24		0,40		0,20	0,37	0,03	0,28																	
Хмельницьке	81616	17		0,47			0,20	0,24	0,52		0,34			0,15	0,24		0,58	0,23		0,60																		
Феодосія	33976	22								0,28									0,49				0,51	0,27														
Фруктове	81593	13		0,37			0,34	0,11							0,15	0,44	0,11	0,30		0,37	0,61																	
Чехово	81640	131							0,71	0,39	0,24	0,31	0,69	0,70	0,25	0,16	0,14	0,37	0,42	0,38																		
Чорноріччя	81616	26								0,08	0,20	0,34	0,60	0,39	0,31																							

Таблиця 2.2. Середня щільність снігового покриву ($\bar{\rho}$, кг/м³) на кінець місяця на снігопунктах (СП) маршрутних снігозйомок

№	Назва маршруту	№ СП	Висота СП, м абс.	Експозиція	Місяці				
					12	1	2	3	4
Басейн р. Дерекойка									
1	м.Ялта – пер. Гурзуфське Сідло	1	1019	Пд		300	275		
		2	1304	Пд		300	200	450	
		3	1434	Пд		320	200	480	
		4	1400	Пд		320	200	480	
Басейн р. Кача									
2	пер. Гурзуфське Сідло –пер. Чучель	1	1300	Зх		255	210	395	
		2	1164	Зх		310	200	400	
		3	1034	Зх		280	200	380	
		4	1164	Зх		290	210	380	
Басейн р. Альма									
3	пер. Чучель – пер. Кибіт-Богаз	1	501	Горизонтальний		340	260	240	
		2	537	Горизонтальний		310	400	270	
		3	664	Горизонтальний		350	320	270	
		4	876	Пн		320	310	240	
		5	1028	Зх		220	290	480	
Басейн р. Улу-Узень									
4	м. Алушта - пер. Кибіт-Богаз	1	306	Пд		350	210	360	
		2	489	ПнСх		230	160	380	
		3	576	Сх		220	200	320	
Басейн р. Салгир									
5	с.Краснолісія - Ангарський пер. – с.Перевальне	1	595	Пн		220	170	220	
		2	753	ПдПдЗх		240	250	310	
		3	884	ПнЗх		240	290	220	
		4	1010	Горизонтальний		300	310	340	
		5	1040	Горизонтальний		320	200	320	
		6	1112	ПнЗх		290	240	310	
		7	1291	ПдСх		310	430	370	
		8	1126	ПдСх		280	370	360	

№	Назва маршруту	№ СП	Висота СП, м абс.	Експозиція	Місяці				
					12	1	2	3	4
		9	974	Горизонтальний		300	250	400	
		10	855	Горизонтальний		260	250	420	
		11	764	Горизонтальний		270	190	410	
		12	650	Горизонтальний		330	190		
		13	510	Горизонтальний		380	150		
		14	450	Горизонтальний		320	150		
		15	410	Горизонтальний		320	150		
		16	390	Горизонтальний		320	150		
Басейн р. Улу-Узень									
6	мп Карабі-Яйла – с. Генеральське	1	583	Пд		320	340	370	
		2	882	Пн		330	220	420	
		3	956	ПнЗх		340	310	370	
		4	924	ПдСх		300	340	420	
Басейн р. р.Біюк-Карасу (Карасівка)									
7	с. Олександрівка – мп Карабі-Яйла	1	301	Сх, ПдЗх		290	240	290	
		2	417	Сх		240	230	280	
		3	632	Зх, ПнСх		470	250	270	
		4	687	Зх,Сх		390	240	280	
		5	691	Пн		470	300	290	
Басейн р. Тонас (Тана-Су)									
8	с. Голованівка – пер. на Алікет-Богаз	1	291	ПдЗх		170	220	340	
		2	590	ПдЗх		180	230	410	
Басейн р. Індол (Су-Індол)									
10	с. Земляничне – пер. Маски	1	260	Горизонтальний			220	320	
		2	630	ПнСх			230	320	
Басейн р. Чорна									
14	с. Орлине - с.Родниківське – витік р. Узунджа	1	620	ПнЗх		320			
		2	320	Пд		350			
		3	550	Пн		350			
		4	635	ПдЗх		350			
		5	760	Зх		320			

№	Назва маршруту	№ СП	Висота СП, м абс.	Експозиція	Місяці				
					12	1	2	3	4
		6	870	Пд		340			
		7	1055	Пд		340			
Басейн р. Бельбек									
15	с. Щасливе – М Ай-Петрі	1	611	ПнЗх		350	280		
		2	781	ПнЗх		350	290	400	
		3	999	Пн		300	320	360	
		4	1134	ПдЗх		310	360	360	
		5	1318	Пн		360	380	400	
		6	1304	ПдЗх, ПнЗх		330	430	190	
		7	1287	Сх		320	410	340	
		8	1143	Горизонтальний		330	340	360	
		9	1151	Сх		370	350	300	
Басейн р. Кокозка									
16	с. Соколине - М Ай-Петрі	1	441	Сх		210	270		
		2	920	ПнЗх		300	290		
		3	1100	Пн, ПдЗх		350	320		
		4	1170	Горизонтальний		410	350		
Басейн р. Учан-Су									
18	м. Ялта – М Ай-Петрі	1	442	Сх		220	115		
		2	592	ПнСх		550	270		
		3	823	ПнСх		340	200		

Таблиця 2.2.1. Середнє квадратичне відхилення від норми (σ_ρ) і коефіцієнт варіації (Cv_ρ) щільності снігового покриву на кінець місяця на снігопунктах (СП) маршрутних снігозйомок

№	Висота СП, м абс.	Номер СП експозиція	Місяці									
			12		1		2		3		4	
			σ_h	Cv_h	σ_h	Cv_h	σ_h	Cv_h	σ_h	Cv_h	σ_h	Cv_h
Басейн р. Дерекойка												
1	1019	1 Пд										
	1304	2 Пд					29	0,09				
	1434	3 Пд			28	0,09	48	0,16				
	1400	4 Пд			35	0,11	68	0,20				
Басейн р. Кача												
2	1300	1 Зх			78	0,31	57	0,18	191	0,48		
	1164	2 Зх			14	0,05	107	0,36	198	0,49		
	1034	3 Зх			78	0,28	90	0,32	170	0,45		
	1164	4 Зх			35	0,16	126	0,31	163	0,43		
Басейн р. Кача												
3	501	1 Горизонтальний			156	0,56	7	0,03				
	537	2 Горизонтальний										
	664	3 Горизонтальний			170	0,48	14	0,06				
	876	4 Пн			134	0,43	35	0,12				
	1028	5 Зх			113	0,51	92	0,29				
Басейн р. Улу-Узень												
4	306	1 Пд			134	0,47						
	489	2 ПнСх			64	0,26	105	0,39				
	576	3 Сх			57	0,21	28	0,09				
Басейн р. Салгир												
5	595	1 Пн			14	0,06						
	753	2 ПдПдЗх			42	0,18						
	884	3 ПнЗх			31	0,13						
	1010	4 Горизонтальний			42	0,14						
	1040	5 Горизонтальний			21	0,08	55	0,16	49	0,16		
	1112	6 ПнЗх			51	0,18	77	0,21	71	0,23		
	1291	7 ПдСх			57	0,18	113	0,35	163	0,45		
	1126	8 ПдСх			49	0,16	64	0,20	57	0,16		
	974	9 Горизонтальний			49	0,17	15	0,06	105	0,35		
	855	10 Горизонтальний			52	0,20	78	0,35				
	764	11 Горизонтальний			14	0,05	64	0,30				
	650	12 Горизонтальний			28	0,10	49	0,22				
	510	13 Горизонтальний										
	450	14 Горизонтальний										
	410	15 Горизонтальний										
	390	16 Горизонтальний										
Басейн р. Улу-Узень												
6	583	1 Пд			40	0,12	71	0,21				
	882	2 Пн										
	956	3 ПнЗх										
	924	4 ПдСх			99	0,33	71	0,21				
Басейн р. Біюк-Карасу (Карасівка)												
7	301	1 Сх, ПдЗх			67	0,28						
	417	2 Сх			70	0,29	7	0,03	57	0,21		
	632	3 Зх, ПнСх			68	0,25	127	0,45				
	687	4 Зх,Сх			64	0,26	113	0,39				
	691	5 Пн			57	0,22	134	0,46				

№	Висота СП, м абс.	Номер СП експозиція	Місяці									
			12		1		2		3		4	
			σ_h	Cv_h	σ_h	Cv_h	σ_h	Cv_h	σ_h	Cv_h	σ_h	Cv_h
Басейн р. Тонас (Тана-Су)												
8	291	1 ПдЗх							0	0,00		
	590	2 ПдЗх			85	0,50	42	0,19	7	0,02		
Басейн р. Індол (Су-Індол)												
10	260	Горизонтальний					0	0,00	7	0,02		
	630	ПнСх										
Басейн р. Чорна												
14	620	1 ПнЗх										
	320	2 Пд										
	550	3 Пн										
	635	4 ПдЗх										
	760	5 Зх										
	870	6 Пд										
	1055	7 Пд										
Басейн р. Бельбек												
15	611	1 ПнЗх										
	781	2 ПнЗх			70	0,22	7	0,02				
	999	3 Пн			74	0,20	42	0,15	7	0,02		
	1134	4 ПдЗх			73	0,23	14	0,05	21	0,06		
	1318	5 Пн			56	0,15	57	0,25	28	0,07		
	1304	6 ПдЗх, ПнЗх			55	0,17	28	0,10	113	0,60		
	1287	7 Сх			60	0,17	49	0,17	35	0,11		
	1143	8 Горизонтальний			57	0,15	64	0,20	7	0,02		
	1151	9 Сх			86	0,22	28	0,11	99	33		
Басейн р. Козозка												
16	441	1 Сх			56	0,17	28	0,10				
	920	2 ПнЗх			72	0,24	64	0,23				
	1100	3 Пн, ПдЗх			127	0,36	57	0,18				
	1170	4 Горизонтальний			57	0,14	57	0,19				
Басейн р. Учан-Су												
18	442	1 Сх			35	0,09						
	592	2 ПнСх			72	0,21	106	0,40				
	823	3 ПнСх			73	0,21	71	0,35				

Таблиця 2.2.2. Максимальна багаторічна за холодний період щільність снігового покриву (ρ_{max} , кг/м³) різної імовірності на снігопунктах (СП) маршрутних снігозйомок

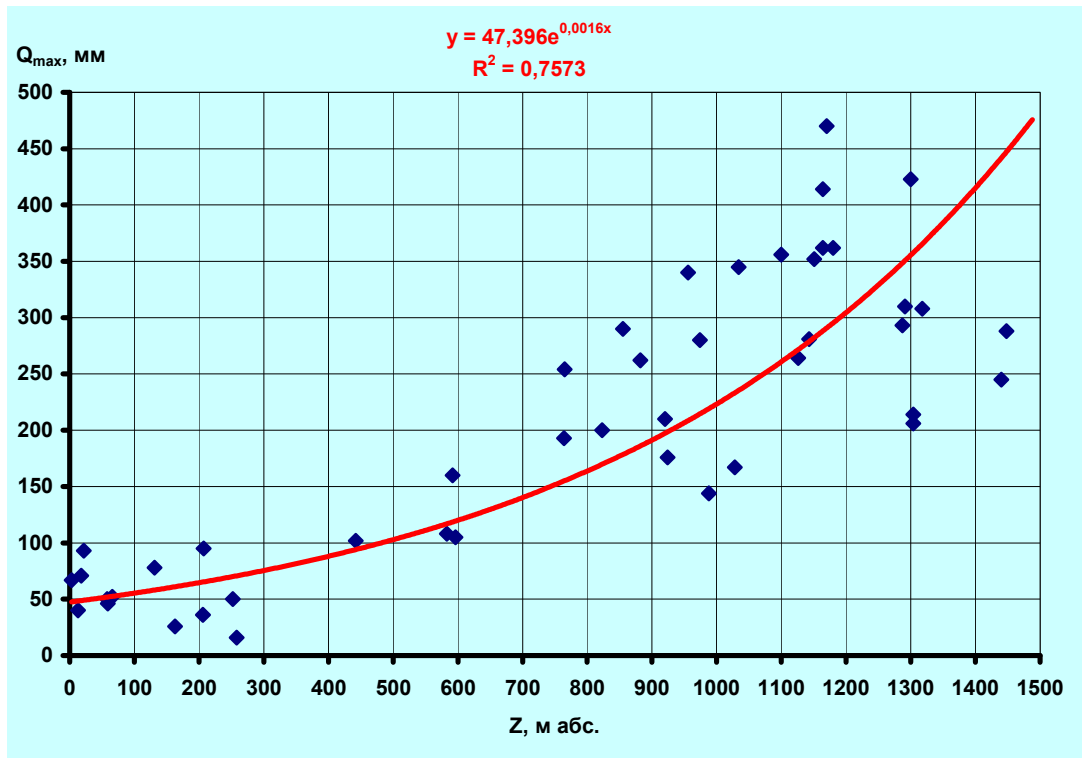
№	Висота СП, м абс.	Номер СП експозиція	ρ_{max} , кг/м ³			Коефіцієнт варіації $C_v \rho_{max}$	Коефіцієнт асиметрії $C_s \rho_{max}$	Імовірність, %								
			серед.	max	min			1	5	10	25	50	75	90	95	99
Басейн р. Дерекойка																
1	1019	1 Пд	310	390	200	0,21	-0,29	470	430	400	350	300	240	180	150	80
	1304	2 Пд	340	450	200	0,19	-0,48	470	460	450	420	360	280	190	140	30
	1434	3 Пд	350	480	200	0,24	0,05	580	510	480	420	360	300	220	180	110
	1400	4 Пд	360	500	210	0,23	-0,12	590	520	490	420	360	290	230	200	130
Басейн р. Кача																
2	1300	1 Зх	320	530	210	0,23	0,90	620	520	470	400	320	270	220	200	170
	1164	2 Зх	320	540	190	0,28	0,72	680	550	480	390	300	240	210	190	180
	1034	3 Зх	300	500	170	0,26	0,71	580	490	450	370	300	240	190	180	140
	1164	4 Зх	330	520	210	0,26	0,80	670	550	490	400	320	260	230	220	200
Басейн р. Кача																
3	501	1 Горизонтальний	300	390	140	0,20	-1,12	400	380	370	350	310	270	230	190	130
	537	2 Горизонтальний	330	400	270	0,20	1,06	470	460	440	390	320	260	230	230	220
	664	3 Горизонтальний	300	470	140	0,23	0,16	560	480	450	380	310	230	160	130	50
	876	4 Пн	300	420	120	0,25	-0,43	470	430	400	360	300	240	170	130	50
	1028	5 Зх	300	480	220	0,21	1,69	670	530	460	360	290	240	230	220	210
Басейн р. Улу-Узень																
4	306	1 Пд	330	380	210	0,24	-1,84	540	490	440	390	450	440	290	200	110
	489	2 ПнСх	290	510	160	0,35	0,82	690	560	490	380	290	220	180	170	150
	576	3 Сх	290	420	140	0,25	-0,45	460	420	400	360	300	230	150	100	10
Басейн р. Салгир																
5	595	1 Пн	250	310	170	0,20	-0,01	400	350	330	300	250	190	140	110	40
	753	2 ПдПдЗх	280	340	230	0,15	0,20	480	400	360	310	260	240	230	220	220
	884	3 ПнЗх	320	510	230	0,25	0,89	660	540	480	400	320	270	230	220	210
	1010	4 Горизонтальний	310	340	260	0,09	-0,72	360	350	340	330	310	280	250	230	190
	1040	5 Горизонтальний	310	400	170	0,20	-0,85	410	400	390	370	330	260	180	130	60
	1112	6 ПнЗх	320	420	240	0,18	0,38	510	450	430	380	330	280	240	210	170
	1291	7 ПдСх	340	620	200	0,29	1,03	790	620	540	430	330	260	220	210	200
	1126	8 ПдСх	310	450	160	0,22	0,08	520	460	430	370	310	260	200	170	110

№	Висота СП, м абс.	Номер СП експозиція	$\rho_{max}, \text{кг/м}^3$			Коефіцієнт варіації $C_v \rho_{max}$	Коефіцієнт асиметрії $C_s \rho_{max}$	Імовірність, %								
			серед.	max	min			1	5	10	25	50	75	90	95	99
	974	9 Горизонтальний	300	400	230	0,19	0,83	520	430	390	330	280	250	230	220	220
	855	10 Горизонтальний	280	420	170	0,22	0,67	440	380	360	310	270	250	230	220	200
	764	11 Горизонтальний	280	410	170	0,25	0,23	550	470	420	350	280	210	160	140	90
	650	12 Горизонтальний	260	330	190	0,19	-0,07	380	350	330	300	270	230	190	160	120
	510	13 Горизонтальний	270	380	150	0,30	-0,33	560	470	420	340	260	180	120	80	10
	450	14 Горизонтальний	250	320	150	0,26	-0,38	420	370	340	290	240	180	130	100	50
	410	15 Горизонтальний	280	350	150	0,27	-1,43	430	340	330	290	240	180	140	130	120
	390	16 Горизонтальний	280	410	150	0,31	-0,19	510	450	420	360	290	210	130	90	10
Басейн р. Улу-Узень																
6	583	1 Пд	340	400	280	0,12	-0,03	410	400	400	390	360	320	270	230	170
	882	2 Пн	340	440	170	0,22	-0,73	470	440	430	390	340	270	200	160	60
	956	3 ПнЗх	340	470	250	0,17	0,46	560	480	450	390	340	290	260	250	220
	924	4 ПдСх	360	510	170	0,27	-0,35	590	530	490	430	360	280	200	150	50
Басейн р. Біюк-Карасу (Карасівка)																
7	301	1 Сх, ПдЗх	270	350	180	0,21	-0,12	410	380	360	320	280	220	170	140	70
	417	2 Сх	280	410	170	0,23	0,42	500	420	380	320	260	210	180	170	150
	632	3 Зх, ПнСх	300	470	190	0,25	0,51	620	500	450	360	280	230	190	180	170
	687	4 Зх, Сх	310	490	160	0,28	0,19	580	490	450	380	310	240	180	150	90
	691	5 Пн	330	470	200	0,26	0,26	570	500	460	400	400	280	220	190	140
Басейн р. Тонас (Гана-Су)																
8	291	1 ПдЗх	250	420	120	0,39	0,12	600	480	420	330	230	160	110	80	30
	590	2 ПдЗх	260	410	110	0,31	-0,08	490	410	380	310	250	180	130	100	40
Басейн р. Індол (Су-Індол)																
10	260	Горизонтальний	260	370	170	0,28	0,49	520	430	400	330	260	200	160	130	90
	630	ПнСх	290	380	210	0,20	0,08	470	410	380	340	290	240	200	180	140
Басейн р. Чорна																
14	620	1 ПнЗх														
	320	2 Пд														
	550	3 Пн														
	635	4 ПдЗх														
	760	5 Зх														
	870	6 Пд														

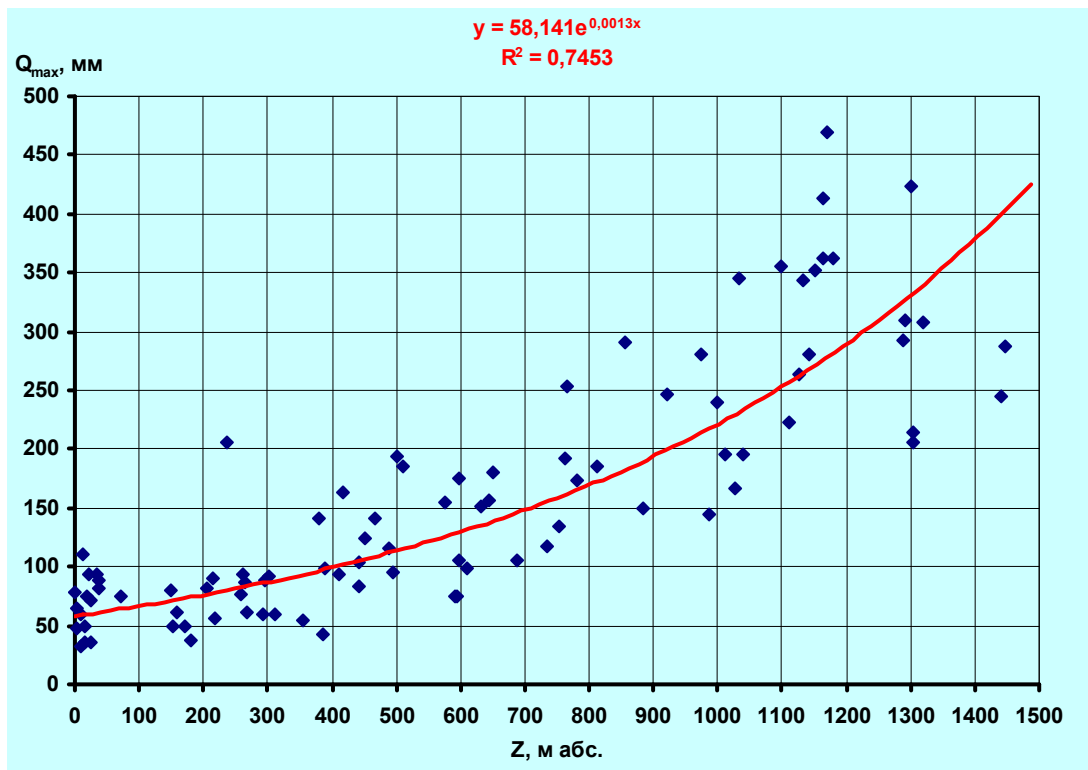
№	Висота СП, м абс.	Номер СП експозиція	$\rho_{max}, \text{кг/м}^3$			Коефіцієнт варіації $C_v \rho_{max}$	Коефіцієнт асиметрії $C_s \rho_{max}$	Імовірність, %								
			серед.	max	min			1	5	10	25	50	75	90	95	99
	1055	7 Пд														
Басейн р. Бельбек																
15	611	1 ПнЗх	310	370	250	0,13	0,13	480	420	390	330	300	270	240	230	210
	781	2 ПнЗх	330	400	280	0,11	0,12	470	430	410	370	330	300	270	260	230
	999	3 Пн	340	430	260	0,16	0,32	490	450	430	400	350	310	260	240	190
	1134	4 ПдЗх	340	420	250	0,14	-0,16	490	440	420	380	340	290	250	230	190
	1318	5 Пн	360	440	190	0,16	-1,70	450	440	430	410	370	310	230	180	60
	1304	6 ПдЗх, ПнЗх	350	440	190	0,19	-0,74	480	450	440	400	350	290	230	180	100
	1287	7 Сх	350	520	220	0,21	0,21	610	530	490	420	350	290	230	200	140
	1143	8 Горизонтальний	350	470	260	0,15	0,04	540	480	450	410	360	310	260	240	190
	1151	9 Сх	360	640	230	0,28	1,22	760	610	540	430	340	280	240	230	220
Басейн р. Кокозка																
16	441	1 Сх	280	400	180	0,22	0,19	480	420	390	340	290	230	180	160	100
	920	2 ПнЗх	320	420	230	0,17	-0,16	480	430	410	370	320	280	240	220	170
	1100	3 Пн, ПдЗх	360	580	190	0,24	0,46	640	550	500	420	350	280	220	200	150
	1170	4 Горизонтальний	370	580	230	0,22	0,63	660	560	510	430	360	290	240	220	180
Басейн р. Учан-Су																
18	442	1 Сх	320	440	150	0,32	-0,52	530	470	440	390	320	230	130	70	10
	592	2 ПнСх	340	550	190	0,30	0,63	750	610	540	430	330	250	200	170	140
	823	3 ПнСх	320	460	150	0,28	-0,26	520	470	450	390	330	250	170	130	40

3. Запас води в сніговому покриві

Пояснення до таблиць з даними щодо запасу води в сніговому покриві в аналогічному розділі Тома 1.

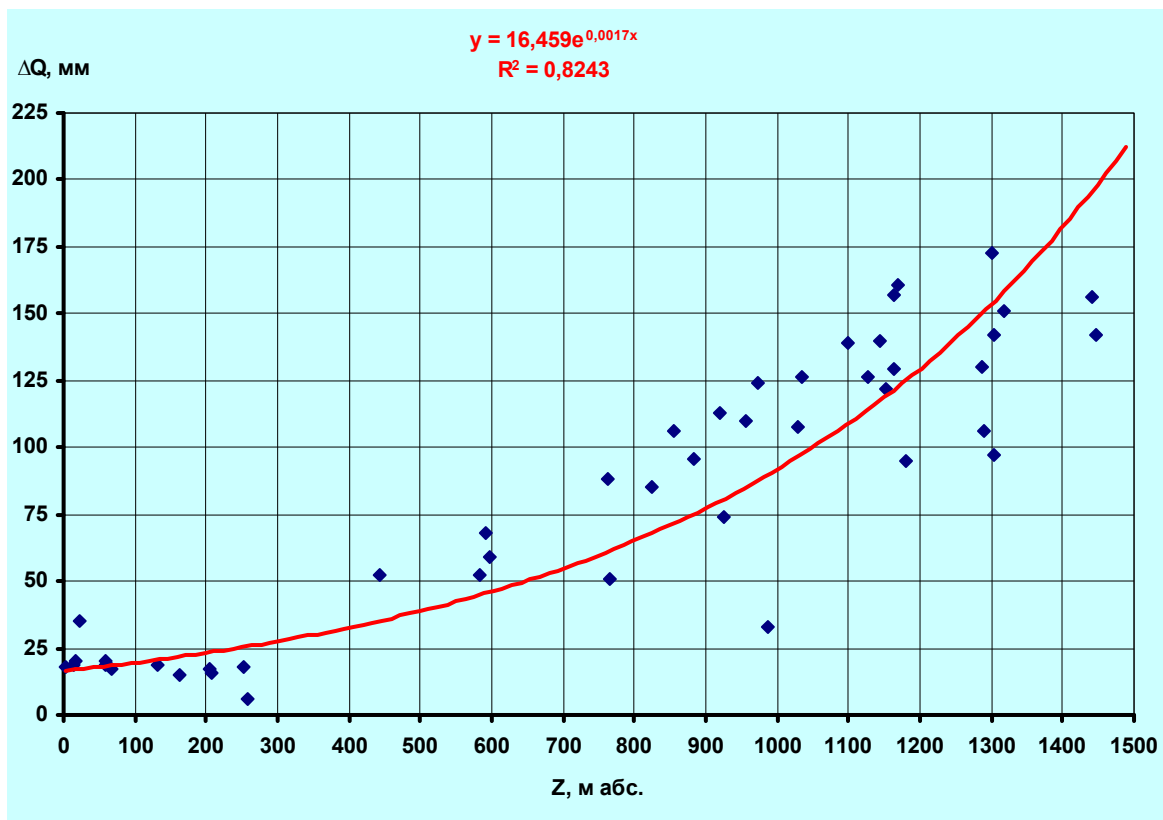


а)

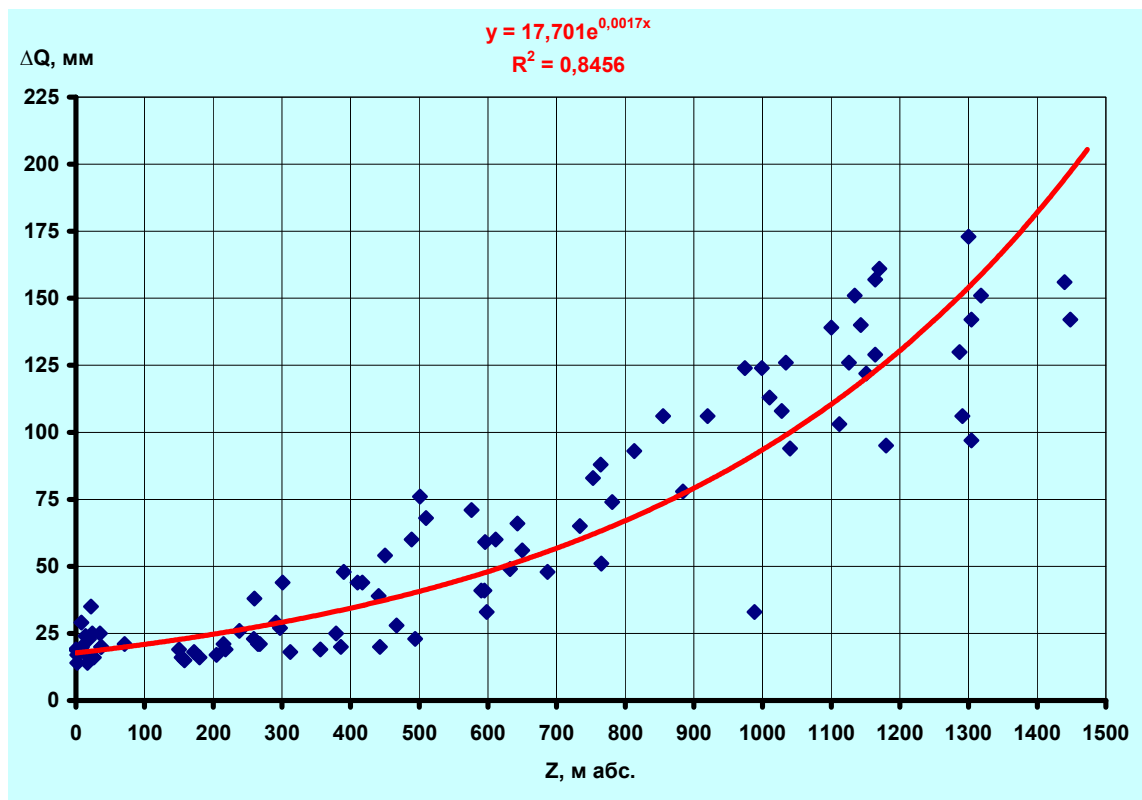


б)

Рис. 12. Залежність максимальних снігозапасів (Q_{max}) від висоти місцевості на південному (а) та північному (б) макросхилах регіону в Кримському регіоні

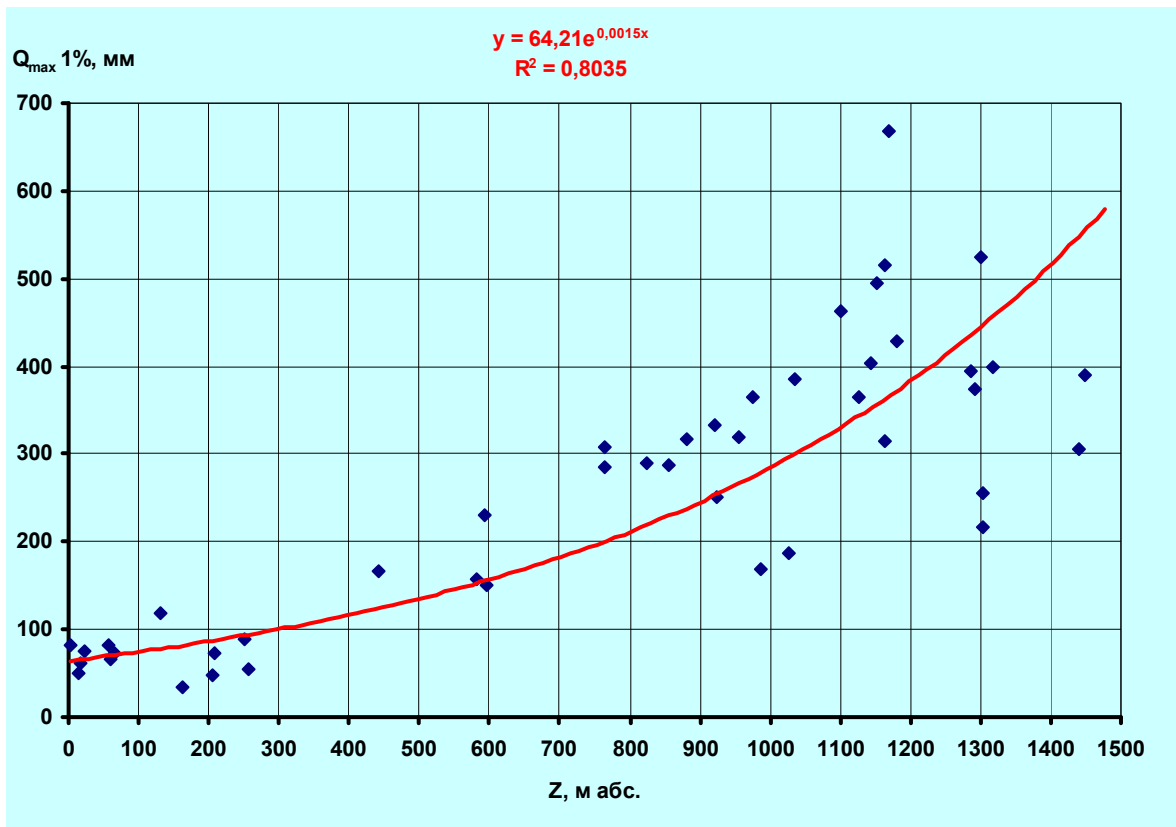


а)

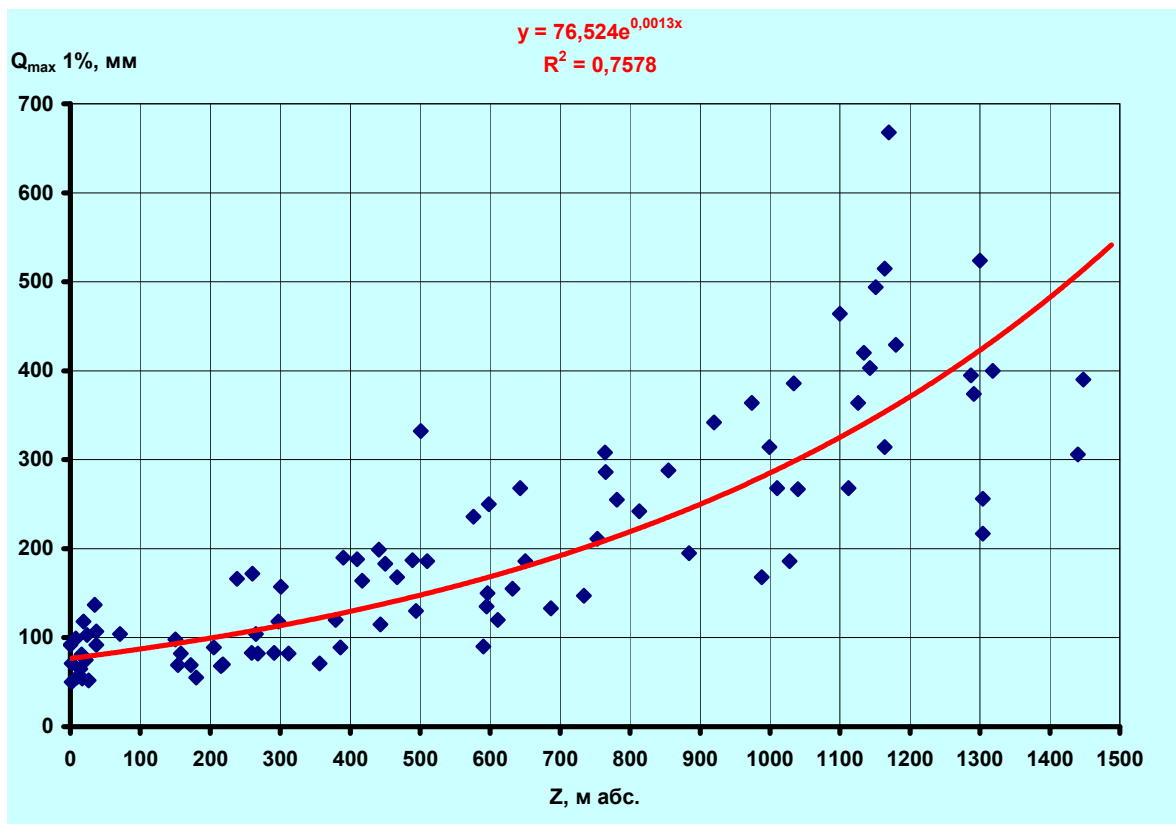


б)

Рис. 13. Залежність середніх снігозапасів (\bar{Q} , мм) від висоти місцевості на південному (а) та північному (б) макросхилах регіону в Кримському регіоні

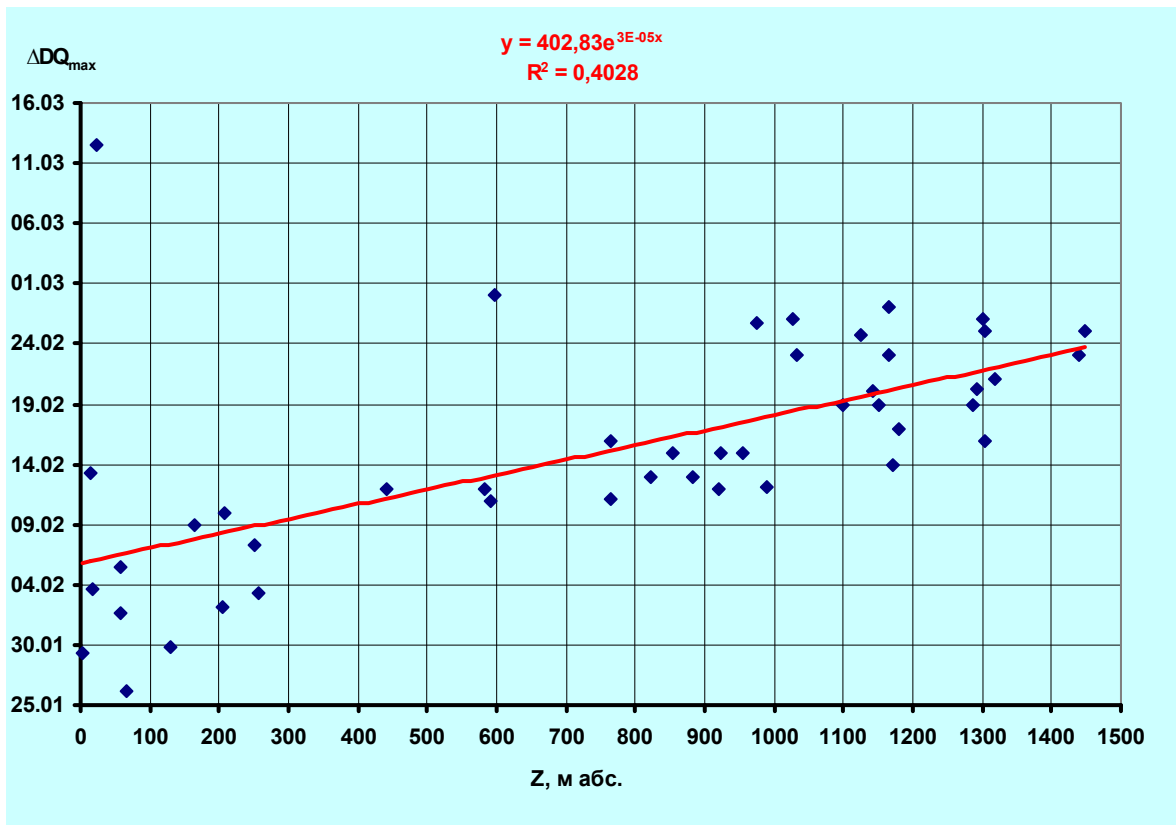


a)

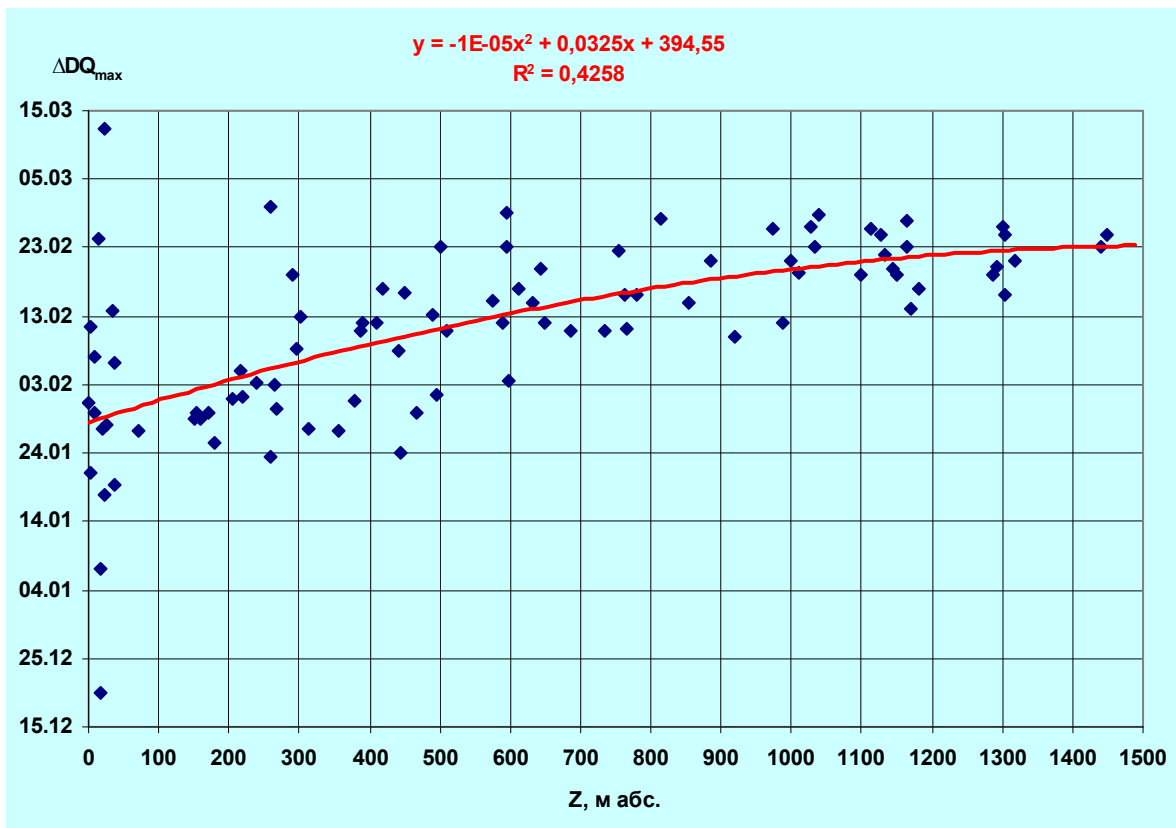


б)

Рис. 14. Залежність максимальних снігозапасів (Q_{\max}) 1% імовірності від висоти місцевості на південному (а) та північному (б) макросхилах регіону



а)



б)

Рис. 15. Залежність середніх дат (ΔD) максимальних снігозапасів (Q_{max}) від висоти місцевості на південному (а) та північному (б) макросхилах регіону

Таблиця 3.1. Середні запаси води в сніговому покриві на останній день декади (з січня пентади в разі проведення) на ділянках (поле, ліс) маршрутних снігозйомок станціях і постах (\bar{Q} , мм)

Станція (пост)	Код	Місяці																											Найбільші запаси за зиму, $\bar{Q}_{\text{мм}}$		
		11			12			1					2					3					4								
		10	20	30	10	20	31	5	10	15	20	25	31	5	10	15	20	25	28	5	10	15	20	25	31	10	20	30	сер.	max	min
Ай-Петрі	33999	40	32	49	44	44	62	68	74	79	80	90	105	101	107	118	126	126	119	128	132	125	135	142	135	89	72	14	155	362	30
Алушта	33959					6		17	15	5	13	11	20	23	16	10	21	20	22	19	21								19	67	6
Альма	81561	4	18	10	9	15	16	11	24	20	35	26	24	27	37	42	39	33	25	37	43	53	25	19		21		30	88	6	
Баштанівка	81580		20	4	9	11	16	16	15	17	24	18	16	15	21	27	23	29	15	25	52	49	40	14	8			20	61	4	
Владиславівка	33973		12	18	7	37	2	16	22	23	20	20	21	24	27	27	40	46	30	22	40	78	48	27				27	93	2	
Ворон	81691					20	36	13	17	15	17	8	17	22	14	14	15	14	18	26	21	5		12				20	36	5	
Голубинка	33959		19	16	14	7	11	8	12	19	19	24	22	23	19	19	28	22	21	23	17	15	10		6			25	56	6	
Громова	81688					14			8	12			10		13	18	9	21		19	10							18	26	9	
Євпаторія	33929		7			33	20	24	11	10	8	13	3	17	16	18	6	11	15	15	35	39	57	36				18	65	1	
Зеленогір'я	81686						29		16	18			6	26			9				14	31	24					20	35	7	
Керч (АМСЦ)	33983																														
Кримдерж-заповідник	81560		23	14	15	7	23	24	26	33	20	19	38	43	50	43	39	28	32	44	68	75	82				4		47	176	12
Куйбишеве	81592		37	17	9	21	18	27	22	15	27	24	23	19	29	33	17	26	24	25	36	47	37	10		14		26	80	1	
Міжріччя	81692					8			11	14	16	20	16	19	40	40	28	11		17									22	50	8
Многоріччя	81600	16	31	18	14	19	21	33	31	24	36	38	40	36	44	43	34	40	26	33	32	27	25	36		28		46	141	10	
Никітський Сад	33955			6		9	24	15	12	14	17	24	21	25	41	38	35	36	34	24	70	74	21	8				23	95	3	
Орлине	81629		12	16	19	23	17	13	19	22	25	28	25	17	21	17	19	28	22	24	21	16		10				24	62	5	
Пішане	81567		27					21	7	44			29	21	21		59	34	25	34	26	27	34					33	59	11	
Поштове	81565		15	4	10	12	17	13	20	17	28	20	19	13	19	18	18	22	20	22	26	39	14	20	6	13		20	50	3	
Привітне	81686						10				8	12					46			32	32								26	46	10
Родниківське	81722		15	14	20	21	21	13	22	26	32	31	30	20	26	27	36	23	18	15	10	9		11	8			28	86	8	
Севастополь	33991																														
Сонячногірське	81677											13	10	12	23						22	40	22					22	40	4	
Суворове	81581		11			26		20	20	25	28	20	22	22	24	27	45	50	57	41	33	44	44								
Судак	81693				4				18	4		6	15	17			71	23	22	27	31	18									
мис Херсонський Маяк	33994		24	2			13	12	15	6			8	4	12		17	9	19	17	47	41						15	47	2	
Хмельницьке	81616		12	7		10	9	12	14	12	17	7	9	12	18	15	20	21	30	24	26							12	32	5	
Феодосія	33976			27				17	17	18		11		64	68	62	67	84	38	29			11	21				31	93	8	
Фруктове	81593		13	13		11	11	12	14	6	40	14	9	6	24	13	30	36	21	28	36	48	48	30				22	49	4	
Чехово	81640		14	7		16	25		36	12	17	30	24	10	19	14	14	18	20	54	78	70						27	78	7	
Чорноріччя	81616			7		13	18	7	23	25	19	12	11	15	7	23		11	13	10								14	35	4	
Шовковичне	81575							32	36	15	7	17	14	42		13	13	18		14								25	42	13	
Щасливе	81597	11	44	4	8	13	13	19	40	20	30	28	31	45	30	27	10	22	13	27		18	12			6		31	83	4	
Щебетовка	81694		6		11	22	13	24	14				16	28		16	8	29	26	21	34		18					21	50	6	
Ялта	33990					8	9	10	13	12	22	23	16	21	24	20	20	20	18	40	48	49						21	52	4	

Станція (пост)	Код	Місяці																											Найбільші запаси за зиму, $Q_{мм}$		
		11			12			1					2					3					4			сер.	max	min			
		10	20	30	10	20	31	5	10	15	20	25	31	5	10	15	20	25	28	5	10	15	20	25	31				10	20	30
Ангарський Перевал	33958	4	18	36	28	21	28	30	45	36	44	49	57	57	63	60	58	67	55	64	72	76	76	83	56	53	21		79	254	25
Багате	81757	13	34	34	18	20	21	23	22	21	20	21	26	26	24	25	25	15	33	29	50	43	26	23	22		21		30	76	4
Білогорськ	33966	6	27	15	11	15	22	13	16	11	12	18	23	18	19	19	19	18	15	19	29	42	24	13		17		22	81	5	
Дворіччя	81730		7	13	11	26	22	23	30	19	19	13	28	15	34	16	39	11	56	16	34	47	48	26				23	110	6	
Заріччя	81573		23	16	6	24	19	17	13	15	15	17	26	21	21	15	15	10	24	51	89	55	58	17				22	89	5	
Зибини	81750		10	15	12	14	20	17	19	15	15	20	18	23	20	22	28	19	25	27	46	74	32	35				24	74	6	
Карабі-Яйла	4493450	15	19	26	33	22	27	29	32	30	32	33	35	34	41	32	35	40	36	43	44	38	41	38	26	32	21	14	58	144	15
Карасівка	81748	4	24	8	18	22	20	16	22	15	17	14	11	20	22	31	29	27	16	27	37	90	39	26		32		26	90	6	
Клепінніє	33939		14	18	18	16	15	15	17	19	16	21	21	20	20	25	20	17	15	24	29	81	32	31		20		21	81	2	
Міжгір'я	81592	8	17	23	21	19	31	19	23	19	21	23	28	31	28	28	28	26	14	28	31	48	25	28	13	23		36	142	7	
Нижньогірськ	33962		20	26	8	13	11	19	19	18	14	18	26	25	21	24	24	26	37	29	42	40	38	14				23	75	3	
Опасне	33986		12		11	26	16	36	22	15	17	12	11	13	20	25	33	27	20	18	13	19	15			13		22	78	4	
Перевальне	81737		7	10	10	12	15	17	26	20	23	27	27	26	27	28	25	24	17	35	29	26	20	24		37	14	35	96	5	
Піонерське	81724	2	8	17	8	10	24	15	20	12	20	19	26	15	28	27	12	17	14	25	32	60	21	15		19		25	60	6	
Пшеничне	478							11	17	18	17	15	32	13	24	18	33	23	22	28	29							21	33	13	
Сімферополь АМСЦ	33946			13	38	12	8	10	28	17	15	13	7	14	21		6			26			14					21	38	9	
Тополівка	81717		10	21	18	18	27	19	25	18	15	21	37	37	24	25	28	29	43	29	31	22	37			20		39	205	7	
Червонопечерне	81734		11		10	12	9	22	33	16	19	19	25	33	21	19	14	20	19	25	25		8			6		28	54	7	

Таблиця 3.1.1.1 Середнє квадратичне відхилення (σ_Q , мм) запасів води у сніговому покриві на останній день декади (з січня пентади у разі проведення) на ділянках маршрутної снігозйомки

Станція (пост)	Код	Висота абс., м	місяці																																		
			11			12			1					2					3					4													
			10	20	30	10	20	31	5	10	15	20	25	31	5	10	15	20	25	28	5	10	15	20	25	31	5	10	15	20	25	30					
Ай-Петрі	33999	1180	20	21	33	32	37	54	57	56	60	65	70	75	73	73	78	76	77	82	92	89	88	86	75	63	70	77	65	87							
Алушта	33959	3							8	6		5	4	9	25	7				11	11	29															
Альма	81561	297			1		1	3	2	16	14	20	19	21	15	26	23	25	7	26	30	34		18				9									
Баштанівка	81580	158		7	5	1	2	4	6	8	10	11	10	10	15	21	22	16	15	16	17																
Владиславівка	33973	35			14	8	5	8	12	16	10	21	22	19	23	23	27	42	28	10	48	8		47	11												
Ворон	81691	206					0			7			5	12			3	4			8	16															
Голубинка	33959	218		17	4	4	4	13	2	9	9	9	13	13	13	12	11	17	12	10	18	13	10														
Громовка	81688	163																																			
Євпаторія	33929	2				33	6	4	4	3	6	1		8	1	4	0	9	8	4	36			41													
Зеленогір'я	81686	275								8				13						8																	
Керч (АМСЦ)	33983	46																																			
Кримдерж-заповідник	81560	459		12			1	23	13	15	17	16	12	20	35	49	54	48	36	48	29	77	39	25													
Куйбишеве	81592	151				6	5	7	15	11	9	12	19	17	17	27	23	15	15	14	20	11			2												
Міжріччя	81692	252					3			5	16			9				19			13																
Многоріччя	81600	467	7	21	6	6	14	11	10	6	9	14	12	11	21	15	15	21	23	34	29	35	44	32	33		11										
Никітський Сад	33955	207						29	4	9	10	5	10	17	28	33	33	33	26	29	20			20													
Орлине	81629	268					4	20	7	8	12	14	19	19	8	13	8	14	8	11	13	11	13														
Піщане	81567	8																		19	23																
Поштове	81565	154		7	4	5	6	13	5	14	5	12	10	6	10	15	5	14	8	10	12	11		14													
Привітне	81686	59												8																							
Родниківське	81722	265				11	1	9	4	11	19	19	22	25	13	20	13	25	11	12	12	4	3		4												
Севастополь	33991	7																																			
Сонячногірське	81677	14													11																						
Суворове	81581	24		3						11					4	7		37			10	1															
Судак	81693	18											3	4	18																						
мис Херсонський Маяк	33994	2						6		7	2			3		6		12	1	4	5																
Хмельницьке	81616	17		9				2	5	9		11			5	1		17	21		4																
Феодосія	33976	22										9									47				3	14											
Фруктове	81593	13		6				1	8	6					1	20	11	28		16	8																
Чехово	81640	131								39	6	16	2	17	5	8	9	9	16	4	32																
Чорноріччя	81616	26																																			
Шовковичне	81575	400								4	6	2																									

Станція (пост)	Код	Висота абс., м	місяці																																		
			11			12			1					2					3					4													
			10	20	30	10	20	31	5	10	15	20	25	31	5	10	15	20	25	28	5	10	15	20	25	31	5	10	15	20	25	30					
Щасливе	81597	443		23		1	7	6		12	11	17	23	26	30	21	14	6	7	8	13			5													
Щебетовка	81694	56					17								22		3																				
Ялта	33990	66					7		2	3	6	8	12	12	17	17	15	3	2	15	6																
Ангарський Перевал	33958	765	0	8	30	18	12	21	22	33	24	33	36	38	42	39	41	35	38	40	44	57	57	56	54	31	17	11	8	12							
Багате	81757	259		1	9	13	12	10	5	9	11	9	11	11	15	15	11	11	11	9	10	19	37	39	12												
Білогорськ	33966	205			9	5	11	15	6	8	7	4	8	12	12	13	12	9	10	10	12	25	39	24	7												
Дворіччя	81730	14			10	1	6	7	16	15	18	13	17	19	8	37	4	42	4	48	9	29	47	35	17												
Заріччя	81573	37			1	2	10	13	12	12	7	5	9	8	15	19	14	11	11	5	26	49		46													
Зибини	81750	71			8	6	8	12	9	8	7	5	15	17	16	12	5	21	8	22	17	34		26	12												
Карабі-Яйла	4493450	988	7	15	14	28	13	18	20	19	20	20	20	22	24	31	20	24	29	30	27	23	27	27	19	15	17	22	19								
Карасівка	81748	215			6	11	13	8	9	14	6	3	8	7	11	19		11	9		29	32		28	6												
Клепиніне	33939	37				5	6	16	11	13	8	9	16	18	10	10	13	16	15	16	15	32		34	17												
Міжгір'я	81592	379	1	7	9	14	12	24	12	12	12	11	12	15	27	18	20	20	15	11	25	35	43	29	20		8	1									
Нижньогірськ	33962	19					3	3	4	4	11	7	9	16	19	17	17	22	22	25	32	16	28	25													
Опасне	33986	0				5	21	9		16	9	6	7	6	5	8	19	25	20	16	6	10	9	7													
Перевальне	81737	495		8	1	0	12	11	7	17	20	21	20	17	15	27	20	13	12	8	27	20	21	22	3												
Піонерське	81724	312		1	2	5	4	1	7	9	9	10	17	12	8	17	18	5	8	9	19	37		26	10			18									
Пшеничне	81478	9								2	12				8	10	6		7	12																	
Сімферополь АМСЦ	33946	180			7		0	5			4	4	6		8	16					2																
Тополівка	81717	238		7	2	12	10	18	7	12	11	7	11	26	27	13	16	18	16	54	19	24	19	26	21												
Червонопечерне	81734	448		2		6			12	20	8	9	7	4	30	12	14	8	7	8	15																

Таблиця 3.1.1.2. Коефіцієнт варіації (Cv_Q) запасів води у сніговому покриві на останній день декади (з січня пентади в разі проведення) на ділянках маршрутної снігозйомки

Станція (пост)	Код	Висота абс., м	місяці																																				
			11			12			1					2					3					4															
			10	20	30	10	20	31	5	10	15	20	25	31	5	10	15	20	25	28	5	10	15	20	25	31	5	10	15	20	25	30							
Ай-Петрі	33999	1180	0,50	0,65	0,66	0,72	0,84	0,87	0,85	0,75	0,76	0,81	0,78	0,71	0,72	0,69	0,66	0,60	0,61	0,69	0,72	0,67	0,71	0,64	0,53	0,47	0,65	0,86	0,81	1,22									
Алушта	33959	3							0,47	0,38		0,40	0,39	0,46	1,10	0,44				0,49	0,59	1,41																	
Альма	81561	297			0,07		0,09	0,33	0,15	0,67	0,70	0,57	0,74	0,88	0,54	0,70	0,56	0,65	0,20	1,07	0,83	0,78			0,72			0,45											
Баштанівка	81580	158		0,44	1,41	0,16	0,20	0,61	0,38	0,54	0,56	0,46	0,57	0,62	0,99	0,99	0,82	0,70	0,53	1,06	0,68																		
Владиславівка	33973	35			0,74		0,21	0,90	0,52	0,54	0,71	0,48	1,04	1,05	0,78	0,84	0,85	0,68	0,93	0,93	0,45	1,20		1,00	0,42														
Ворон	81691	206					0,00			0,39			0,66	0,73			0,20	0,28			0,33	0,74																	
Голубинка	33959	218		0,89	0,27	0,26	0,61	1,02	0,25	0,72	0,47	0,49	0,54	0,58	0,56	0,65	0,58	0,60	0,54	0,49	0,75	0,78	0,64																
Громовка	81688	163												0,28																									
Євпаторія	33929	2				0,99	0,27	0,47	0,38	0,31	0,76	0,06		0,44	0,06	0,24	0,00	0,88	0,54	0,27	1,05			1,14															
Зеленогір'я	81686	275								0,47				0,53							0,60																		
Керч (АМСЦ)	33983	46																																					
Кримдерж-заповідник	81560	459		0,54			0,09	1,00	0,53	0,59	0,52	0,81	0,63	0,54	0,81	0,99	1,26	1,25	1,30	1,50	0,66	1,14	0,52	0,30															
Куйбишеве	81592	151					0,75	0,24	0,39	0,53	0,49	0,62	0,45	0,79	0,73	0,92	0,93	0,70	0,87	0,59	0,56	0,81			0,22														
Міжріччя	81692	252								0,48	1,11			0,58					0,67		0,75																		
Многоріччя	81600	467	0,43	0,68	0,31	0,45	0,73	0,51	0,65	0,47	0,65	0,57	0,61	0,85	0,80	0,79	1,03	0,95	0,83	1,06	0,92	0,65	0,82	0,82	0,52		0,40												
Никітський Сад	33955	207						1,23	0,24	0,70	0,76	0,28	0,41	0,83	1,14	0,80	0,86	0,95	0,74	0,88	0,86		0,98																
Орлине	81629	268					0,18	1,04	0,50	0,44	0,54	0,56	0,68	0,76	0,45	0,60	0,46	0,74	0,30	0,49	0,52	0,52	0,83																
Піщане	81567	8												0,17						0,78	0,67																		
Поштове	81565	154		0,47	0,42	0,52	0,59	0,67	0,37	0,68	0,29	0,44	0,48	0,32	0,82	0,79	0,29	0,80	0,36	0,51	0,55	0,44		0,95															
Привітне	81686	59												0,64																									
Родниківське	81722	265				0,57	0,07	0,55	0,29	0,47	0,70	0,60	0,73	0,81	0,64	0,80	0,47	0,69	0,50	0,67	0,79	0,42	0,37		0,39														
Севастополь	33991	7																																					
Сонячногірське	81677	14													0,94																								
Суворове	81581	24							0,52						0,16	0,29		0,84			0,24	0,04																	
Судак	81693	18											0,47	0,28	1,07																								
мис Херсонський Маяк	33994	2						0,94		0,47	0,37			0,40		0,54		0,70	0,16	0,22	0,30																		
Хмельницьке	81616	17		0,80				0,25	0,43	0,64		0,63		0,42	0,04		0,85	1,01		0,18																			
Феодосія	33976	22										0,53								1,24			0,26	0,67															
Фруктове	81593	13		0,51				0,16	0,71	0,38					0,10	0,82	0,87	0,93		0,74	0,28																		
Чехово	81640	131							1,10	0,51	0,95	0,07	0,68	0,54	0,45	0,60	0,68	0,85	0,21	0,58																			
Чорноріччя	81616	26																																					

Станція (пост)	Код	Висота абс., м	місяці																															
			11			12			1					2					3					4										
			10	20	30	10	20	31	5	10	15	20	25	31	5	10	15	20	25	28	5	10	15	20	25	31	5	10	15	20	25	30		
Шовковичне	81575	400								0,10	0,44	0,33																						
Щасливе	81597	443		0,64		0,09	0,53	0,40		0,30	0,56	0,58	0,81	0,87	0,67	0,71	0,52	0,57	0,32	0,62	0,48													
Щебетовка	81694	56					0,77									0,78		0,18																
Ялта	33990	66					0,51		0,22	0,27	0,47	0,38	0,53	0,71	0,82	0,71	0,74	0,16	0,11	0,81	0,14													
Ангарський Перевал	33958	765	0,00	0,45	0,82	0,64	0,56	0,76	0,73	0,74	0,66	0,76	0,74	0,66	0,75	0,62	0,68	0,61	0,57	0,74	0,68	0,80	0,76	0,73	0,65	0,54	0,43	0,20	0,39	0,59				
Багате	81757	259		0,04	0,35	0,72	0,59	0,51	0,52	0,39	0,51	0,41	0,56	0,53	0,58	0,57	0,47	0,42	0,45	0,58	0,30	0,65	0,74	0,92	0,45									
Білогорськ	33966	205			0,59	0,48	0,74	0,69	0,51	0,49	0,59	0,35	0,47	0,53	0,65	0,68	0,66	0,49	0,58	0,66	0,61	0,84	0,94	1,02	0,56									
Дворіччя	81730	14			0,76	0,07	0,21	0,33	0,68	0,50	0,94	0,69	1,35	0,68	0,51	1,07	0,25	1,06	0,37	0,86	0,58	0,86	1,02	0,74	0,65									
Заріччя	81573	37			0,07	0,43	0,90	0,69	0,84	0,75	0,54	0,34	0,59	0,45	0,56	0,90	0,67	0,72	0,72	0,53	1,09	0,97		0,84										
Зибини	81750	71			0,58	0,53	0,54	0,61	0,51	0,43	0,44	0,36	0,79	0,96	0,69	0,61	0,22	0,74	0,44	0,88	0,64	0,74		0,81	0,34									
Карабі-Яйла	4493450	988	0,46	0,81	0,54	0,85	0,58	0,67	0,71	0,60	0,67	0,64	0,60	0,63	0,72	0,75	0,63	0,69	0,73	0,83	0,63	0,52	0,71	0,66	0,50	0,59	0,71	0,69	0,90					
Карасівка	81748	215			0,85	0,61	0,61	0,42	0,57	0,66	0,44	0,18	0,56	0,61	0,56	0,85		0,38	0,33		1,09	0,87		0,73	0,25									
Клепінине	33939	37					0,25	0,41	1,04	0,74	0,78	0,41	0,54	0,80	0,87	0,48	0,52	0,54	0,79	0,84	1,07	0,64		1,09	0,56									
Міжгір'я	81592	379	0,18	0,43	0,41	0,65	0,43	0,79	0,62	0,51	0,64	0,53	0,51	0,54	0,87	0,66	0,71	0,70	0,59	0,73	0,89	1,13	0,91	1,16	0,71		0,82	0,06						
Нижньогірськ	33962	19				0,43	0,23	0,39	0,22	0,56	0,41	0,62	0,92	0,75	0,68	0,81	0,90	0,92	0,97	0,86	0,53	0,65	0,61	0,84	0,39									
Опасне	33986	0				0,47	0,80	0,56		0,70	0,59	0,37	0,60	0,55	0,40	0,37	0,78	0,77	0,73	0,81	0,33	0,76	0,50	0,47										
Перевальне	81737	495		0,38	0,07	0,00	0,99	0,74	0,44	0,63	1,03	0,89	0,72	0,64	0,56	0,98	0,70	0,53	0,49	0,47	0,75	0,70	0,81	1,10	0,12									
Піонерське	81724	312		0,18	0,13	0,54	0,42	0,06	0,47	0,46	0,71	0,48	0,89	0,47	0,54	0,63	0,67	0,38	0,48	0,66	0,75	1,15		1,24	0,66			0,50						
Пшеничне	81478	9									0,12	0,39	0,73			0,65	0,41	0,36		0,31	0,56													
Сімферополь АМСЦ	33946	180			0,54		0,00	0,34			0,25	0,24	0,47		0,58	0,74									0,08									
Тополівка	81717	238		0,66	0,10	0,66	0,55	0,65	0,39	0,46	0,60	0,48	0,53	0,70	0,74	0,55	0,64	0,64	0,56	1,26	0,66	0,77	0,85	0,71	0,63									
Червонопечерне	81734	448		0,20		0,57			0,56	0,61	0,47	0,46	0,40	0,17	0,90	0,60	0,71	0,54	0,32	0,42	0,62													

Таблиця 3.2. Середні запаси води в сніговому покриві (\bar{Q} , мм) на кінець місяця на снігопунктах (СП) маршрутних снігозйомок

№	Назва маршруту	№ СП	Висота СП, м абс.	Експозиція	Місяці				
					12	1	2	3	4
Басейн р. Дерекойка									
1	м. Ялта – пер. Гурзуфське Сідло	1	1019	Пд		121	113		
		2	1304	Пд		121	125	90	
		3	1434	Пд		120	110	91	
		4	1400	Пд		143	127	82	
Басейн р. Кача									
2	пер. Гурзуфське Сідло – пер. Чучель	1	1300	Зх		169	121	130	
		2	1164	Зх		152	98	129	
		3	1034	Зх		188	88	113	
		4	1164	Зх		151	93	104	
Басейн р. Альма									
3	пер. Чучель – пер. Кибіт-Богаз	1	501	Горизонтальний		126	74	74	
		2	537	Горизонтальний		56	56	46	
		3	664	Горизонтальний		91	108	70	
		4	876	Пн		95	104	77	
		5	1028	Зх		91	123	62	
Басейн р. Улу-Узень									
4	м.Алушта - пер. Кибит-Богаз	1	306	Пд		74	40	101	
		2	489	ПнСх		108	25	68	
		3	576	Сх		132	44	141	
Басейн р. Салгир									
5	с. Краснолісія - Ангарський пер. – с. Перевальне	1	595	Пн		33	33	74	
		2	753	ПдПдЗх		62	72	110	
		3	884	ПнЗх		73	88	95	
		4	1010	Горизонтальний		115	120	180	
		5	1040	Горизонтальний		94	113	171	
		6	1112	ПнЗх		114	91	164	
		7	1291	ПдСх		157	68	158	
		8	1126	ПдСх		151	79	244	

№	Назва маршруту	№ СП	Висота СП, м абс.	Експозиція	Місяці				
					12	1	2	3	4
		9	974	Горизонтальний		191	145	280	
		10	855	Горизонтальний		154	65	260	
		11	764	Горизонтальний		109	34	193	
		12	650	Горизонтальний		115	36		
		13	510	Горизонтальний		186	20		
		14	450	Горизонтальний		125	18		
		15	410	Горизонтальний		93	18		
		16	390	Горизонтальний		99	15		
Басейн р. Улу-Узень									
6	мп Карабі-Яйла – с. Генеральське	1	583	Пд		64	28	11	
		2	882	Пн		121	89	123	
		3	956	ПнЗх		125	134	191	
		4	924	ПдСх		86	81	59	
Басейн р. р.Біюк-Карасу (Карасівка)									
7	с. Олександрівка – мп Карабі-Яйла	1	301	Сх, ПдЗх		36	80	65	
		2	417	Сх		36	33	84	
		3	632	Зх, ПнСх		28	46	81	
		4	687	Зх,Сх		33	51	90	
		5	691	Пн		28	74	97	
Басейн р. Тонас (Тана-Су)									
8	с. Голованівка – пер. на Алікет-Богаз	1	291	ПдЗх		34	11	27	
		2	590	ПдЗх		54	20	70	
Басейн р. Індол (Су-Індол)									
10	с. Земляничне – пер. Маски	1	260	Горизонтальний			17		
		2	630	ПнСх			53	93	
Басейн р. Чорна									
14	с. Орлине - с. Родниківське – витік р.Узунджа	1	620	ПнЗх		45			
		2	320	Пд		38			
		3	550	Пн		46			
		4	635	ПдЗх		32			
		5	760	Зх		48			

№	Назва маршруту	№ СП	Висота СП, м абс.	Експозиція	Місяці				
					12	1	2	3	4
		6	870	Пд		37			
		7	1055	Пд		41			
Басейн р. Бельбек									
15	с. Щасливе – М Ай-Петрі	1	611	ПнЗх		70	34		
		2	781	ПнЗх		84	44	28	
		3	999	Пн		174	178	102	
		4	1134	ПдЗх		177	68	211	
		5	1318	Пн		130	110	171	
		6	1304	ПдЗх, ПнЗх		99	149	54	
		7	1287	Сх		90	185	111	
		8	1143	Горизонтальний		92	193	188	
		9	1151	Сх		122	211	26	
Басейн р. Кокозка									
16	с.Соколине - М Ай-Петрі	1	441	Сх		42	53		
		2	920	ПнЗх		95	94		
		3	1100	Пн, ПдЗх		162	117		
		4	1170	Горизонтальний		205	173		
Басейн р. Учан-Су									
18	м.Ялта – М Ай-Петрі	1	442	Сх		35	82		
		2	592	ПнСх		28	58		
		3	823	ПнСх		68	61		

Таблиця 3.2.1. Середнє квадратичне відхилення від норми (σ_Q , мм) і коефіцієнт варіації (Cv_Q) запасів води в сніговому покриві на кінець місяця на снігопунктах (СП) маршрутних снігозйомок

№	Висота СП, м абс.	Номер СП експозиція	Місяці									
			12		1		2		3		4	
			σ_h	Cv_h	σ_h	Cv_h	σ_h	Cv_h	σ_h	Cv_h	σ_h	Cv_h
Басейн р. Дерекойка												
1	1019	1 Пд					83	0,78				
	1304	2 Пд					66	0,60				
	1434	3 Пд			49	0,41	78	0,57				
	1400	4 Пд			24	0,17	61	0,38				
Басейн р. Кача												
2	1300	1 Зх			16	0,10	90	0,38	18	0,14		
	1164	2 Зх			6	0,04	39	0,28	13	0,10		
	1034	3 Зх			39	0,21	56	0,40	25	0,22		
	1164	4 Зх			91	0,53	113	0,47	49	0,47		
Басейн р. Кача												
3	501	1 Горизонтальний			25	0,57	57	0,58				
	537	2 Горизонтальний										
	664	3 Горизонтальний			89	0,98	52	0,55				
	876	4 Пн			93	0,98	32	0,31				
	1028	5 Зх			9	0,10	34	0,32				
Басейн р. Улу-Узень												
4	306	1 Пд			18	0,53						
	489	2 ПнСх			14	0,16	48	0,78				
	576	3 Сх			20	0,41	7	0,09				
Басейн р. Салгир												
5	595	1 Пн			4	0,13						
	753	2 ПдПдЗх			4	0,07						
	884	3 ПнЗх			16	0,23	41	0,82				
	1010	4 Горизонтальний			47	0,41						
	1040	5 Горизонтальний			28	0,30	65	0,81	35	0,21		
	1112	6 ПнЗх			18	0,21	40	0,50	84	0,51		
	1291	7 ПдСх			8	0,12	8	0,05	42	0,26		
	1126	8 ПдСх			11	0,12	54	0,28	28	0,12		
	974	9 Горизонтальний			54	0,54	14	0,37				
	855	10 Горизонтальний			98	0,64	1	0,05				
	764	11 Горизонтальний			48	0,44	6	0,21				
	650	12 Горизонтальний			92	0,80	5	0,19				
	510	13 Горизонтальний										
	450	14 Горизонтальний										
	410	15 Горизонтальний										
	390	16 Горизонтальний										
Басейн р. Улу-Узень												
6	583	1 Пд			12	0,19	11	0,39				
	882	2 Пн			24	0,19	34	0,38				
	956	3 ПнЗх			50	0,40	4	0,03				
	924	4 ПдСх			20	0,23	40	0,50				
Басейн р. Біюк-Карасу (Карасівка)												
7	301	1 Сх, ПдЗх			40	0,85						
	417	2 Сх			20	0,47	19	0,59				
	632	3 Зх, ПнСх			9	0,17	29	0,55				
	687	4 Зх,Сх			10	0,20	33	0,64				
	691	5 Пн			29	0,38	1	0,01				

№	Висота СП, м абс.	Номер СП експозиція	Місяці									
			12		1		2		3		4	
			σ_h	Cv_h	σ_h	Cv_h	σ_h	Cv_h	σ_h	Cv_h	σ_h	Cv_h
Басейн р. Тонас (Тана-Су)												
8	291	1 ПдЗх							7	0,37		
	590	2 ПдЗх			13	0,34	22	0,52	2	0,05		
Басейн р. Индол (Су-Индол)												
10	260	Горизонтальний					8	0,47				
	630	ПнСх					5	0,11				
Басейн р. Чорна												
14	620	1 ПнЗх										
	320	2 Пд										
	550	3 Пн										
	635	4 ПдЗх										
	760	5 Зх										
	870	6 Пд										
	1055	7 Пд										
Басейн р. Бельбек												
15	611	1 ПнЗх										
	781	2 ПнЗх			18	0,24	13	0,31				
	999	3 Пн			55	0,38	4	0,02	32	0,31		
	1134	4 ПдЗх			27	0,19	28	0,57	188	0,89		
	1318	5 Пн			100	0,52	39	0,65	63	0,37		
	1304	6 ПдЗх, ПнЗх			61	0,43	5	0,10	62	1,15		
	1287	7 Сх			56	0,38	15	0,22	83	0,75		
	1143	8 Горизонтальний			71	0,42	1	0,01	132	0,70		
	1151	9 Сх			89	0,56	18	0,31	1	0,03		
Басейн р. Кокозка												
16	441	1 Сх			37	0,67	45	0,85				
	920	2 ПнЗх			40	0,42	33	0,25				
	1100	3 Пн, ПдЗх			58	0,36	85	1,03				
	1170	4 Горизонтальний			87	0,43	34	0,29				
Басейн р. Учан-Су												
18	442	1 Сх			30	0,44						
	592	2 ПнСх										
	823	3 ПнСх										

Таблиця 3.2.2. Максимальні багаторічні запаси води (Q_{max} , мм) в сніговому покриві різної імовірності на снігопунктах (СП) маршрутних снігозйомок

№	Висота СП, м абс.	Номер СП експозиція	Q_{max} , мм			Коефіцієнт варіації $C_{vQ_{max}}$	Коефіцієнт асиметрії $C_{sQ_{max}}$	Імовірність, %								
			серед.	max	min			1	5	10	25	50	75	90	95	99
Басейн р. Дерекойка																
1	1019	1 Пд	118	210	48	0,51	0,22	334	260	222	166	113	68	35	20	0
	1304	2 Пд	146	214	21	0,38	-0,95	217	216	211	192	157	107	48	9	0
	1434	3 Пд	141	288	43	0,48	0,63	390	295	254	190	132	86	54	40	15
	1400	4 Пд	164	245	82	0,32	0,55	306	262	241	203	163	123	88	69	32
Басейн р. Кача																
2	1300	1 Зх	178	423	53	0,47	1,34	524	389	327	236	159	108	83	74	53
	1164	2 Зх	128	362	59	0,50	2,45	314	232	190	154	116	88	72	64	54
	1034	3 Зх	124	345	36	0,53	1,83	386	279	232	165	110	74	50	42	30
	1164	4 Зх	164	414	30	0,57	1,40	515	375	312	217	140	91	65	58	30
Басейн р. Кача																
3	501	1 Горизонтальний	76	194	27	0,70	1,13	332	231	186	119	66	34	28	26	24
	537	2 Горизонтальний				0,11	-1,73									
	664	3 Горизонтальний	67	156	18	0,69	0,93	268	187	151	98	55	28	20	18	16
	876	4 Пн	92	186	18	0,47	0,52	242	190	167	128	90	57	31	20	0
	1028	5 Зх	112	167	9	0,34	-1,20	186	167	155	136	114	87	57	38	9
Басейн р. Улу-Узень																
4	306	1 Пд	65	101	40	0,43	0,70	117	113	107	92	65	39	23	18	14
	489	2 ПнСх	59	115	24	0,57	0,64	187	142	121	87	58	36	22	17	12
	576	3 Сх	74	155	26	0,53	1,05	236	171	142	99	65	41	32	25	15
Басейн р. Салгир																
5	595	1 Пн	42	74	25	0,45	1,09	135	99	81	55	35	27	24	24	24
	753	2 ПдПдЗх	79	135	34	0,41	0,67	211	164	140	104	74	52	39	35	27
	884	3 ПнЗх	79	150	14	0,54	-0,01	195	160	142	112	79	46	17	0	0
	1010	4 Горизонтальний	109	195	35	0,50	-0,10	268	219	195	153	108	65	25	4	0
	1040	5 Горизонтальний	93	196	22	0,57	0,31	267	208	177	132	88	51	24	10	0
	1112	6 ПнЗх	102	223	27	0,52	0,45	268	211	184	140	97	61	34	20	1
	1291	7 ПдСх	112	310	21	0,62	1,07	374	271	225	156	96	54	32	25	21
	1126	8 ПдСх	125	264	26	0,57	0,47	364	277	237	175	116	69	34	19	2

№	Висота СП, м абс.	Номер СП експозиція	Q_{max} , мм			Коефіцієнт варіації $C_{vO_{max}}$	Коефіцієнт асиметрії $C_{sO_{max}}$	Імовірність, %								
			серед.	max	min			1	5	10	25	50	75	90	95	99
	974	9 Горизонтальний	124	280	29	0,55	0,74	364	277	237	173	115	69	39	26	6
	855	10 Горизонтальний	96	290	29	0,75	2,03	288	210	180	128	80	50	32	22	6
	764	11 Горизонтальний	83	193	23	0,65	0,94	308	224	182	120	70	38	24	22	20
	650	12 Горизонтальний	59	180	23	0,80	2,62	186	120	95	65	46	30	20	14	4
	510	13 Горизонтальний	70	186	20	0,91	1,49	186	132	105	73	44	25	19	14	8
	450	14 Горизонтальний	51	125	18	0,81	1,43	183	124	99	60	37	25	18	10	7
	410	15 Горизонтальний	46	93	18	0,57	1,11	188	140	114	74	45	29	20	17	12
	390	16 Горизонтальний	49	99	15	0,67	0,67	190	145	118	75	42	21	12	10	5
Басейн р. Улу-Узень																
6	583	1 Пд	62	108	22	0,51	0,24	158	131	117	92	65	38	14	1	0
	882	2 Пн	96	262	37	0,55	1,61	318	225	184	125	78	84	46	42	38
	956	3 ПнЗх	107	340	39	0,68	2,00	320	240	200	144	92	60	48	42	40
	924	4 ПдСх	82	176	36	0,48	1,49	250	188	159	115	78	52	40	34	28
Басейн р. Біюк-Карасу (Карасівка)																
7	301	1 Сх, ПдЗх	45	92	15	0,52	1,08	157	113	95	67	43	27	19	17	15
	417	2 Сх	46	164	10	0,75	2,32	164	115	88	66	40	25	15	10	6
	632	3 Зх, ПнСх	52	152	11	0,60	1,63	155	110	95	70	50	34	20	11	4
	687	4 Зх,Сх	50	105	11	0,50	0,53	133	104	90	68	47	30	18	13	4
	691	5 Пн	69	117	22	0,47	0,12	147	124	112	92	69	47	27	16	0
Басейн р. Тонас (Тана-Су)																
8	291	1 ПдЗх	30	59	9	0,53	0,45	83	65	45	41	28	17	9	6	1
	590	2 ПдЗх	42	74	16	0,38	0,30	90	75	68	55	43	31	20	15	4
Басейн р. Індол (Су-Індол)																
10	260	Горизонтальний	40	93	11	0,68	1,21	172	131	102	65	34	20	15	8	4
	630	ПнСх	59	105	17	0,45	0,55	150	118	103	78	55	37	25	19	9
Басейн р. Чорна																
14	620	1 ПнЗх														
	320	2 Пд														
	550	3 Пн														
	635	4 ПдЗх														
	760	5 Зх														
	870	6 Пд														

№	Висота СП, м абс.	Номер СП експозиція	Q_{max} , мм			Коефіцієнт варіації $C_{vO\ max}$	Коефіцієнт асиметрії $C_{sO\ max}$	Імовірність, %									
			серед.	max	min			1	5	10	25	50	75	90	95	99	
	1055	7 Пд															
Басейн р. Бельбек																	
15	611	1 ПнЗх	66	99	24	0,41	-0,39	120	109	103	88	68	44	19	3	0	
	781	2 ПнЗх	84	173	33	0,51	0,29	255	192	161	114	75	48	34	30	27	
	999	3 Пн	131	240	42	0,51	0,08	314	260	231	186	136	86	43	41	39	
	1134	4 ПдЗх	154	344	30	0,50	0,68	420	324	279	209	143	91	57	42	21	
	1318	5 Пн	159	308	29	0,55	0,18	400	324	288	226	158	95	32	29	23	
	1304	6 ПдЗх, ПнЗх	109	206	16	0,50	0,04	256	240	187	149	108	67	33	16	0	
	1287	7 Сх	135	293	22	0,56	0,56	395	299	254	187	124	75	42	27	8	
	1143	8 Горизонтальний	146	281	35	0,53	0,52	403	309	266	199	135	85	40	34	14	
	1151	9 Сх	133	352	25	0,66	1,05	494	354	290	194	113	60	36	30	24	
Басейн р. Кокозка																	
16	441	1 Сх	43	103	19	0,22	0,19	199	138	109	67	36	20	16	15	14	
	920	2 ПнЗх	109	246	16	0,60	0,64	342	256	217	154	99	56	28	16	3	
	1100	3 Пн, ПдЗх	144	356	8	0,64	0,63	464	345	293	211	132	70	25	6	0	
	1170	4 Горизонтальний	162	470	31	0,72	1,27	668	462	370	236	128	63	32	30	29	
Басейн р. Учан-Су																	
18	442	1 Сх	54	102	19	0,52	0,74	167	124	104	74	48	30	21	18	15	
	592	2 ПнСх	71	160	22	0,61	0,55	231	171	142	100	63	36	19	13	12	
	823	3 ПнСх	90	200	17	0,57	0,94	290	214	180	128	82	49	30	22	20	

ЧАСТИНА 2

Норма та мінливість характеристик снігового покриву

Наведені в табличній, графічній формі та у вигляді карт узагальнені за всіма видами спостережень характеристики норми та міжрічної мінливості висоти, щільності та запасу води в сніговому покриві, дат, настання максимальних снігозапасів (Рис 17-20). Пояснення до таблиці 4 дивись в Томі 1 Довідника.

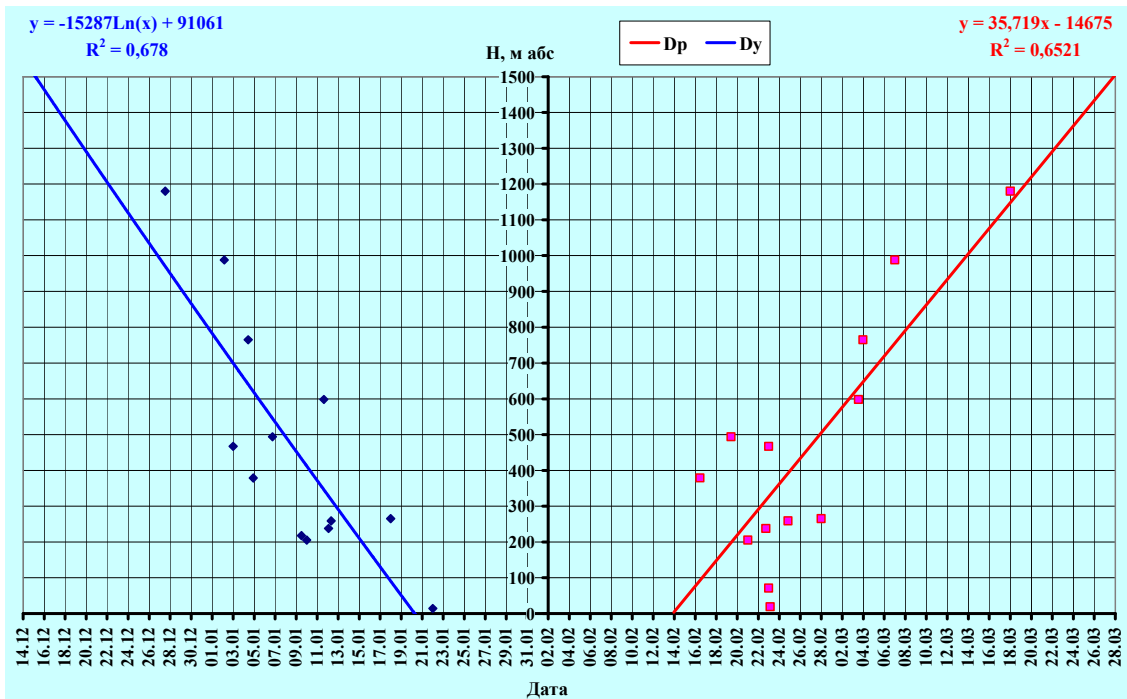
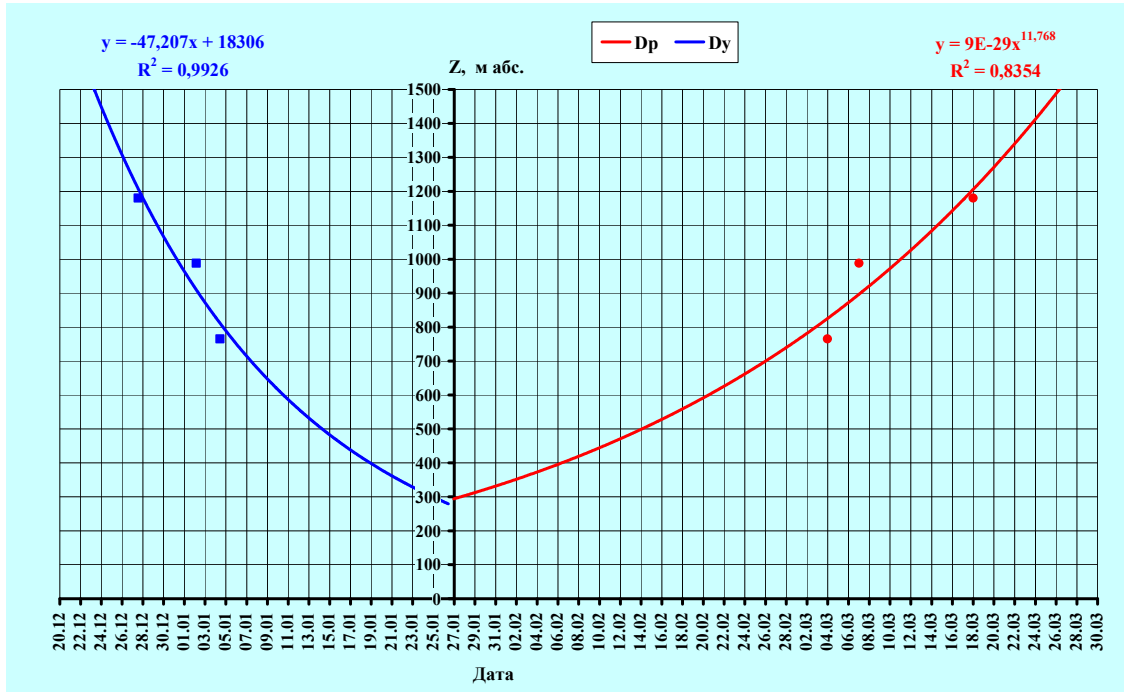
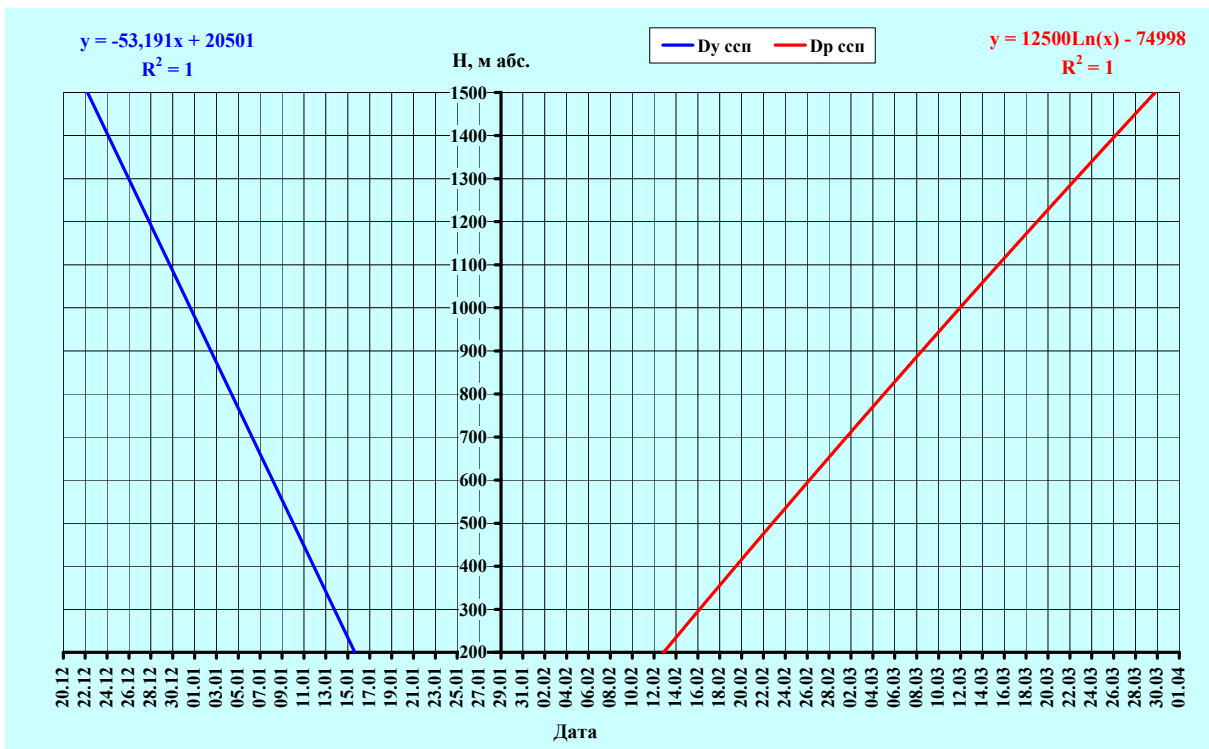
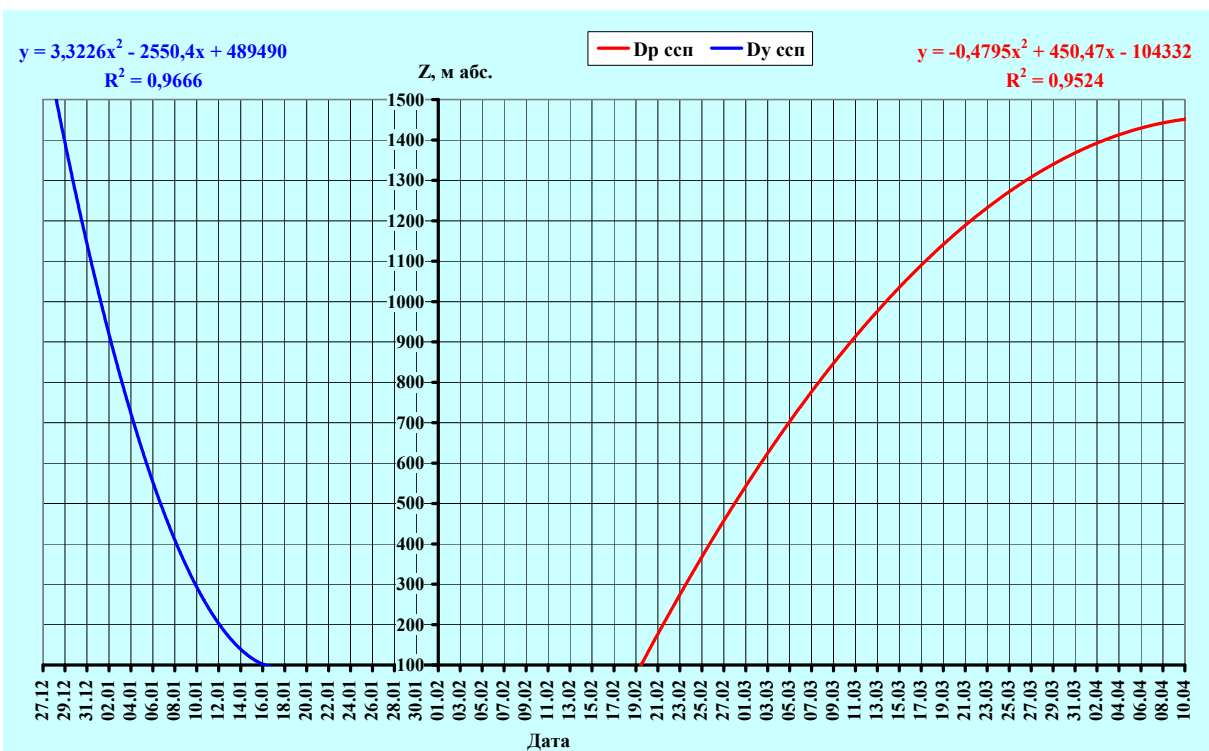


Рис. 16. Залежність дат утворення (Dy) та руйнування (Dp) стійкого снігового покриву, за даними спостережень, від висоти місцевості на південному (а) та північному (б) макросхилах регіону за даними спостережень.

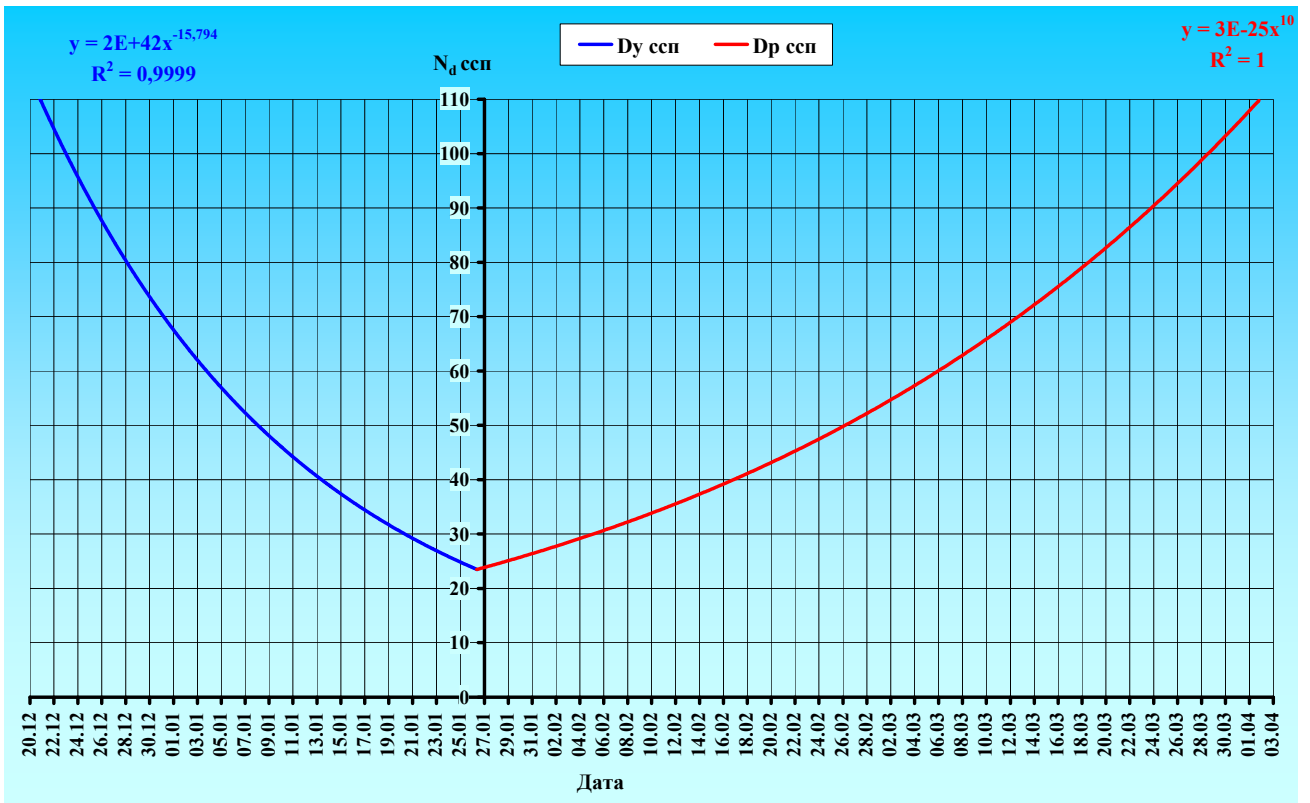


а)

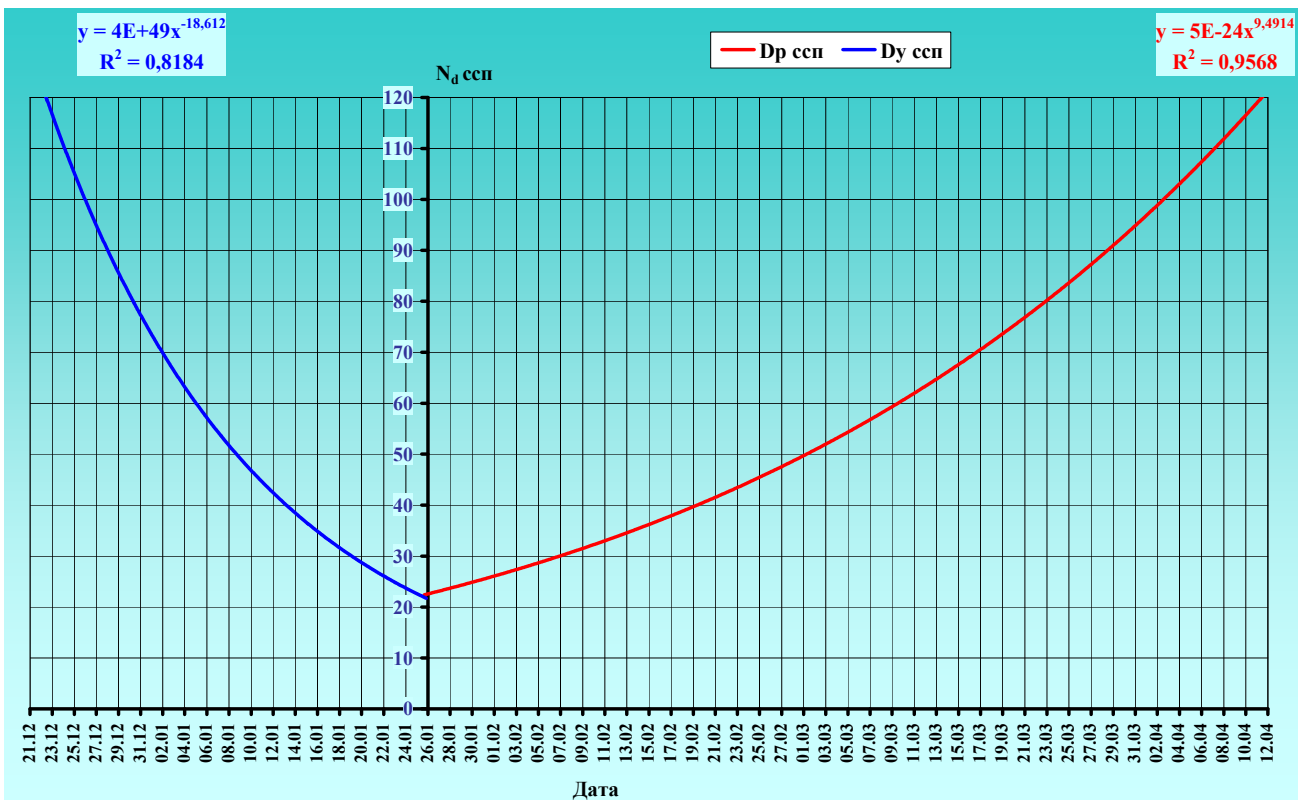


б)

Рис. 17. Залежність дат утворення (D_y) та руйнування (D_p) стійкого снігового покриву, за даними розрахунків, від висоти місцевості на південному (а) та північному (б) макросхилах регіону

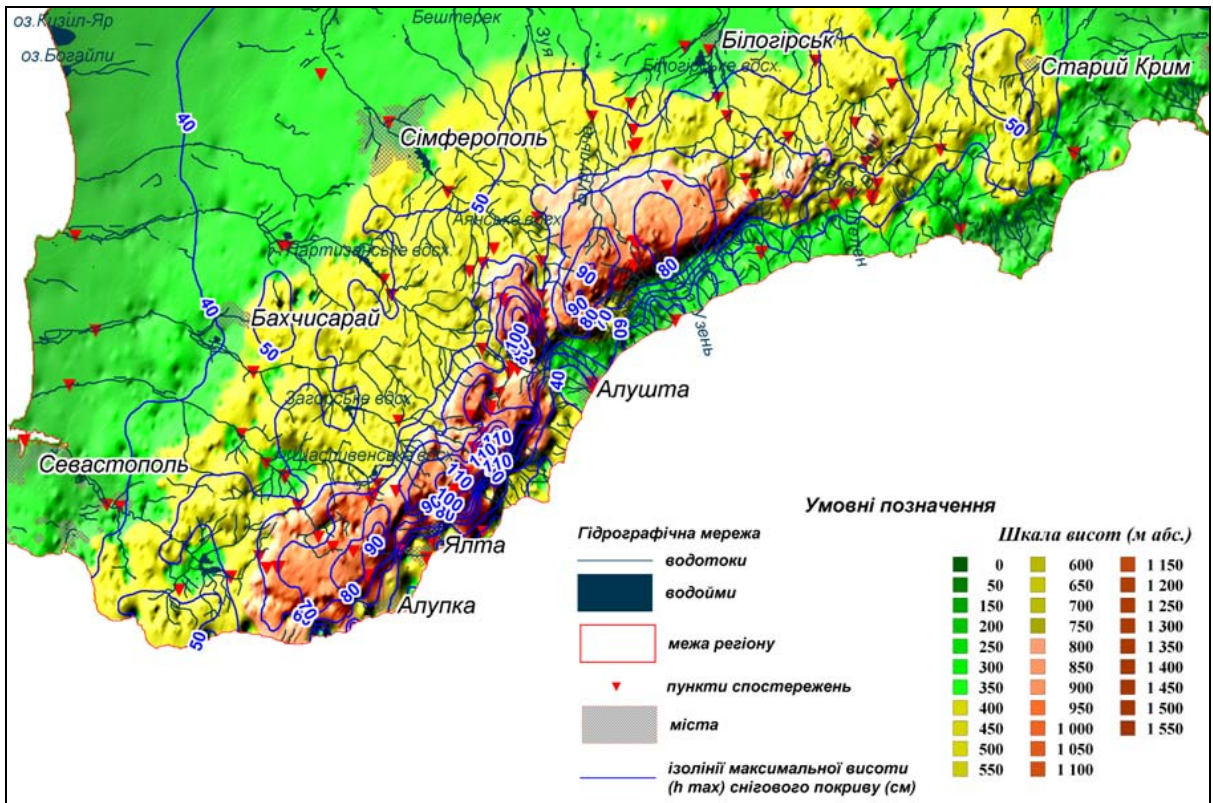


а)

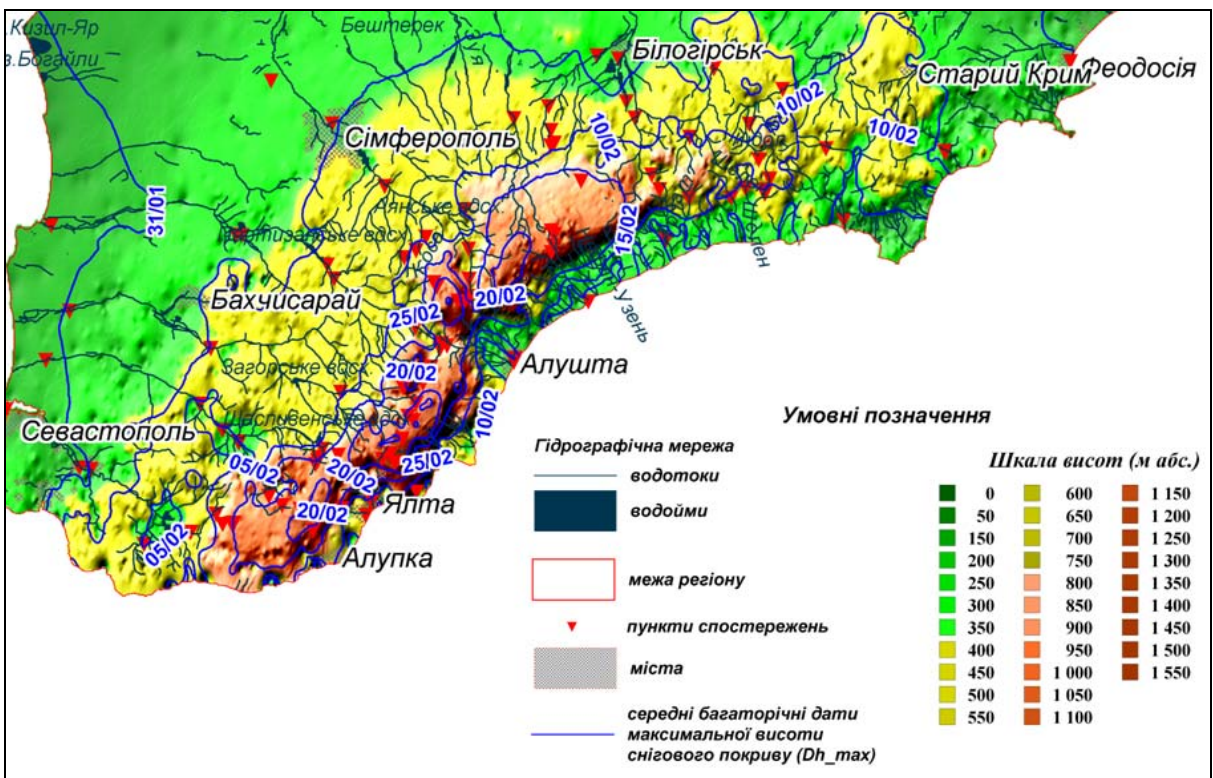


б)

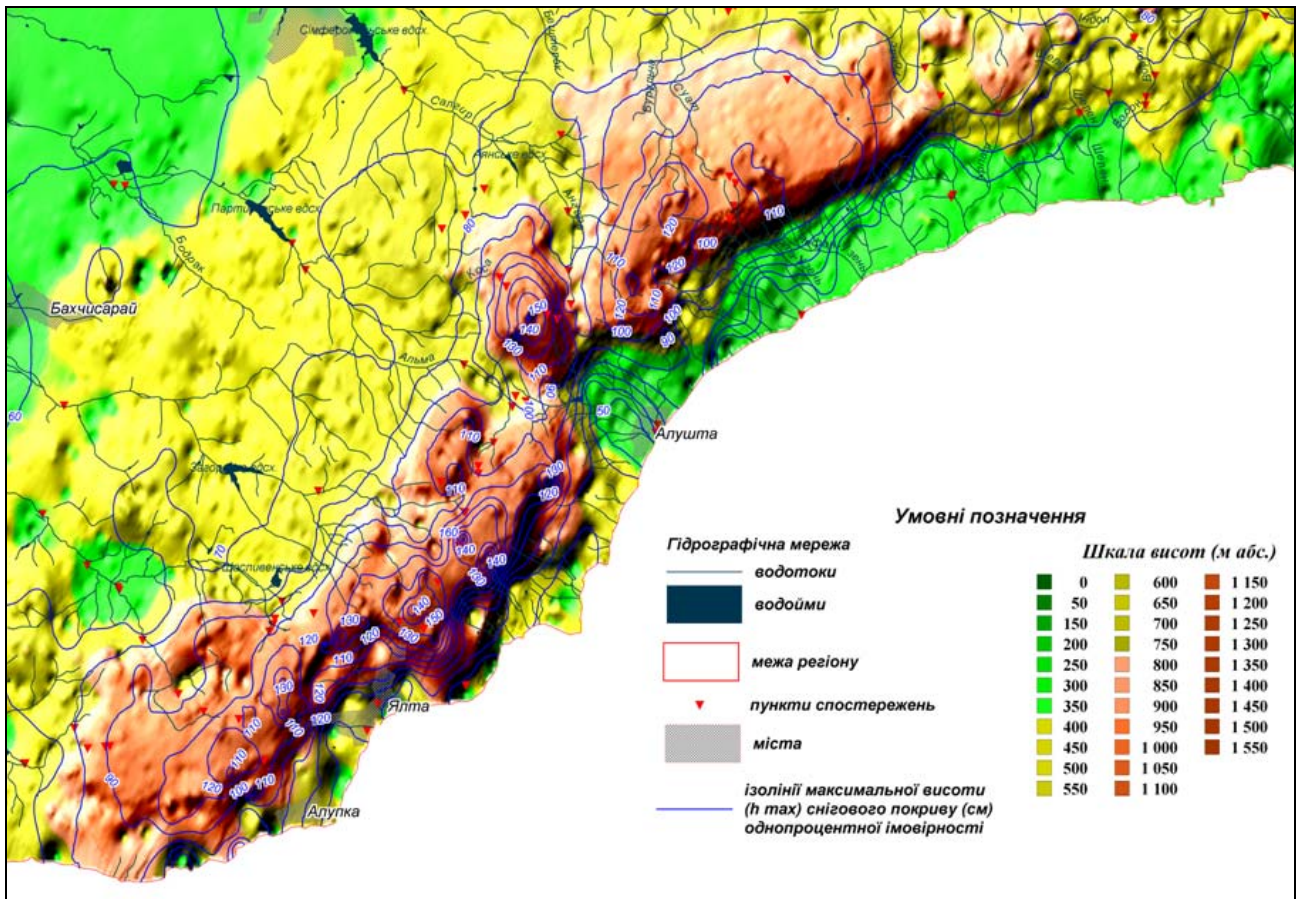
Рис. 18. Залежність дат утворення (D_y) та руйнування (D_p) стійкого снігового покриву, за даними розрахунків, від висоти місцевості на південному (а) та північному (б) макросхилах регіону



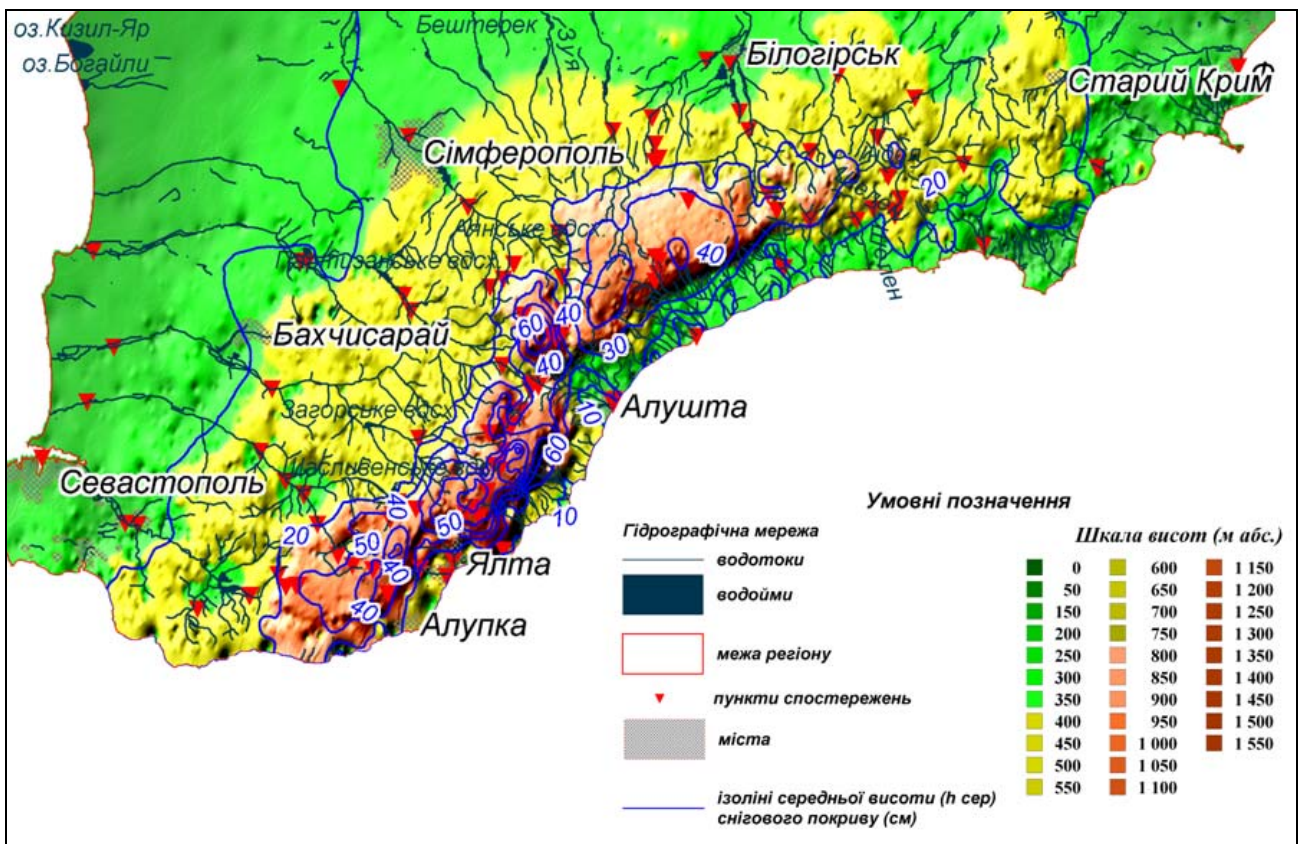
а)



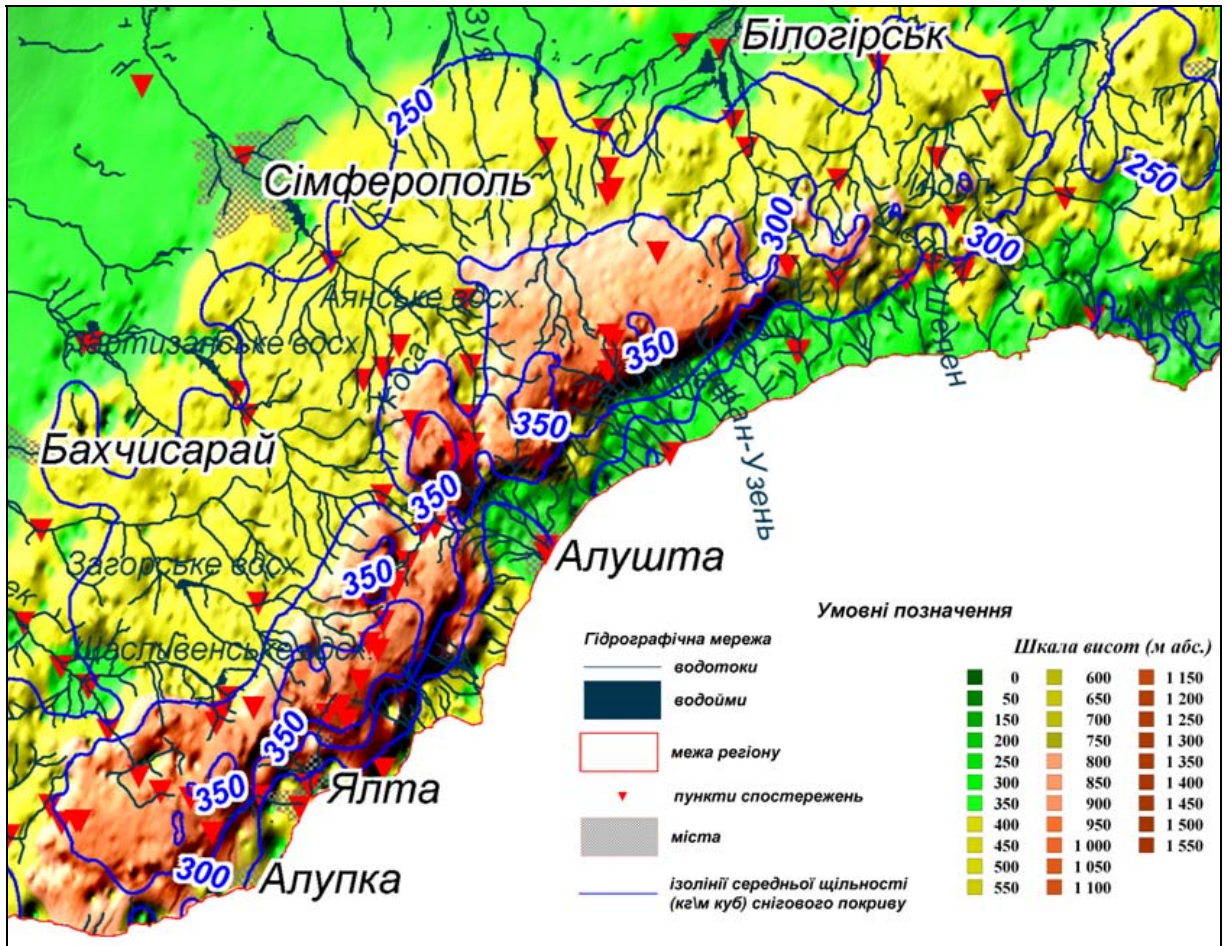
б)



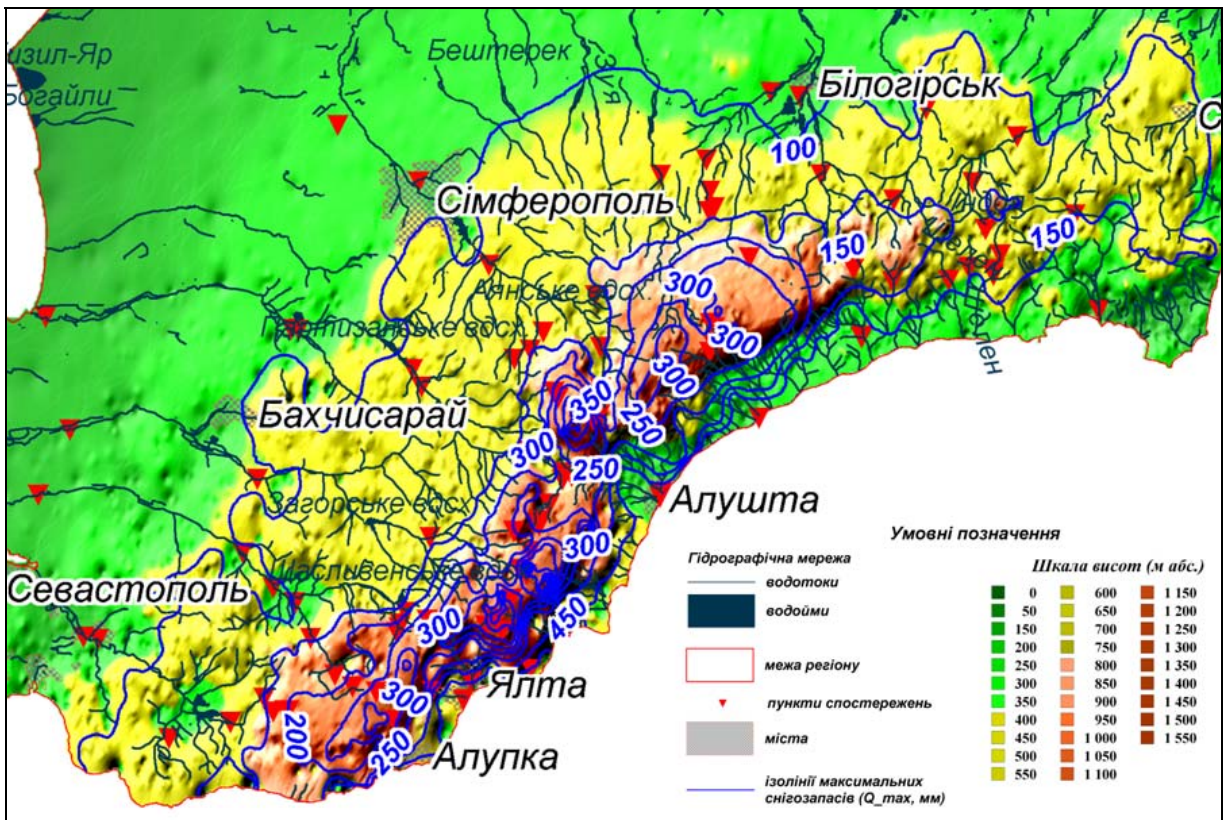
В)



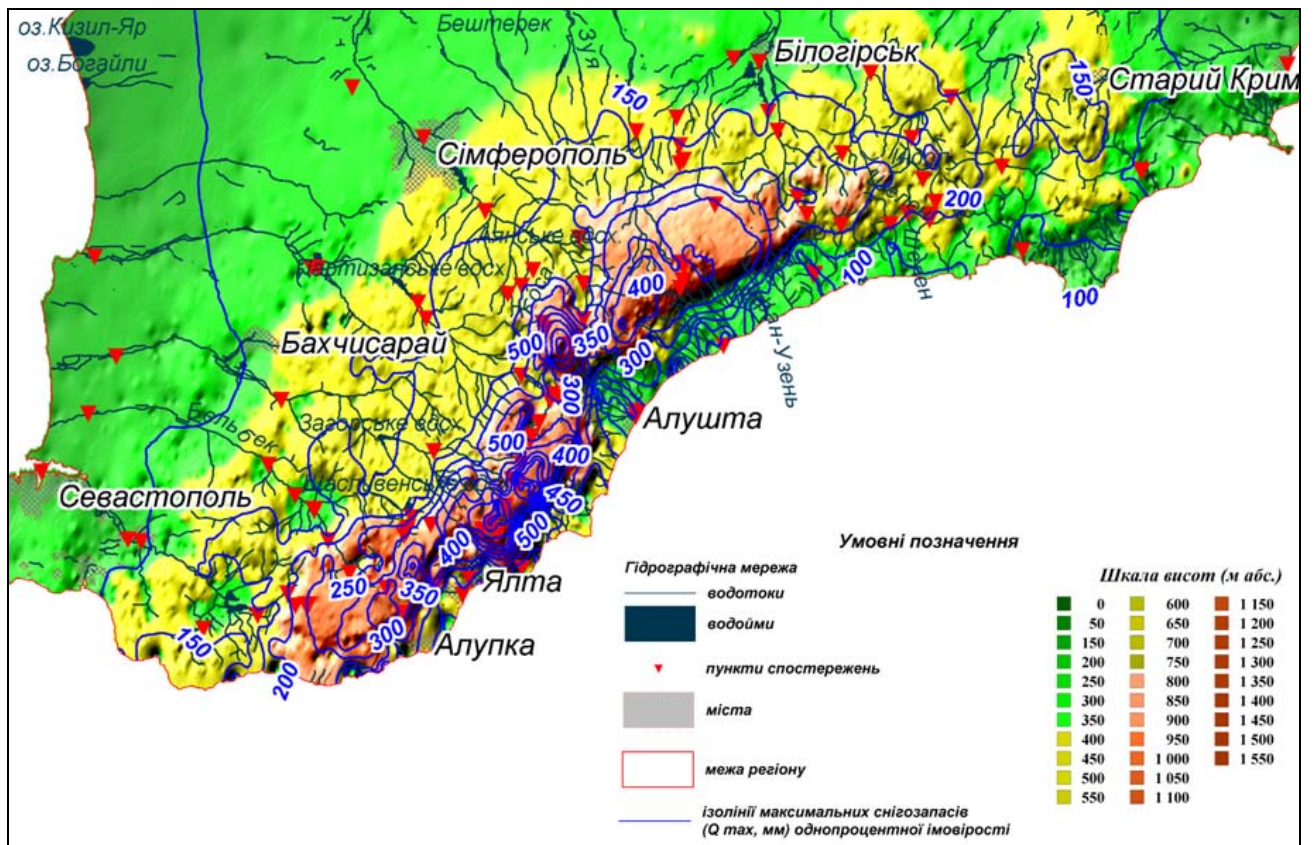
Д)



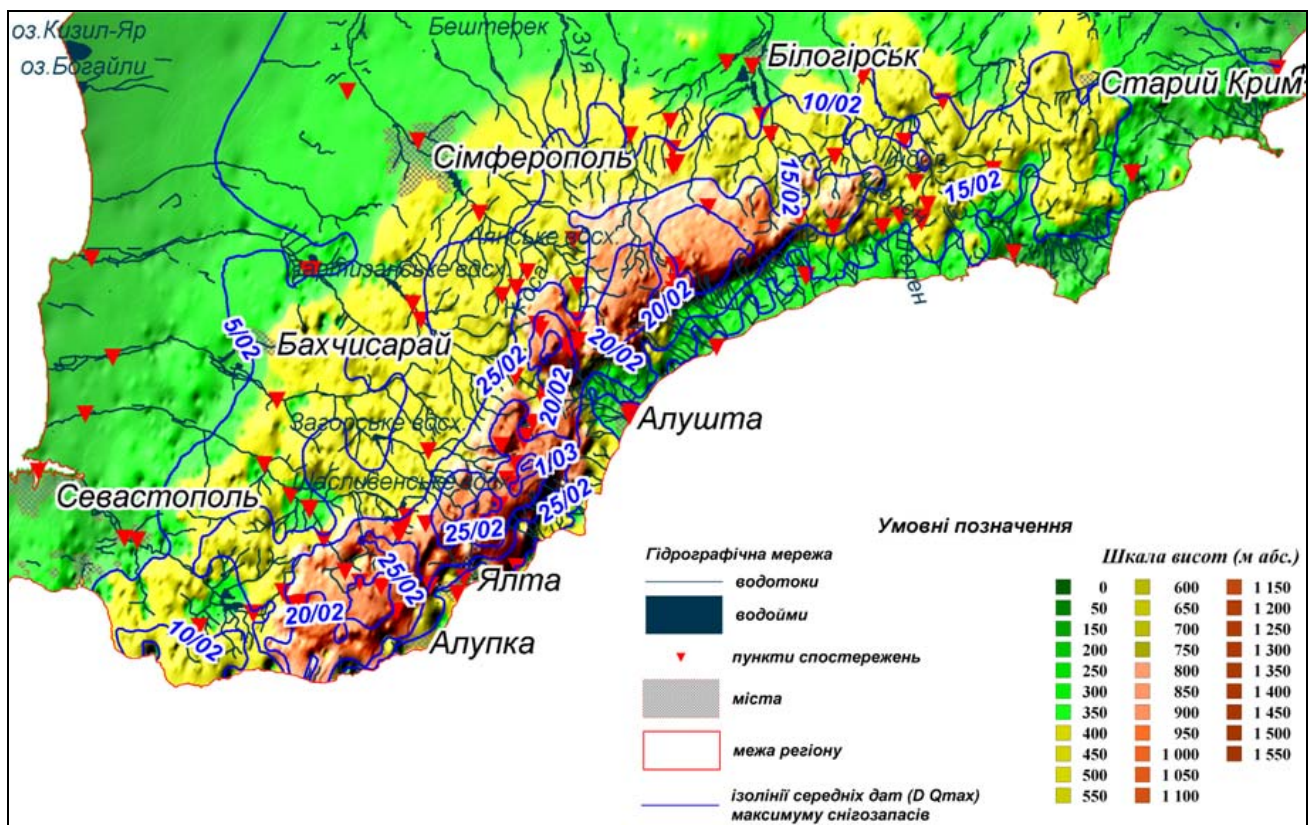
ж)



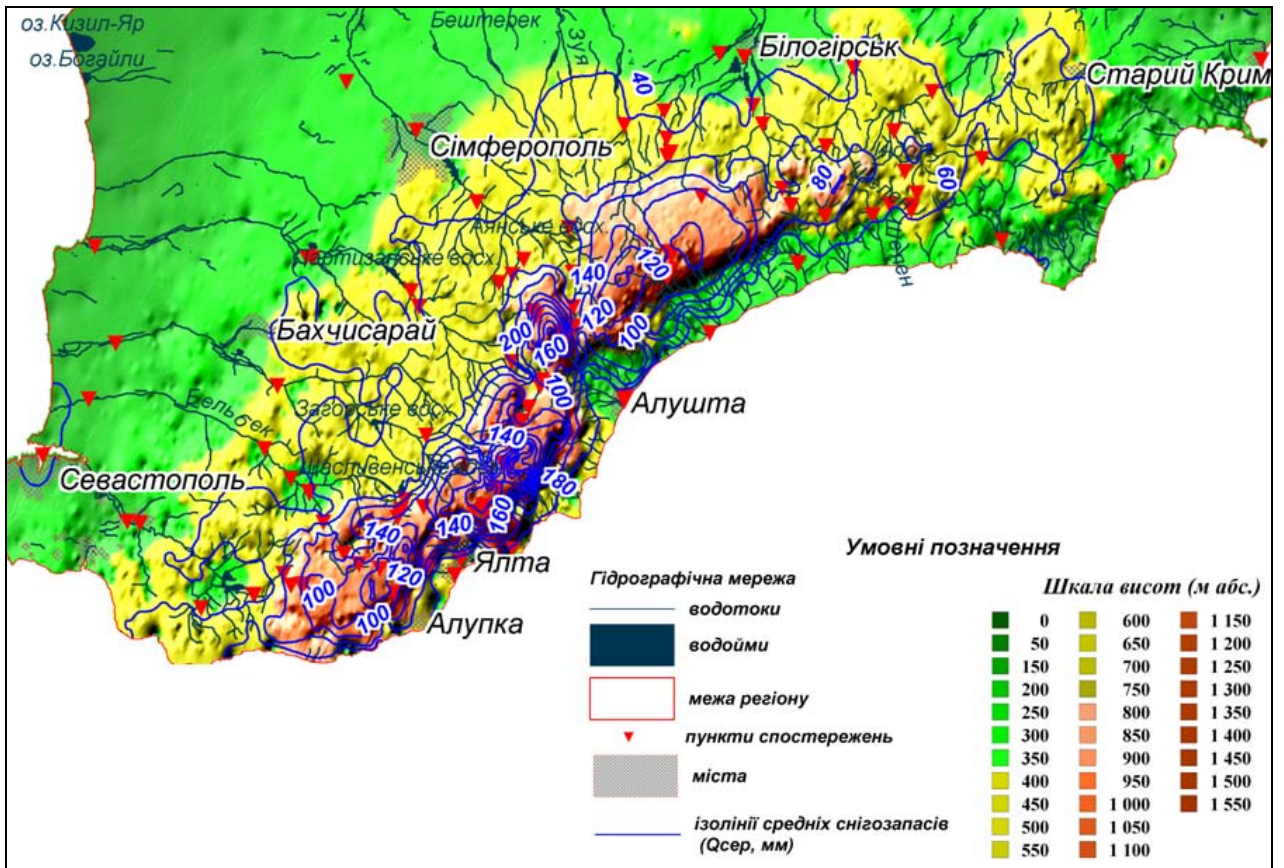
з)



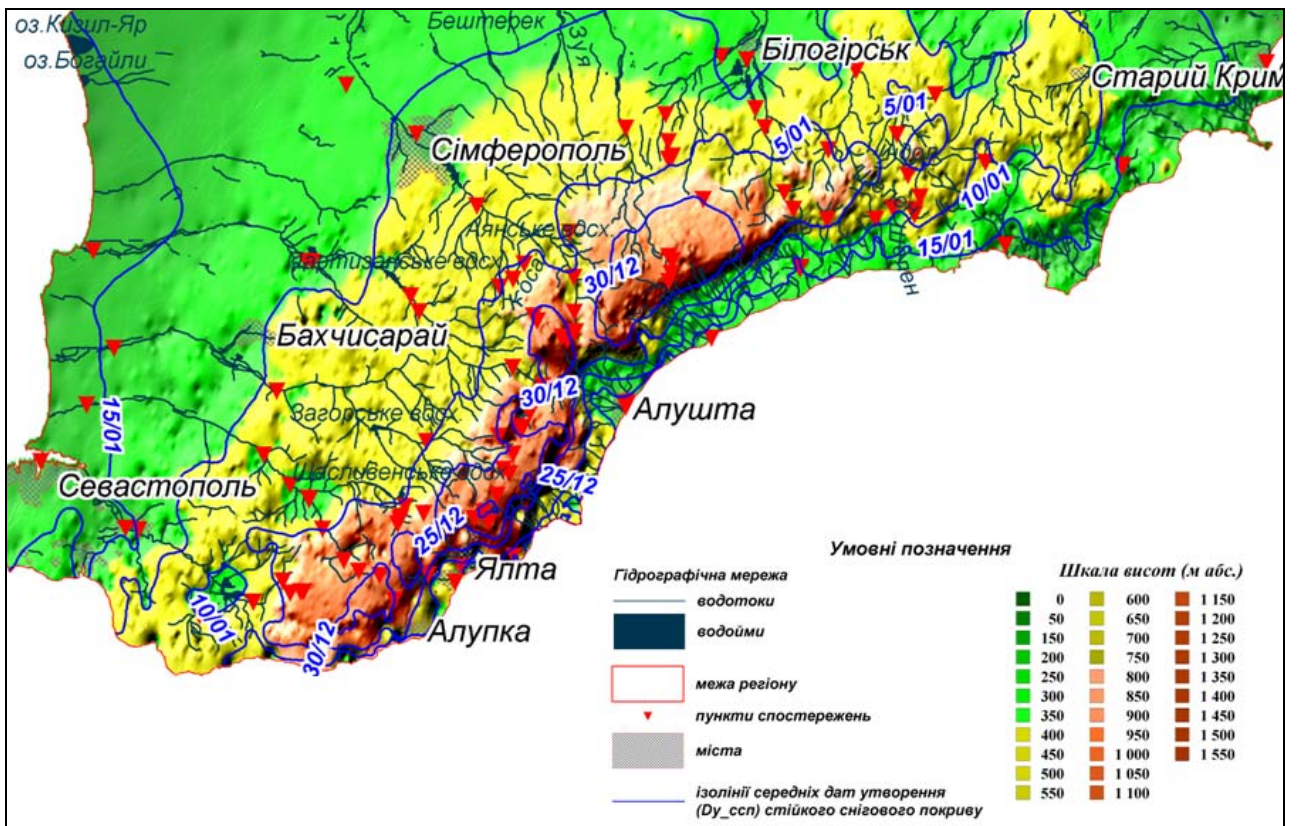
и)



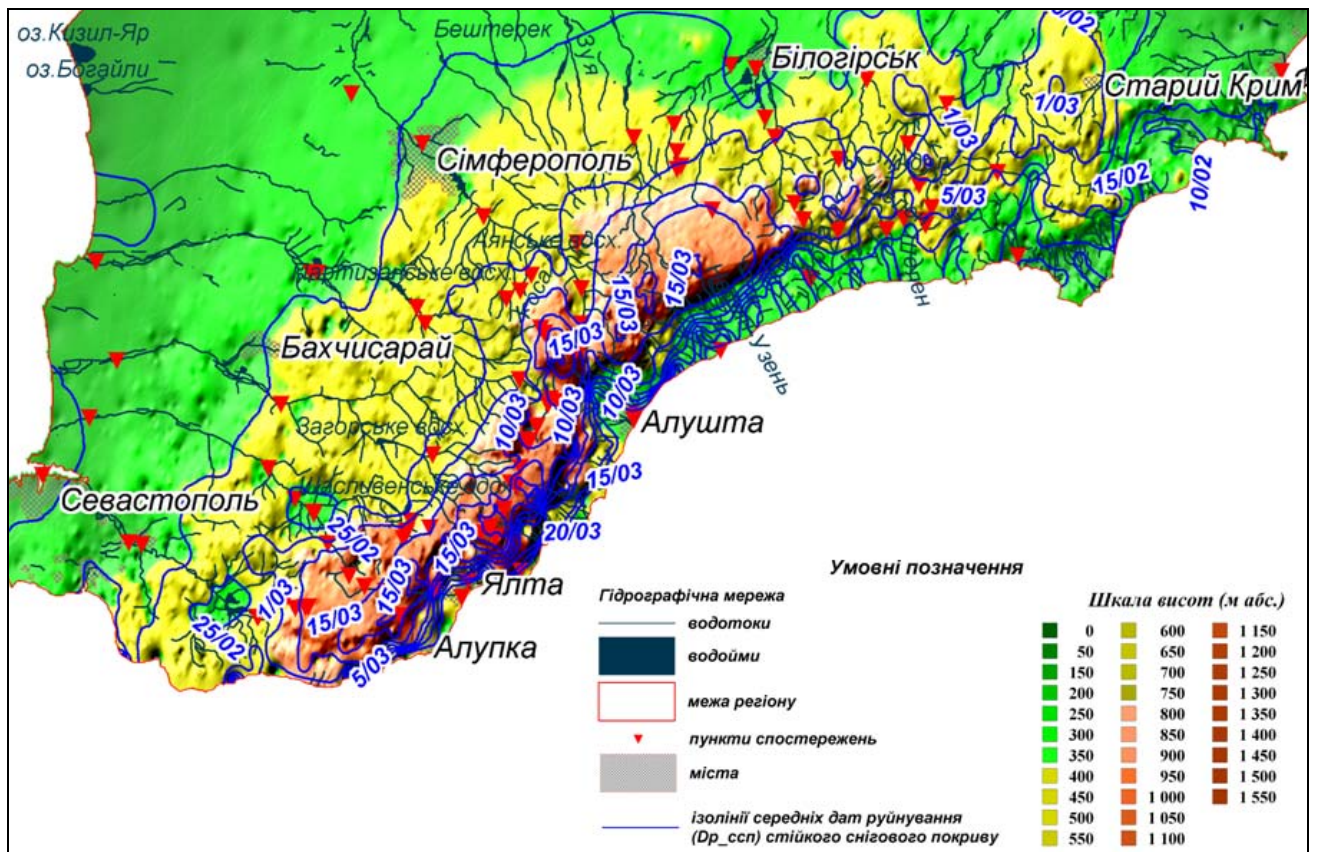
і)



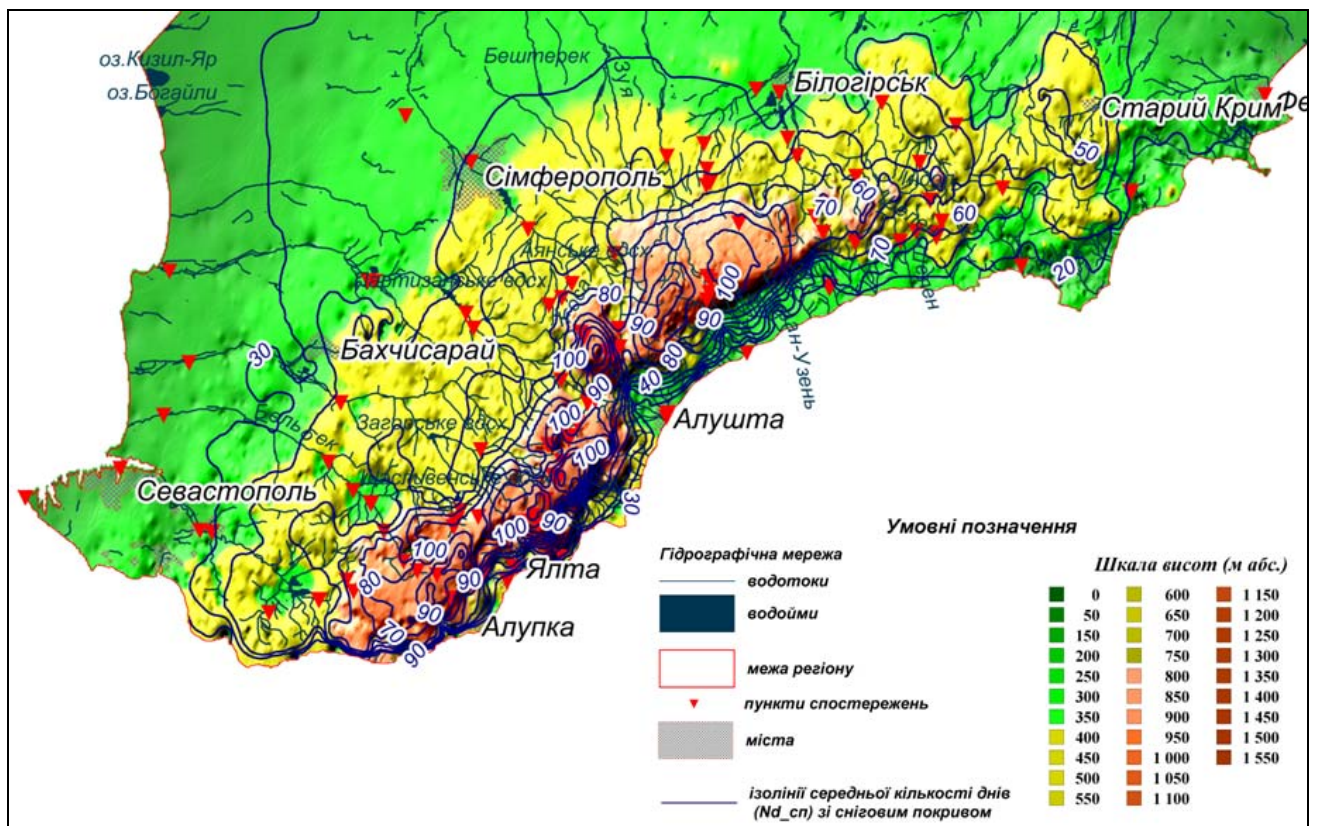
і)



й)



к)



л)

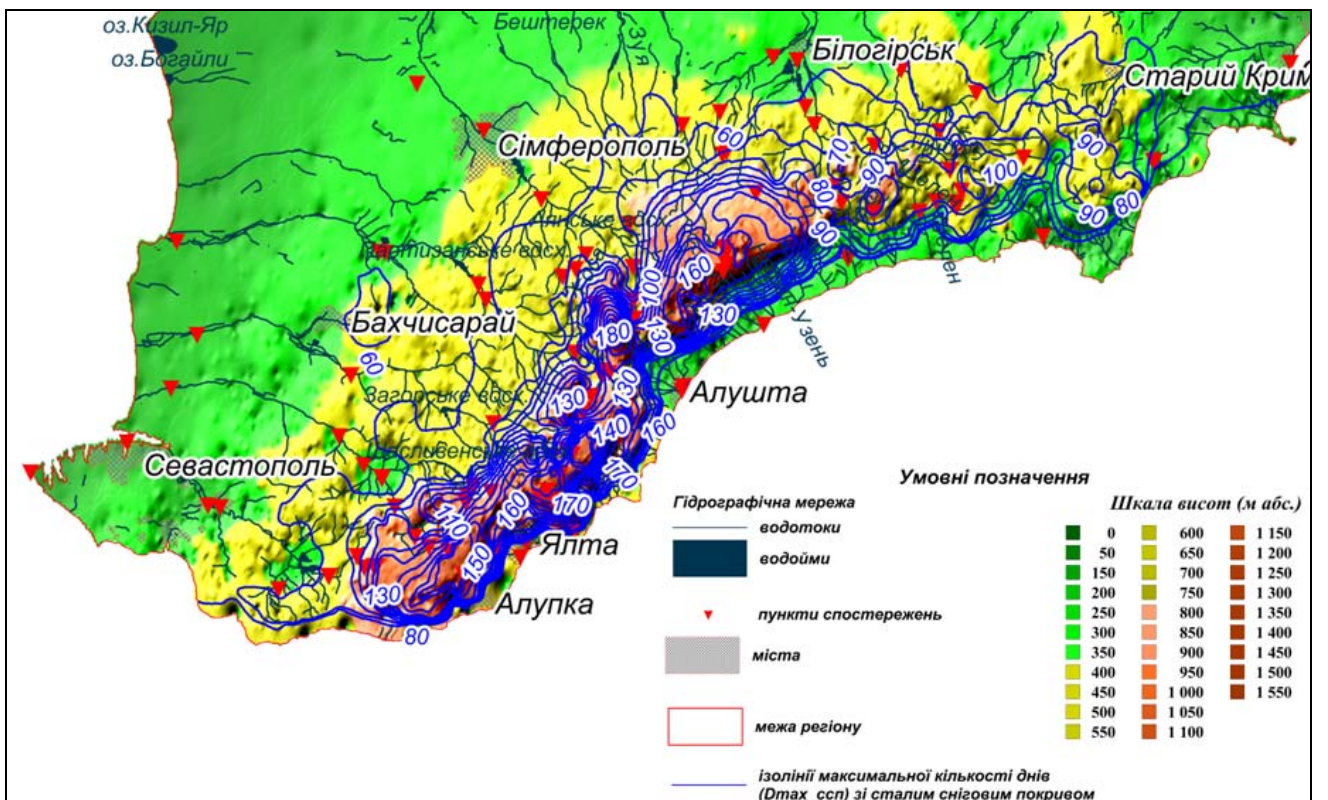
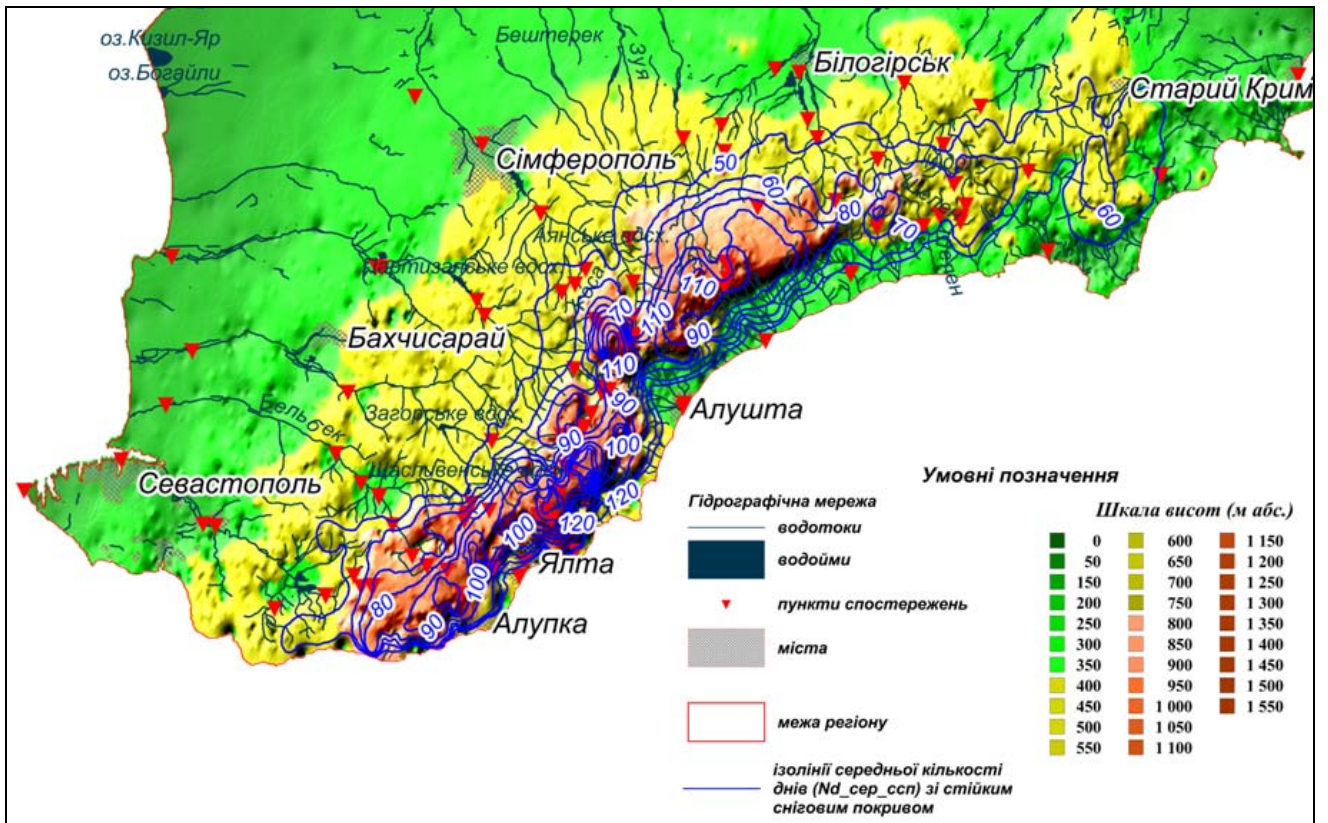


Рис.19. Карти основних характеристик снігового покриву в Кримських горах
 а) – Максимальна висота (h_{max} , см) снігового покриву;
 б) – Середні дати максимальної висоти снігового покриву (Dh_{max});
 в) – Максимальна висота (h_{max} , см) снігового покриву % імовірності;

- д) – Середня висота (\bar{h} , см) снігового покриву;
- ж) – Середня щільність ($\bar{\rho}$, кг/м³) снігового покриву;
- з) – Максимальні снігозапаси (Q_{max} , мм);
- и) – Максимальні снігозапаси (Q_{max} , мм) 1% імовірності;
- і) – Середні дати максимальних снігозапасів ($D Q_{max}$);
- ї) – Середні снігозапаси (\bar{Q} , мм);
- й) – Середні дати утворення стійкого снігового покриву (D_y ccn);
- к) – Середні дати руйнування стійкого снігового покриву (D_p ccn);
- л) – Середня кількість днів (ΔN_d cn) зі сніговим покривом;
- м) – Середня кількість днів (ΔN_d ccn) зі стійким сніговим покривом;
- н) – Максимальна кількість днів (N_d max ccn) зі стійким сніговим покривом.

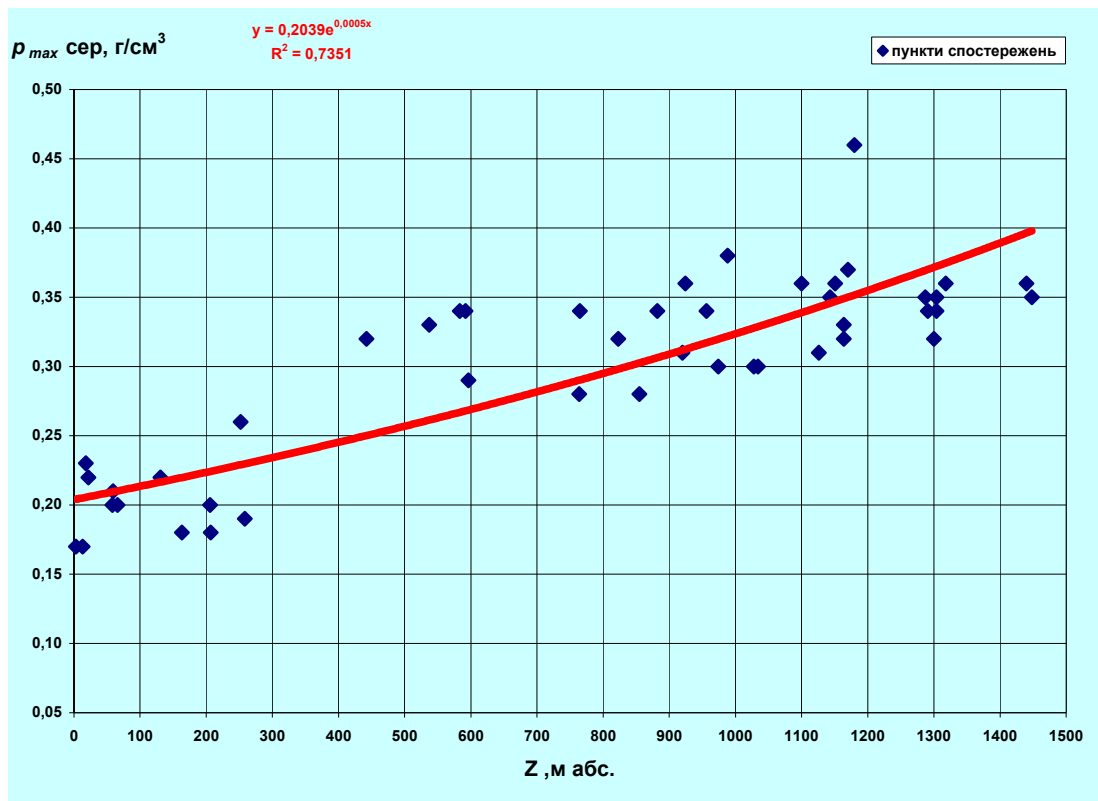


Рис.2.2 Середня максимальна щільність снігового покриву на південному макросхилі Кримських гір

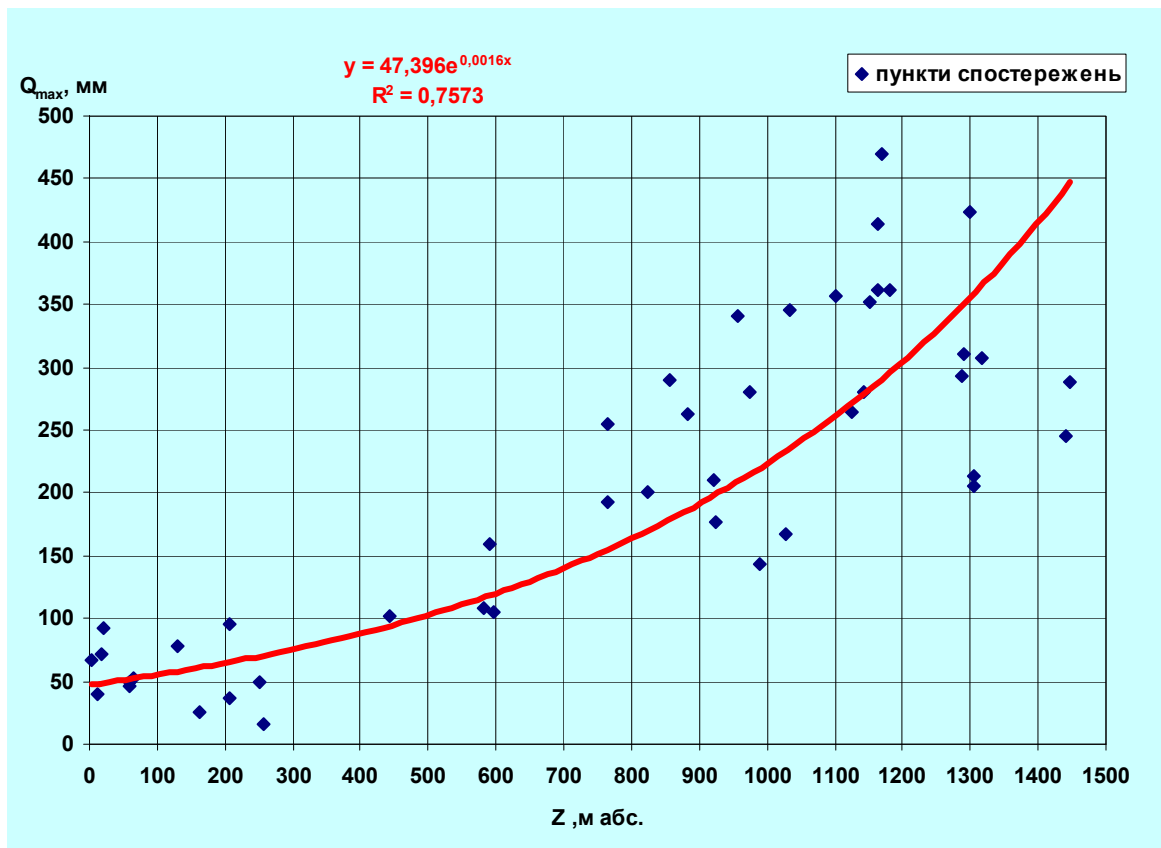


Рис.2.3 Максимальні снігозапаси на південному макросхилі Кримських гір

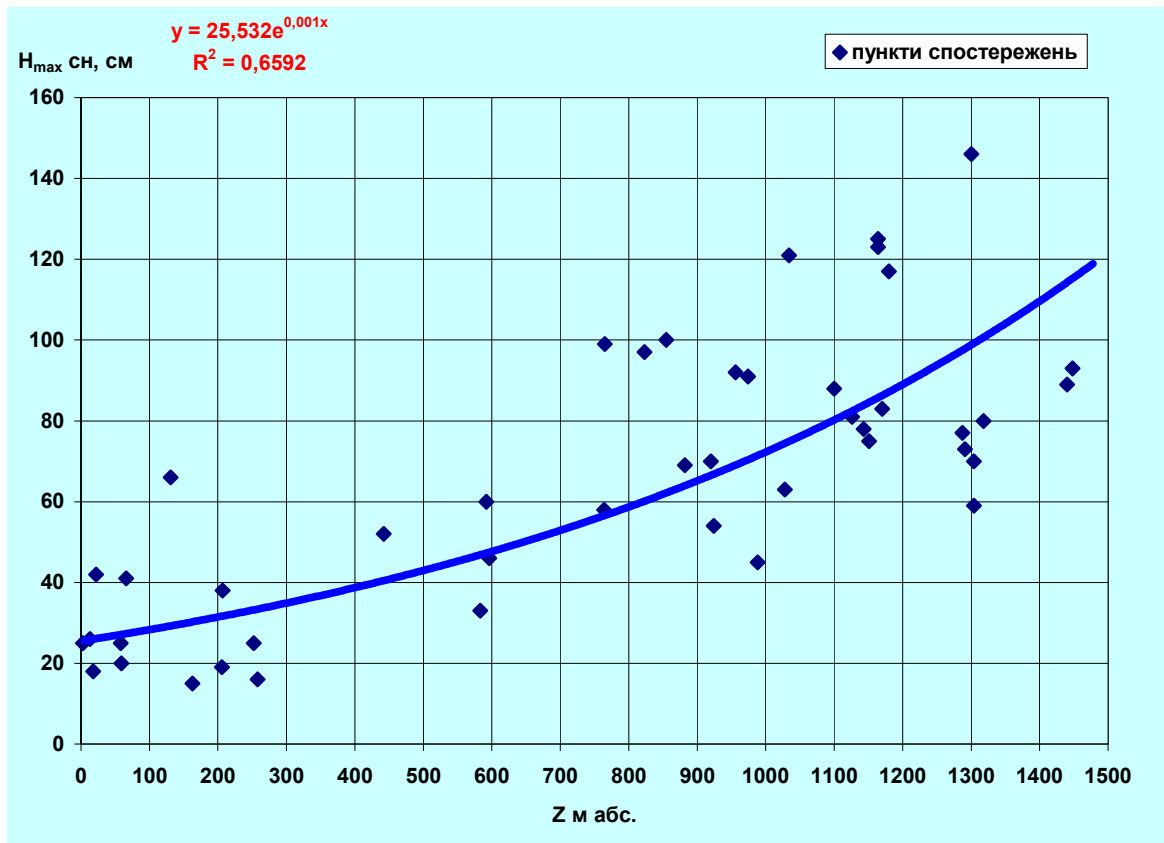


Рис.2.4 Максимальна висота снігового покриву на південному макросхилі Кримських гір

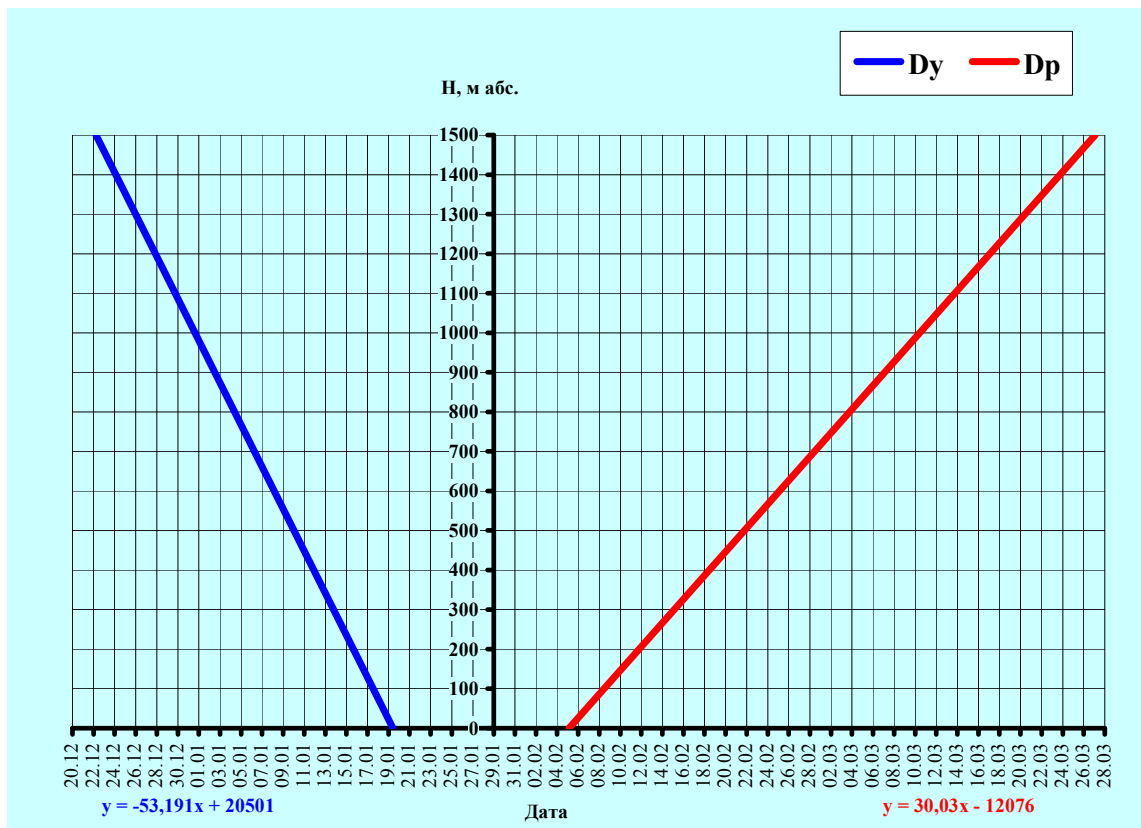


Рис.2.5 Обчислена залежність середніх багаторічних дат утворення (Dy) та руйнування (Dp) стійкого снігового покриву від висоти на південному макросхилі Кримських гір

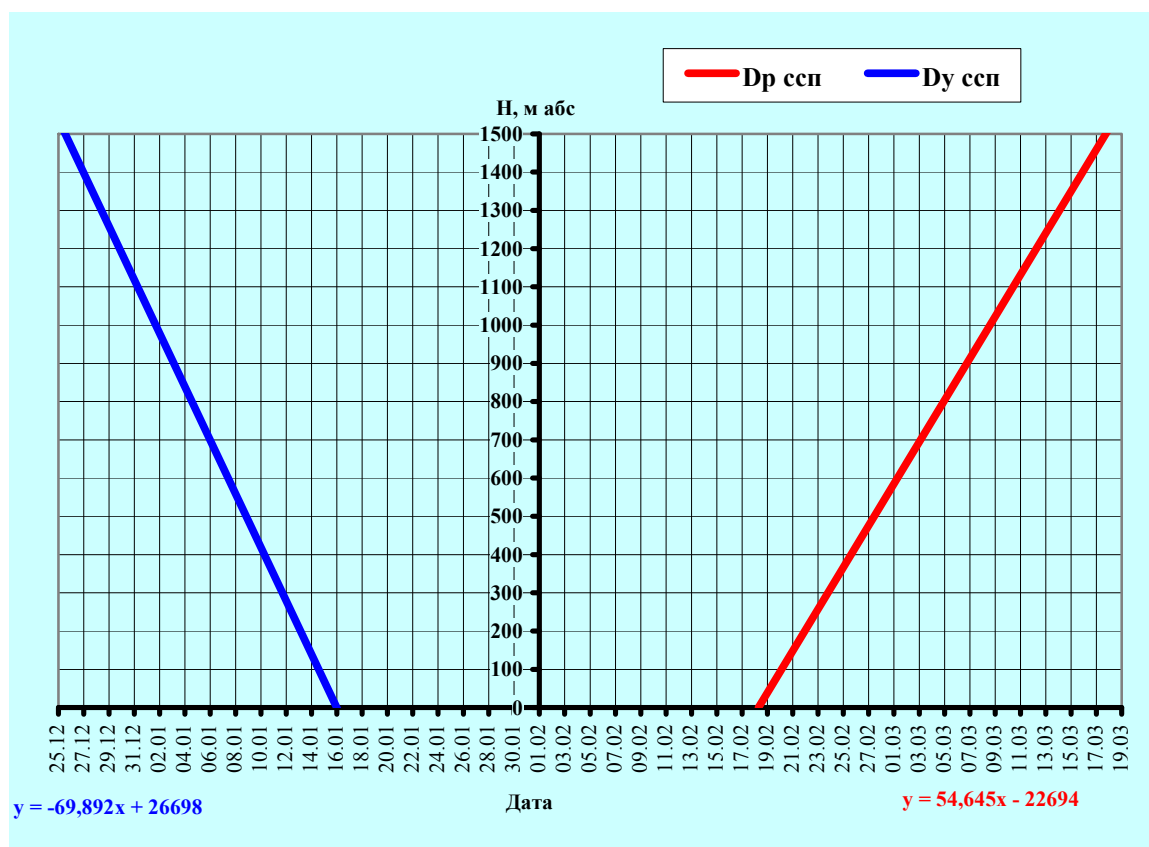


Рис.2.6 Обчислена залежність середніх багаторічних дат утворення (Du) та руйнування (Dr) стійкого снігового покриву від висоти на північному макросхилі Кримських гір

Таблиця 4. Дати утворення (D_y) і руйнування (D_p) стійкого снігового покриву за даними спостережень на станціях і постах

Станція (пост)	Код	Висота, м абс.	D_y			D_p			Кількість днів за зиму, N_d		
			рання	середня	пізня	рання	середня	пізня	середня	max	D_{max}
Ай-Петрі	33999	1180	17.11.1989	27.12	19.02.1973	16.12.1989	18.03	28.04.1997	85	148	1955-56
Алушта	33959	3									
Альма	81561	297	08.01.1982	21.01	03.02.1985	16.02.1982	28.02	13.03.1985	39	39	1981-82
Баштанівка	81580	158	04.01.1954	17.01	04.02.1985	19.02.1964	02.03	12.03.1985	45	56	1953-54
Владиславівка	33973	35	15.12.1953	20.01	25.02.1987	07.03.1954	18.03	30.03.1987	58	82	1953-54
Ворон	81691	206									
Голубинка	33959	218	03.01.1954	09.01	16.01.1964	19.02.1964	24.02	01.03.1954	46	57	1953-54
Громовка	81688	163									
Євпаторія	33929	2	30.01.1976	22.01	30.01.1976	29.02.1976	08.03	29.02.1976	30	30	1975-76
Зеленогір'я	81686	275									
Керч (АМСЦ)	33983	46	03.01.1954	29.01	25.02.1987	21.03.1954	24.03	27.03.1987	54	77	1953-54
Кримдержзаповідник	81560	459	24.12.1963	11.01	04.02.1985	04.02.1989	03.03	29.03.1959	51	81	1963-64
Куйбишеве	81592	151	16.01.1964	25.01	04.02.1985	19.02.1964	27.02	08.03.1985	33	34	1963-64
Міжріччя	81692	252									
Многоріччя	81600	467	10.12.2001	03.01	03.02.1985	27.01.2002	23.02	19.03.1992	52	66	1991-92
Никітський Сад	33955	207	03.01.1954	04.01	06.01.1947	07.02.1947	19.02	03.03.1954	46	59	1953-54
Орлине	81629	268	16.01.1964	16.01	21.01.1954	20.02.1964	20.02	02.03.1954	38	40	1953-54
Піщане	81567	8	15.02.1985	15.02	15.02.1985	16.03.1985	16.03	16.03.1985	29	29	1984-85
Поштове	81565	154	08.01.1982	08.01	08.01.1982	12.02.1982	12.02	12.02.1982	35	35	1981-82
Привітне	81686	59									
Родниківське	81722	265	05.01.1950	18.01	04.02.1985	09.02.1950	28.02	15.03.1985	41	56	1991-92
Севастополь	33991	7									
Сонячногірське	81677	14	21.01.1954	21.01	21.01.1954	02.03.1954	02.03	02.03.1954	40	40	1953-54
Суворове	81581	24	16.12.1953	10.01	04.02.1985	05.03.1954	08.03	12.03.1985	58	79	1953-54
Судак	81693	18									
Херсонський Маяк	33994	2									
Хмельницьке	81616	17									
Феодосія	33976	22									
Фруктове	81593	13									
Чехово	81640	131	20.01.1954	20.01	20.01.1954	13.03.1954	13.03	13.03.1954	52	52	1953-54
Чорноріччя	81616	26	21.01.1953	21.01	21.01.1953	01.03.1953	01.03	01.03.1953	39	39	1952-53
Шовковичне	81575	388	03.01.1954	05.01	08.01.1982	12.02.1982	14.02	16.02.1954	40	44	1953-54
Щасливе	81597	443	11.01.1967	18.01	26.01.1959	21.02.1967	28.02	08.03.1959	41	41	1958-59
Щебетовка	81694	56									
Ялта	33990	66	20.01.1954	20.01	20.01.1954	01.03.1954	01.03	01.03.1954	40	40	1953-54
Ангарський Перевал	33958	765	23.11.1994	04.01	21.02.1973	26.12.1994	03.03	20.04.2003	60	109	1984-85
Багате	81757	259	08.12.2001	12.01	25.02.1987	24.01.2002	24.02	27.03.1987	44	81	1953-54
Білогорськ	33966	205	08.12.2001	10.01	25.02.1987	22.01.2002	21.02	27.03.1987	42	79	1953-54
Дворіччя	81730	14	15.12.1953	22.01	25.02.1987	12.02.1972	08.03	29.03.1987	46	82	1953-54
Заріччя	81573	37	12.12.2001	18.01	25.02.1987	22.01.2002	24.02	29.03.1987	37	41	1951-52
Зибини	81750	71	12.12.2001	08.01	25.02.1987	21.01.2002	23.02	29.03.1987	46	80	1953-54
Карабі-Яйла	4493450	988	02.11.1978	02.01	28.02.1996	17.12.1989	07.03	11.04.1979	66	160	1978-79
Карасівка	81748	215									
Клепінніне	33939	37	12.12.2001	03.01	25.02.1987	22.01.1954	18.02	29.03.1987	51	79	1953-54
Міжгір'я	81592	379	13.12.2001	04.01	25.02.1987	04.01.1998	16.02	30.03.1987	43	61	1953-54
Нижньогірськ	33962	19	06.12.1975	31.12	25.02.1987	27.03.1976	23.02	22.01.2002	54	112	1975-76
Опасне	33986	0	30.01.1976	30.01	30.01.1976	29.02.1976	28.02	29.02.1976	30	30	1975-76
Перевальне	81737	495	10.12.2001	06.01	04.02.1985	21.01.2002	19.02	14.03.1985	44	66	1975-76
Піонерське	81724	312	16.01.1964	16.01	16.01.1964	20.02.1964	20.02	20.02.1964	35	35	1963-64
Пшеничне	478	9	04.02.1985	04.02	04.02.1985	14.03.1985	14.03	14.03.1985	38	38	1984-85
Сімферополь АМСЦ	33946	180	05.01.1947	29.01	25.02.1987	07.02.1947	01.03	27.03.1987	31	33	1946-47
Тополівка	81717	238	07.12.2001	12.01	25.02.1987	13.01.1998	22.02	30.03.1987	42	82	1953-54
Червонопечерне	81734	448	05.01.1968	06.01	08.01.1982	14.02.1982	15.02	17.02.1968	40	43	1951-52

ПЕРЕЛІК ПОСИЛАНЬ

1. Грищенко В.Ф. Максимальне снігозапаси в українських Карпатах.- ТРУДИ УкрНДІИ Госкомгидромета, вып 231, 1988, - 63-70 с.
2. С.М.Перехрест, С.Г.Кочубей, О.М.Печковська. Шкідливі стихійні явища в Українських Карпатах та засоби боротьби з ними, «Наукова думка». Київ, 1971,- 191 с.
3. К.Т. Логвинов, А.Н. Раевский, М.М.Айзенберг. Опасные гидрологические явления в Украинских Карпатах. Гидрометеиздат, Ленинград, 1973, - 197 с.
4. Климат и опасные гидрометеорологические явления Крыма /под ред.К.Т.Логвинова, М.Б.Барабаш. Гидрометеиздат, Ленинград, 1982, - 316 с.
5. Л.И.Сакали, Л.В.Дмитренко, Е.Н.Киптенко, П.М.Люттик Тепловой и водный режим Украинских Карпат, Л.:Гидрометеиздат, 1985. 365 с.
6. Природа Закарпатської області під ред. К.І.Геренчука, «Вища школа», Львів, 1981. 153 с.
7. Природа Украинских Карпат (на укр..яз.). под ред.. К.И. Геренчука. Львов, Изд. ЛГУ, 1968, - 265 с.
8. Природные условия и природные ресурсы \Украинских Карпат (на укр..яз.).Киев. «Наукова думка», 1968, -. 299 с..
9. Спиридоном А.И. Геоморфология европейской части СССР, «Высшая школа» Москва, 1978, - 332 с.
10. Справочник по климату СССР – Вып. 10-ч. IV-Л., Гидрометеиздат, - 1969, - 695 стр.
11. Лучшева А.А. Практическая гидрология. Л., - Гидрометеиздат, - 1976, - 440 стр.
12. Методически рекомендації по составлению I части «Справочника по сніжному покриву в горах». – Ташкент: ФОЛ Узгидромет, 1988,- 88 стр.
13. Методические рекомендації по составлению II части «Справочника по сніжному покриву в горах». – Ташкент: ФОЛ Узгидромет, 1989,- 79 стр.
14. Справочник по сніжному покриву в горах СССР. Том 6. Украина. Вып. 1 Западная Украина //бассейны рек Тисы, Сирета, Прута, Днестра. Вып. 4 //бассейны рек Крыма / под ред. В.Ф.Грищенко. – Киев: ФОЛ Укргидромет, 1991, - 286 стр.
15. Интернет-ресурс: <http://maps.vlasenko.net/soviet-military-topographic-map/map200k.html>
16. ТОПОГРАФІЧНА ЕЛЕКТРОННА КАРТА УКРАЇНИ З ТЕМАТИЧНОЮ ІНФОРМАЦІЄЮ МНС МАСШТАБУ 1:200000 / Міністерство України з питань надзвичайних ситуацій та у справах захисту населення від наслідків Чорнобильської катастрофи. Головне управління геодезії, картографії і кадастру при Кабінеті Міністрів України. Харків. 1998
17. Интернет-ресурс: <http://srtm.csi.cgiar.org>
18. StokStat 1.2 - Статистика для гидрологии/ http://www.geodigital.ru/soft_hydr